

**UCHWAŁA NR XLIX/323/14
RADY GMINY W KIJACH**

z dnia 5 listopada 2014 r.

**w sprawie zmiany Uchwały NR XLIV/285/ 14 Rady Gminy w Kijach z dnia 18 czerwca 2014r
zatwierdzającej Plany Odnowy Miejscowości: Borczyn, Czechów, Gartatowice, Gołuchów, Górki,
Hajdaszek, Janów, Kije, Kliszów, Kokot, Lipnik, Rębów, Samostrzałów, Stawiany, Umianowice, Wierzbica,
Włoszczowice, Wola Żydowska, Wymysłów, Żydówek Gmina Kije**


Na podstawie art. 18 ust.2 pkt. 6 Ustawy z dnia 8 marca 1990r. o samorządzie gminnym (tekst jednolity z 2001 r. Dz. U. Nr142, poz. 1591 z późniejszymi zmianami) oraz § 10, ust 2, pkt. 2 lit b Rozporządzenia Ministra Rolnictwa i Rozwoju Wsi z dnia 14 lutego 2008r. w sprawie szczegółowych warunków i trybu przyznawania pomocy finansowej w ramach działania „Odnowa i rozwój wsi” objętego Programem Rozwoju Obszarów Wiejskich na lata 2007-2013, (Dz. U. Nr 38, poz.220 z późniejszymi zmianami) uchwała się co następuje:

§ 1. Zatwierdzić Plany Odnowy Miejscowości: Borczyn przyjęty uchwałą NR II/14 przez zebranie wiejskie Sołectwa Borczyn z dnia 26.10.2014r., Czechów przyjęty uchwałą NR II/14 przez zebranie wiejskie Sołectwa Czechów z dnia 22.10.2014r., Gartatowice przyjęty uchwałą NR II/14 przez zebranie wiejskie Sołectwa Gartatowice z dnia 27.10.2014r., Gołuchów przyjęty uchwałą NR II/14 przez zebranie wiejskie Sołectwa Gołuchów z dnia 27.10.2014r., Górki przyjęty uchwałą NR II/14 przez zebranie wiejskie Sołectwa Górki z dnia 24.10.2014r., Hajdaszek przyjęty uchwałą NR II/14 przez zebranie wiejskie Sołectwa Hajdaszek z dnia 22.10.2014r., Janów przyjęty uchwałą NR II/14 przez zebranie wiejskie Sołectwa Janów z dnia 03.11.2014r., Kije przyjęty uchwałą NR II/14 przez zebranie wiejskie Sołectwa Kije z dnia 03.11.2014r., Kliszów przyjęty uchwałą NR II/14 przez zebranie wiejskie Sołectwa Kliszów z dnia 29.10.2014r., Kokot przyjęty uchwałą NR II/14 przez zebranie wiejskie Sołectwa Kokot z dnia 27.10.2014r., Lipnik przyjęty uchwałą NR II/14 przez zebranie wiejskie Sołectwa Lipnik z dnia 24.10.2014r., Rębów przyjęty uchwałą NR II/14 przez zebranie wiejskie Sołectwa Rębów z dnia 15.10.2014r., Samostrzałów przyjęty uchwałą NR II/14 przez zebranie wiejskie Sołectwa Samostrzałów z dnia 19.10.2014r. , Stawiany przyjęty uchwałą NR II/14 przez zebranie wiejskie Sołectwa Stawiany z dnia 30.10.2014r., Umianowice przyjęty uchwałą NR II/14 przez zebranie wiejskie Sołectwa Umianowice z dnia 26.10.2014r., Wierzbica przyjęty uchwałą NR II/14 przez zebranie wiejskie Sołectwa Wierzbica z dnia 30.10.2014r., Włoszczowice przyjęty uchwałą NR II/14 przez zebranie wiejskie Sołectwa Włoszczowice z dnia 30.10.2014r., Wola Żydowska przyjęty uchwałą NR II/14 przez zebranie wiejskie Sołectwa Wola Żydowska z dnia 27.10.2014r. , Wymysłów przyjęty uchwałą NR II/14 przez zebranie wiejskie Sołectwa Wymysłów z dnia 24.10.2014r., Żydówek przyjęty uchwałą NR II/14 przez zebranie wiejskie Sołectwa Żydówek z dnia 23.10.2014r., w brzmieniu, jak w załącznikach Nr 1, 2, 3, 4, 5, 6, 7, 8, 9, 10, 11, 12, 13, 14, 15, 16, 17, 18, 19, 20 do niniejszej uchwały.

§ 2. Wykonanie uchwały powierza się Wójtowi Gminy.

§ 3. Uchwała wchodzi w życie z dniem podjęcia.

Przewodniczący Rady Gminy


Ryszard Chrobot

SPRAWDZONO POD WZGLĘDEM
FORMY PRAWNEJ
Radca Prawny
Zbigniew Kotodziej

PLAN ODNOWY MIEJSCOWOŚCI BORCZYN GMINA KIJE NA LATA 2014-2021

I. Charakterystyka miejscowości oraz planowane kierunki rozwoju:

Borczyn – swoją nazwę zawdzięcza swojemu pierwszemu właścicielowi - Borkowi.

Wieś posiada bardzo ciekawą historię sięgającą czasów średniowiecza. W wieku XV napisał o niej Długosz, że była własnością kościelną i należała do kapituły katedralnej w Krakowie. Z czterech tutejszych łańów kmiecych pobierali dziesięcinę plebani kijscy. W stuleciach bliższych Borczyn należał do Lanckorońskich, którzy sprzedali go razem z kilkoma innymi majątkami w 1874 r.

II. Inwentaryzacja zasobów służąca ujęciu stanu rzeczywistego:

Środowisko przyrodnicze, walory krajobrazu:

Miejscowość malowniczo położona wzdłuż północnej granicy gminy. Na terenie Borczyna znajduje się najwyższy punkt wysokości bezwzględnej gminy - 289,1 m n.p.m.

Walory klimatu- minimum opadów przypada na marzec, najcieplejszy miesiąc lipiec, najchłodniejszy styczeń, dobre nasłonecznienie

Szata roślinna- topole, akacje, sosny,

Świat zwierzęcy- sarny, zające, bażanty, kuropatwy, lisy,

Podłoże, warunki geologiczne - Synklinorium jurajskie wypełnione jest osadami kredy – środkowej i górnej, wykształconymi jako margle i wapienie margliste, zwięzłe opoki i margliste piaskowce.

Gleby- klasy od III a do V brunatne.

Walory położenia- teren nizinny.

Drogi- asfaltowe, ogólnie dobre

Środowisko kulturowe:

Walory architektury wiejskiej- płoty drewniane, betonowe, kamienne

Miejsca, osoby przedmioty kultu- kaplica

Święta, odpusty i pielgrzymki- Odpust 29 czerwca na św. Piotra i Pawła

Tradycje, obrzędy i gwara- doroczny dzień babci i dziadka, święto kobiet i dzień dziecka

Specyficzne potrawy- ser, smalec, mleko, jaja

Legendy, podania i fakty historyczne - Znany folklorysta Oskar Kolberg będąc w tej okolicy zapisał bajkę „O smoku w lesie Smokówka”, którą opowiedział mu chłop Tomasz Kubala z Rębowa: „Był za dni dawnych smok w lesie Smokówce, leżącym między Rębowem a wsią Lipy. Smok ów mieszkał w jaskini, codziennie wychodził z lasu i zjadał bydło, a gdy mu było mało, to napadał na ludzi i też ich zjadał. Uradzili więc ludzie z Rębowa między sobą, ażeby codziennie każdy z nich, dostarczał sztukę bydła smokowi, by ten pozostawił ludzi w spokoju. Tak też przez jakiś czas było. Ale gdy kolej wypadła na ubogiego szewca, którego jedynym majątkiem była krowa, postanowił on w rozpaczy rozprawić się ze smokiem. Krowę zabił, zaprawił ją prochem i podrzucił pod jaskinię. Smok, po wyjściu z jaskini, zjadł krowę ze smakiem, ale wkrótce musiał pobiec do rzeki, aby napić się wody. Wypił jej tak dużo, że prawie nic nie zostało, i stąd powstała później nazwa Sucha Nida. Gdy już wypił do woli, powrócił do jaskini, położył się obolały na legowisku i rozpękał się nagle, a dym okropny rozszedł się po okolicy. Przez dłuższy czas nikt nie śmiał podejść w pobliże jaskini. W końcu znalazł się jeden odważny, uzbroił dobrze i poszedł. Lecz na miejscu nic nie znalazł – tu, gdzie kiedyś była jaskinia, widniała teraz głęboka zapadlina”...

Specyficzne nazwy- las Smokówka, Koniec

Dawne zawody- kowal, stolarz, młynarz,

Zespoły artystyczne- młodzież szkolna, indywidualnie kobiety i mężczyźni.

Obiekty i tereny:

Działki pod zabudowę- według miejscowego planu zagospodarowania przestrzennego gminy są wyznaczone działki pod budownictwo zagrodowe z dopuszczeniem zabudowy jednorodzinnej

Place i miejsca publicznych spotkań, sportu i rekreacji - boisko sportowe

Gospodarka, rolnictwo:

Miejsca pracy- brak,

Gospodarstwa rolne- indywidualne

Uprawy hodowlane- zboża, warzywa, trzoda chlewna, drób, bydło

Mieszkańcy, kapitał społeczny:

Związki i stowarzyszenia- brak,

Inne- mieszkańcy zaangażowani w życie kulturalne i społeczne

III. Ocena mocnych i słabych stron miejscowości:

Mocne strony:

- czyste powietrze
- czysta woda
- cisza
- bezpieczeństwo

- boisko sportowe
- położenie w parku krajobrazowym
- położenie w sąsiedztwie obszarów Natura 2000
- dobre stosunki sąsiedzkie
- dobra komunikacja
- wodociąg,

Słabe strony:

- bezrobocie
- brak sklepu
- ubożenie społeczeństwa
- brak bazy noclegowej
- brak kanalizacji sanitarnej

IV. Opis planowanego przedsięwzięcia

- **Wizja rozwoju wsi:**

Wieś Borczyn nowoczesną i bezpieczną wsią rolniczą

- **Program rozwoju wsi:**

1. Budowa placu zabaw wraz z wyposażeniem oraz elementami siłowni na świeżym powietrzu.
2. Budowa ścieżki rowerowej i alejki spacerowej.
3. Modernizacja dróg transportu rolniczego

PRIORYTET 1 – ZASPOKOJENIE POTRZEB SPOŁECZNYCH I KULTURALNYCH

1. CEL Rozwój infrastruktury społecznej:

- Budowa placu zabaw wraz z wyposażeniem oraz elementami siłowni na świeżym powietrzu.

1. Budowa placu zabaw wraz z wyposażeniem oraz elementami siłowni na świeżym powietrzu.

Zadanie to polega na budowie i wyposażeniu placu zabaw dla dzieci wraz z elementami siłowni na świeżym powietrzu..

Uzasadnienie realizacji zadania:

Zostaną zaspokojone potrzeby mieszkańców. Nastąpi poprawa bezpieczeństwa dzieci podczas zabawy a także stworzy dodatkowe warunki dorosłym w sprawowaniu opieki nad bawiącymi się dziećmi oraz stworzone warunki do rozwoju kultury fizycznej wśród wszystkich mieszkańców.

Odbiorcy projektu:

Odbiorcami projektu są mieszkańcy wsi a w szczególności dzieci jak również osoby przyjezdne.

Oczekiwane rezultaty:

- zaspokojenie potrzeb mieszkańców
- poprawa jakości życia mieszkańców

- wzrost atrakcyjności turystycznej
- rozwój fizyczny mieszkańców

2. Budowa ścieżki rowerowej i alejki spacerowej.

W ramach inwestycji zostanie dokonana inwentaryzacja najciekawszych elementów krajobrazu i przyrody

Uzasadnienie realizacji zadania:

Zostaną wyeksponowane miejsca atrakcyjnie turystyczne o bardzo osobliwych walorach przyrodniczych.

Odbiorcy projektu:

Odbiorcami projektu są mieszkańcy wsi oraz przyjezdni. Ponadto projekt ten będzie oddziaływał na okoliczne miejscowości.

Oczekiwane rezultaty:

- wzrost atrakcyjności turystycznej miejscowości
- zaspokojenie potrzeb społecznych i kulturalnych
- promowanie obszarów wiejskich

3. Modernizacja dróg transportu rolniczego.

Poprawa stanu dróg transportu rolniczego dotyczy dróg na terenie miejscowości.

Uzasadnienie realizacji zadania:

Poprawa stanu dróg transportu rolniczego jest konieczna ze względu na nienajlepszy ich stan, powodujący utrudnienia w komunikacji, a w szczególności dla lokalnych rolników m.in. przy pracach polowych.

Odbiorcy projektu:

Odbiorcami projektu są mieszkańcy wsi, a także okolicznych sołectw.

Oczekiwane rezultaty:

- poprawa stanu bezpieczeństwa
- poprawa warunków życia i pracy
- zaspokojenie potrzeb społeczeństwa

V. Szacunkowy kosztorys i harmonogram planowanych przedsięwzięć

Lp.	Nazwa zadania	Szacunkowy koszt (w zł)	Planowany harmonogram realizacji zadania
1	Budowa placu zabaw wraz z wyposażeniem oraz elementami	45 000	2014-2015

	siłowni na świeżym powietrzu		
2	Budowa ścieżki rowerowej i alejki spacerowej	95 000	2016 - 2021
3	Modernizacja dróg transportu rolniczego	120 000	2015-2021


VI. Charakterystyka obszarów o szczególnym znaczeniu dla zaspokajania potrzeb mieszkańców.

W miejscowości Borczyn znajduje się jeden obszar o szczególnym znaczeniu dla zaspokajania potrzeb mieszkańców. Obszarem tym jest boisko sportowe zlokalizowane w centrum miejscowości. Obszar ten jest miejscem, sprzyjającym zaspokojeniu potrzeb mieszkańców, sprzyja nawiązywaniu kontaktów społecznych, jak również rozwojowi kultury fizycznej. Działania, spotkania, koncerty odbywające się na tym obszarze przyczyniają się do zachowania dziedzictwa kulturowego oraz podniesienia atrakcyjności turystycznej regionu oraz promowaniu lokalnych tradycji, zwyczajów.

Przewodniczący

Rady Gminy

Ryszard Chrobot



PLAN ODNOWY MIEJSCOWOŚCI CZECHÓW GMINA KIJE NA LATA 2014-2021

I. Charakterystyka miejscowości oraz planowane kierunki rozwoju:

Czechów – swoją nazwę zawdzięcza staropolskiej nazwie osobowej Czech.

Wieś posiada bardzo ciekawą historię sięgającą czasów średniowiecza. Od XIII – XVIII w. Czechów był ośrodkiem Kasztelani. Wieś jest położona wzdłuż strumienia o miejscowej nazwie Struga. Położona jest przy szlaku kolejowym Kielce- Busko Zdrój.

II. Inwentaryzacja zasobów służąca ujęciu stanu rzeczywistego:

Środowisko przyrodnicze, walory krajobrazu:

Miejscowość malowniczo położona w dolinie strumyka.

Walory klimatu- minimum opadów przypada na marzec, najcieplejszy miesiąc lipiec, najchłodniejszy styczeń, dobre nasłonecznienie

Szata roślinna- topole, akacje, sosny,

Świat zwierzęcy- sarny, zające, bażanty, kuropatwy, lisy,

Wody powierzchniowe- strumień o nazwie Struga, trzy zabezpieczone źródła wodne

Podłoże, warunki hydrogeologiczne- wapienie trzeciorzędowe oraz miejscami wzdłuż strumyka tereny podmokłe

Gleby- klasy od III do VI rędziny brunatne wytwarzane z twardych wapieni trzeciorzędowych, piaski

Walory położenia- teren nizinny, wieś położona wzdłuż doliny strumyka

Drogi- asfaltowe, ogólnie dobre

Środowisko kulturowe:

Walory architektury wiejskiej- płoty drewniane, betonowe, kamienne

Miejsca, osoby przedmioty kultu- cztery kapliczki przydrożne

Święta, odpusty i pielgrzymki- Odpust 29 czerwca na św. Piotra i Pawła oraz 4 maja na św. Floriana

Tradycje, obrzędy i gwara- doroczny dzień babci i dziadka, święto kobiet i dzień dziecka

Specyficzne potrawy- ser, smalec, mleko, jaja

Legendy, podania i fakty historyczne- od XIII- XVIII. Funkcjonowała Kasztelania Czechowska, gród posiadał duże znaczenie dla bezpieczeństwa tej części państwa, urząd kasztelański przetrwał aż do rozbiorów Polski. Ostatnim pełniącym funkcję kasztelana Czechowskiego był Stefan Sariusz Florian Dębowski z Dębowej Góry, starosta tymbarski i szambelan królewski, mianowany na ten urząd w marcu 1774r.

Z dziejami wsi związane są dwie tradycje. Pierwsza: za czasów Kazimierza Wielkiego podobno rządził wsią sołtys, który za gorliwość w wypełnianiu obowiązku otrzymał grunt, który był dzielony później pomiędzy członków rodziny. Druga: związana była ze znaczną autonomią Czechowa ,gdzie sołtysa wybierano na zebraniach gromadzkich. Wybierani w ten sposób sołtysi zajmowali wysoką pozycję społeczną, czym odróżniali się od reszty ludności wsi.

Specyficzne nazwy- Marianki, Sołtystwo, Bolowy

Dawne zawody- kowal, stolarz, młynarz,

Zespoły artystyczne- młodzież szkolna, indywidualnie kobiety

Obiekty i tereny:

Działki pod zabudowę- według miejscowego planu zagospodarowania przestrzennego gminy są wyznaczone działki pod budownictwo zagrodowe z dopuszczeniem zabudowy jednorodzinnej

Place i miejsca publicznych spotkań, sportu i rekreacji- Świetlica Wiejska, biblioteka publiczna, remiza OSP, boisko sportowe

Gospodarka, rolnictwo:

Miejsca pracy- biblioteka publiczna,

Gospodarstwa rolne- indywidualne

Uprawy hodowlane- zboża, warzywa, trzoda chlewna, drób, bydło

Mieszkańcy, kapitał społeczny:

Związki i stowarzyszenia- Ochotnicza Straż Pożarna, Koło Gospodyń Wiejskich,

Inne- mieszkańcy zaangażowani w życie kulturalne i społeczne

III. Ocena mocnych i słabych stron miejscowości:

Mocne strony:

- czyste powietrze
- czysta woda
- cisza
- bezpieczeństwo
- świetlica, biblioteka, strażnica
- boisko sportowe
- OSP, koło gospodyń wiejskich

- telefony stacjonarne
- dostęp do Internetu
- położenie w parku krajobrazowym
- położenie w sąsiedztwie obszarów Natura 2000
- dobre stosunki sąsiedzkie
- dobra komunikacja
- wodociąg,
- kanalizacja sanitarna

Słabe strony:

- bezrobocie
- brak sklepu
- ubożenie społeczeństwa
- brak bazy noclegowej

IV. Opis planowanego przedsięwzięcia

- **Wizja rozwoju wsi:**

Wieś Czechów nowoczesną i bezpieczną wsią rolniczą

- **Program rozwoju wsi:**

1. Modernizacja boiska sportowego.
2. Utworzenia placu zabaw z elementami siłowni na świeżym powietrzu.
3. Budowa ścieżki rowerowej i alejki spacerowej.
4. Modernizacja dróg transportu rolniczego.
5. Remont świetlicy

PRIORYTET I- ZASPOKOJENIE POTRZEB SPOŁECZNYCH I KULTURALNYCH

1.CEL 1. Rozwój infrastruktury społecznej:

- Modernizacja boiska sportowego i wyposażenie w sprzęt sportowy
- Utworzenie placu zabaw z elementami siłowni na świeżym powietrzu

1. Modernizacja boiska sportowego

Realizacja zadania polega na modernizacji istniejącego boiska sportowego i przystosowaniu go do gry w siatkówkę, piłkę nożną i piłkę ręczną. Istotnym elementem jest również wykonanie ogrodzenia .

Uzasadnienie realizacji zadania:

Realizacja tego zadania zaspokoi potrzeby mieszkańców, zwłaszcza dzieci i młodzieży. Pozwoli zagospodarować im wolny czas a także przyczyni się do rozwoju intelektualnego i fizycznego jej mieszkańców. Ponadto inwestycja ta podniesie walory kulturalne i turystyczne miejscowości.

Odbiorcy projektu:

Są nimi mieszkańcy miejscowości, przyjezdni oraz rodziny lokalnych przedsiębiorców i inwestorów. Ponadto projekt będzie oddziaływał na okoliczne sołectwa.

Oczekiwane rezultaty:

- zaspokojenie potrzeb społecznych i kulturalnych
- Wzrost atrakcyjności turystycznej miejscowości
- rozwój fizyczny dzieci i młodzieży
- rozwój tożsamości wiejskiej

2. Utworzenie placu zabaw z elementami siłowni na świeżym powietrzu

Zadanie to polega na budowie placu zabaw z elementami siłowni na świeżym powietrzu na terenie wsi.

Uzasadnienie realizacji zadania:

Zostaną zaspokojone potrzeby mieszkańców. Nastąpi poprawa bezpieczeństwa dzieci podczas zabawy a także stworzy dodatkowe warunki dorosłym w sprawowaniu opieki nad bawiącymi się dziećmi oraz stworzone warunki do rozwoju kultury fizycznej wśród wszystkich mieszkańców.

Odbiorcy projektu:

Są to mieszkańcy miejscowości w szczególności dzieci, a także przyjezdni. Ponadto projekt będzie oddziaływał na okoliczne sołectwa.

Oczekiwane rezultaty:

- Zaspokojenie potrzeb mieszkańców,
- Poprawa jakości życia mieszkańców,
- Poprawa estetyki miejscowości

PRIORYTET 2 – PODNIESIENIE ATRAKCYJNOŚCI TURYSTYCZNEJ

1. Budowa ścieżki rowerowej i alejki spacerowej.

W ramach inwestycji zostanie dokonana inwentaryzacja najciekawszych elementów krajobrazu i przyrody

Uzasadnienie realizacji zadania:

Zostaną wyeksponowane miejsca atrakcyjnie turystyczne o bardzo osobliwych walorach przyrodniczych.

Odbiorcy projektu:

Odbiorcami projektu są mieszkańcy wsi oraz przyjezdni. Ponadto projekt ten będzie oddziaływał na okoliczne miejscowości.

Oczekiwane rezultaty:

- wzrost atrakcyjności turystycznej miejscowości
- zaspokojenie potrzeb społecznych i kulturalnych
- promowanie obszarów wiejskich

2. Remont Świetlicy

Zadanie obejmuje wykonanie centralnego ogrzewania w budynku świetlicy wiejskiej.

Uzasadnienie realizacji zadania:

Inwestycja ta zaspokoi potrzeby mieszkańców, która będzie mogła korzystać z pomieszczeń budynku.

Odbiorcy projektu:

Odbiorcami projektu są mieszkańcy wsi i okolic a także osoby przyjezdne.

Oczekiwane rezultaty:

- zaspokojenie potrzeb społeczeństwa
- poprawa warunków życia
- wzrost atrakcyjności turystycznej

PRIORYTET 3 - STANDARD ŻYCIA I PRACY NA WSI ORAZ ZACHOWANIE DZIEDZICTWA KULTUROWEGO**1.CEL Poprawa infrastruktury technicznej:**

- Modernizacja dróg transportu rolniczego

1. Modernizacja dróg transportu rolniczego.

Poprawa stanu dróg transportu rolniczego dotyczy dróg na terenie miejscowości.

Uzasadnienie realizacji zadania:

Poprawa stanu dróg transportu rolniczego jest konieczna ze względu na nienajlepszy ich stan, powodujący utrudnienia w komunikacji, a w szczególności dla lokalnych rolników m.in. przy pracach polowych.

Odbiorcy projektu:

Odbiorcami projektu są mieszkańcy wsi, a także okolicznych sołectw.

Oczekiwane rezultaty:

- poprawa stanu bezpieczeństwa
- poprawa warunków życia i pracy
- zaspokojenie potrzeb społeczeństwa

V. Szacunkowy kosztorys i harmonogram planowanych przedsięwzięć


Lp.	Nazwa zadania	Szacunkowy koszt (w zł)	Planowany harmonogram realizacji zadania
1	Modernizacja boiska sportowego	60 000	2015 - 2016
2	Utworzenia placu zabaw z elementami siłowni na świeżym powietrzu	45 000	2014 - 2015
3	Budowa ścieżki rowerowej i alejki spacerowej	45 000	2015 - 2018
4	Modernizacja dróg transportu rolniczego	120 000	2016 - 2021
5	Remont świetlicy	90 000	2015 - 2021

VI. Charakterystyka obszarów o szczególnym znaczeniu dla zaspokajania potrzeb mieszkańców.

W miejscowości Czechów znajduje się jeden obszar o szczególnym znaczeniu dla zaspokajania potrzeb mieszkańców. Obszarem tym jest kompleks zawierający świetlicę wiejską, bibliotekę, remizę OSP oraz boisko sportowe. Obiekty te zlokalizowane w centrum miejscowości są miejscem, sprzyjającym zaspokojeniu potrzeb mieszkańców, sprzyjają nawiązywaniu kontaktów społecznych, jak również rozwojowi kultury fizycznej. Odbywają się tu między innymi treningi miejscowego klubu MMA. Działania, spotkania, koncerty odbywające się na tym obszarze przyczyniają się do zachowania dziedzictwa kulturowego oraz podniesienia atrakcyjności turystycznej regionu oraz promowaniu lokalnych tradycji, zwyczajów.

Przewodniczący

Rady Gminy


Ryszard Chrobot

PLAN ODNOWY MIEJSCOWOŚCI GARTATOWICE GMINA KIJE NA LATA 2014-2021

I. Charakterystyka miejscowości oraz planowane kierunki rozwoju:

Wieś nazywała się pierwotnie nieco inaczej – Gortatowice, a dowiadujemy się o tym z dokumentu sporządzonego w 1405 r. Długosz pisze o niej, że była wsią kościelną i należała do klasztoru bożogrobców miechowskich. Mieli oni tutaj folwark. W XIX w. do dóbr Gartatowic należały jeszcze Stawiany i Chomentówek. W styczniu 1992 r. erygowana została w Gartatowicach nowa parafia mająca za patrona św. Floriana. Należą do niej Chwałowice, Czechów, Janów, Stawiany-Podwale, Chruścice-Blok i Chruścice-Wieś. Nazwa wsi wzięła się od staropolskiej nazwy osobowej Gortad. Przemiana Gortatowic w Gartatowice polega na przestawieniu zbliżonych do siebie grup głosek: „ot, art” na „art, at”

II. Inwentaryzacja zasobów służąca ujęciu stanu rzeczywistego:

Środowisko przyrodnicze, walory krajoobrazu:

Miejscowość malowniczo położona na wzniesieniach, nizinach. Walorem są liczne zbiorniki wodne. Część terenu Gartatowic wchodzi w skład obszaru szczególnej ochrony rzeźby i krajoobrazu „Stawiany – Samostrzałów – Gartatowice

Walory klimatu- minimum opadów przypada na marzec, najcieplejszy miesiąc lipiec, najchłodniejszy styczeń, dobre nasłonecznienie

Szata roślinna- topole, akacje, sosny,

Świat zwierzęcy- lisy, sarny, zające, bażanty, kuropatwy, ,

Wody powierzchniowe- strumień o nazwie Struga Gartatowicka, która stanowi granicę pomiędzy sołectwami Janów i Gartatowice. Liczne stawy.

Podłoże, warunki hydrogeologiczne- Młodsze od mezozoicznych utwory trzeciorzędowe, pochodzą głównie z piętra mioceńskiego. Wykształcone są w postaci mułowców wapnistych i gipsów (odsłonięte w rejonie i Gartatowic). Niektóre, np. źródła np. w okolicach Gartatowic odznaczają się znaczną wydajnością, rzędu 300 – 2000 l/h. W części są to wody krasowe.

Gleby - Najlepsze bonitacyjnie gleby (klasy I – III b) występuje w sołectwie Gartatowice – 21,7 %, reszta powierzchni to pozostałe klasy bonitacyjne,

Walory położenia- wieś położona na wzniesieniu

Drogi- asfaltowe, tłuczniowe, gruntowe, dobre

Środowisko kulturowe:

Walory architektury wiejskiej- Dom nr 10, drewn.- mur., ok. 1900, Dom z częścią gospodarczą nr 76, mur., 4 ćw. XIX, Dom z częścią gospodarczą nr 80,

Miejsca, osoby przedmioty kultu- kapliczki przydrożne

Święta, odpusty i pielgrzymki- odpust 4 maja na św. Floriana

Tradycje, obrzędy i gwara- coroczny dzień babci i dziadka, święto kobiet i dzień dziecka

Specyficzne potrawy- ser, smalec, mleko, jaja

Legendy, podania i fakty historyczne- W wieku XIV były Gartatowice wsią rycerską, a potwierdza to spór graniczny w 1372 r. z miechowskimi bożogrobcami, mającymi w tej okolicy swoje majątki. Na początku XV stulecia wieś pozostawała w rękach rycerza Warcisława z Gotartowic, pochodzącego z rodu Lisów. Król Jagiełło w 1409 r. mianował go dowódcą obrony nadwiślańskich Bobrownik przed Krzyżakami, ale Warcisław zawiódł monarchę – nie będąc zmuszony żadnymi trudnościami i mogąc się skutecznie bronić, poddał gród wrogowi. Kara była surowa, rycerza wtrącono do lochu zamku checińskiego, gdzie przesiedział kawał czasu. Uwięzienie Warcisława niekorzystnie wpłynęło na sytuację materialną jego rodziny, toteż synowie nie zawahali się wystawić wsi na sprzedaż. Nabył ją klasztor miechowski. za wsią zbiorowa mogiła zabitych w bitwie pod Kliszowem w lipcu 1702.

Specyficzne nazwy- Gortatowice

Dawne zawody- kowal, stolarz, młynarz

Zespoły artystyczne- młodzież szkolna, indywidualnie kobiety

Obiekty i tereny:

Działki pod zabudowę- według miejscowego planu zagospodarowania przestrzennego gminy działki ewidencyjne gruntów są przeznaczone pod: budownictwo zagrodowe z dopuszczeniem zabudowy jednorodzinnej, tereny upraw polowych, łąki.

Gospodarka, rolnictwo:

Gospodarstwa rolne- indywidualne

Uprawy hodowlane- zboża, warzywa, trzoda chlewna, drób, bydło

Mieszkańcy, kapitał społeczny:

Związki i stowarzyszenia-

- Szkoła Podstawowa w Zespole Placówek Oświatowych Szkoła Filialna
- Kościół parafialny zbudowany w latach 1984–1987. Parafia erygowana 16 stycznia 1992 r. przez biskupa Stanisława Szymeckiego, wydzielona z parafii w Kijach i Sędziejowicach.
- Ochotnicza Straż Pożarna, założona w 1924 r. Remiza wybudowana w roku 1958

- Koło Gospodyń Wiejskich,
- Inne- mieszkańcy zaangażowani w życie kulturalne i społeczne

III. Ocena mocnych i słabych stron miejscowości:

Mocne strony:

- czyste powietrze
- czysta woda
- cisza
- bezpieczeństwo
- telefony stacjonarne
- dostęp do Internetu
- położenie w parku krajobrazowym
- położenie w sąsiedztwie obszarów Natura 2000
- dobre stosunki sąsiedzkie
- dobra komunikacja
- wodociąg,
- szkoła,
- przedszkole ekologiczne,

Słabe strony:

- bezrobocie
- ubożenie społeczeństwa
- brak bazy noclegowej

IV. Opis planowanego przedsięwzięcia

- **Wizja rozwoju wsi:**

Wieś Gatatowice nowoczesną i bezpieczną wsią rolniczą

- **Program rozwoju wsi:**
 1. Budowa placu zabaw wraz z wyposażeniem oraz elementami siłowni na świeżym powietrzu.
 2. Budowa ścieżki rowerowej i alejki spacerowej.
 3. Modernizacja dróg transportu rolniczego
 4. Remont świetlicy wiejskiej

PRIORYTET 1 – ZASPOKOJENIE POTRZEB SPOŁECZNYCH I KULTURALNYCH

1. CEL Rozwój infrastruktury społecznej:

- Budowa placu zabaw wraz w wyposażeniem oraz elementami siłowni na świeżym powietrzu.

1. Budowa placu zabaw wraz z wyposażeniem oraz elementami siłowni na świeżym powietrzu.

Zadanie to polega na budowie i wyposażeniu placu zabaw dla dzieci wraz z elementami siłowni na świeżym powietrzu..

Uzasadnienie realizacji zadania:

Zostaną zaspokojone potrzeby mieszkańców. Nastąpi poprawa bezpieczeństwa dzieci podczas zabawy a także stworzy dodatkowe warunki dorosłym w sprawowaniu opieki nad bawiącymi się dziećmi oraz stworzone warunki do rozwoju kultury fizycznej wśród wszystkich mieszkańców.

Odbiorcy projektu:

Odbiorcami projektu są mieszkańcy wsi a w szczególności dzieci jak również osoby przyjezdne.

Oczekiwane rezultaty:

- zaspokojenie potrzeb mieszkańców
- poprawa jakości życia mieszkańców
- wzrost atrakcyjności turystycznej
- rozwój fizyczny mieszkańców

2. Budowa ścieżki rowerowej i alejki spacerowej.

W ramach inwestycji zostanie dokonana inwentaryzacja najciekawszych elementów krajobrazu i przyrody

Uzasadnienie realizacji zadania:

Zostaną wyeksponowane miejsca atrakcyjnie turystyczne o bardzo osobliwych walorach przyrodniczych.

Odbiorcy projektu:

Odbiorcami projektu są mieszkańcy wsi oraz przyjezdni. Ponadto projekt ten będzie oddziaływał na okoliczne miejscowości.

Oczekiwane rezultaty:

- wzrost atrakcyjności turystycznej miejscowości
- zaspokojenie potrzeb społecznych i kulturalnych
- promowanie obszarów wiejskich

3. Modernizacja dróg transportu rolniczego.

Poprawa stanu dróg transportu rolniczego dotyczy dróg na terenie miejscowości.

Uzasadnienie realizacji zadania:

Poprawa stanu dróg transportu rolniczego jest konieczna ze względu na nienajlepszy ich stan, powodujący utrudnienia w komunikacji, a w szczególności dla lokalnych rolników m.in. przy pracach polowych.

Odbiorcy projektu:

Odbiorcami projektu są mieszkańcy wsi, a także okolicznych sołectw.

Oczekiwane rezultaty:

- poprawa stanu bezpieczeństwa
- poprawa warunków życia i pracy
- zaspokojenie potrzeb społeczeństwa

4. Remont Świetlicy

Zadanie obejmuje wykonanie docieplenie ścian, wymianę pokrycia dachowego oraz budowę łazienek w budynku świetlicy wiejskiej.

Uzasadnienie realizacji zadania:

Inwestycja ta zaspokoi potrzeby mieszkańców, która będzie mogła korzystać z pomieszczeń budynku.

Odbiorcy projektu:

Odbiorcami projektu są mieszkańcy wsi i okolic a także osoby przyjezdne.

Oczekiwane rezultaty:

- zaspokojenie potrzeb społeczeństwa
- poprawa warunków życia
- wzrost atrakcyjności turystycznej

V. Szacunkowy kosztorys i harmonogram planowanych przedsięwzięć

Lp.	Nazwa zadania	Szacunkowy koszt (w zł)	Planowany harmonogram realizacji zadania
1	Budowa placu zabaw wraz z wyposażeniem oraz elementami siłowni na świeżym powietrzu	45 000	2014 - 2015
2	Budowa ścieżki rowerowej i alejki spacerowej	95 000	2016 - 2021
3	Modernizacja dróg transportu rolniczego	120 000	2015 - 2021
4	Remont świetlicy wiejskiej	90 000	2015 - 2021


VI. Charakterystyka obszarów o szczególnym znaczeniu dla zaspokajania potrzeb mieszkańców.

W miejscowości Gartatowice znajduje się jeden obszar o szczególnym znaczeniu dla zaspokajania potrzeb mieszkańców. Obszarem tym jest kompleks zawierający szkołę podstawową, przedszkole, świetlicę wiejską, remizę OSP oraz boisko sportowe. Obiekty te

zlokalizowane w centrum miejscowości są miejscem, sprzyjającym zaspokojeniu potrzeb mieszkańców, sprzyjają nawiązywaniu kontaktów społecznych, jak również rozwojowi kultury fizycznej. Działania, spotkania, koncerty odbywające się na tym obszarze przyczyniają się do zachowania dziedzictwa kulturowego oraz podniesienia atrakcyjności turystycznej regionu oraz promowaniu lokalnych tradycji, zwyczajów

Przewodniczący

Rady Gminy


Ryszard Chrobot

PLAN ODNOWY MIEJSCOWOŚCI GOŁUCHÓW GMINA KIJE NA LATA 2014-2021

I. Charakterystyka miejscowości oraz planowane kierunki rozwoju:

Gołuchów - malowniczo położona wieś o pięknym krajobrazie, czystym powietrzu. Oferuje aktywny wypoczynek z wykorzystaniem dóbr natury: grzyby, owoce leśne. Jest doskonałym miejscem do zamieszkania z dala od zatłoczonych centrów miejskich. Obecnie w Gołuchowie zamieszkuje 260 osób.

II. Inwentaryzacja zasobów służąca ujęciu stanu rzeczywistego:

Środowisko przyrodnicze, walory krajobrazu:

Wieś otoczona lasem, zdrowe powietrze, dobre nasłonecznienie.

Szata roślinna- sosny, dęby, buki, modrzewie, duża różnorodność roślinna w pobliskim lesie.

Świat zwierzęcy- zające, sarny, lisy.

Wody powierzchniowe- ciek wodny stanowiący dopływ Morawki.

Podłoże, warunki hydrogeologiczne- liczne ciek wodne, wychodnie wapieni jurajskich, złożo wapieni jurajskich na którym znajduje się ujęcie wody dla całej gminy

Gleby- słabe IV, V, VI klasa, piaski, szaroziemy, rędziny

Walory położenia- dobry dojazd, wieś leży w sąsiedztwie lasu

Środowisko kulturowe:

Walory architektury wiejskiej- piękne płoty drewniane, betonowe i kamienne

Walory ukształtowania przestrzeni publicznej- stare budownictwo zamiera w to miejsce pojawiają się nowe murowane domy z wodą, gazem i elektrycznością.

Miejsca, osoby i przedmioty kultu- kaplica pod wezwaniem Św. Floriana wystawiona podczas II Wojny Światowej w 1941r. jest jedną z trzech istniejących na terenie parafii.

Święta, odpusty- w pierwszą niedzielę października odpust Matki Boskiej Różańcowej.

Legendy podania i fakty historyczne- pierwsze wzmianki o Gołuchowie pochodzą z 1508r.

Nazwa ta wywodzi się od staropolskiej nazwy osobowej Gołuch.

Legenda o zapadniętym wozie- do dziś często wspominana przez mieszkańców.

Gołuchów, Bógdał i Wólka. Były to grunty orne, łąki, pastwiska, lasy, a także zakłady przemysłowe: gorzelnia, piec wapienny, kopalnia wapienia i marglu.

Specyficzne nazwy- Wólka, Wygwizdów, Szpital, Zakarcznie.

Dawne zawody- kowal, stolarz, zdun, szewc.

Zespoły artystyczne- Zespół ludowy „Gołuchowianki”, młodzież szkolna.

Obiekty i tereny:

Działki pod zabudowę- według miejscowego planu zagospodarowania przestrzennego gminy są wyznaczone działki pod budownictwo zagrodowe z dopuszczeniem zabudowy jednorodzinnej.

Place i miejsca publicznych spotkań: Świetlica Wiejska

Gospodarka, rolnictwo:

Miejsca Pracy- dwa sklepy, warsztat samochodowy

Gospodarstwa Rolne- indywidualne

Uprawy hodowlane- zboża, warzywa, trzoda chlewna, bydło, drób

Znane firmy produkcyjne i zakłady usługowe- zakład samochodowy

Mieszkańcy, kapitał społeczny:

Związki i Stowarzyszenia- Koło Gospodyń Wiejskich „Gołuchowianki”, Młodzieżowy Klub Sportowy.

Inne- mieszkańcy zaangażowani w życie kulturalne i społeczne- niegdyś szkoła Podstawowa dziś Świetlica Wiejska została wybudowana dzięki dużemu wkładowi mieszkańców.

III. Ocena mocnych i słabych stron miejscowości:

Mocne strony:

- czyste powietrze
- lasy
- owoce leśne
- zwierzyna leśna
- cisza
- bezpieczeństwo
- świetlica
- pomoc sąsiedzka

- potrawy lokalne
- wodociąg
- kanalizacja sanitarna

Słabe strony:

- bezrobocie
- brak telefonów stacjonarnych
- ubożenie społeczeństwa
- mały dostęp do życia kulturalnego

IV. Opis planowanego przedsięwzięcia:

- **Wizja rozwoju wsi:**

Lasy pełne zwierząt- grzyby i jagody, tu w Gołuchowie znajdziesz rezerwat przyrody

Program rozwoju wsi:

1. Remont świetlicy:
 - wymiana pokrycia dachowego
 - docieplenie budynku
 - wykonanie centralnego ogrzewania
2. Budowa boiska sportowego
3. Budowa placu zabaw dla dzieci z elementami siłowni na świeżym powietrzu
4. Budowa ścieżki rowerowej i alejki spacerowej

PRIORYTET 1 – ZASPOKOJENIE POTRZEB SPOŁECZNYCH I KULTURALNYCH

1. CEL Rozwój infrastruktury społecznej:

- Remont świetlicy
- budowa boiska sportowego
- budowa placu zabaw

PRIORYTET 2 – PODNIESIENIE ATRAKCYJNOŚCI TURYSTYCZNEJ

1. CEL tworzenie infrastruktury turystyczno – rekreacyjnej:

- budowa ścieżki rowerowej i alejki spacerowej

1. Remont Świetlicy

Zadanie obejmuje wymianę pokrycia dachowego, docieplenie ścian budynku oraz wykonanie centralnego ogrzewania w budynku świetlicy wiejskiej.

Uzasadnienie realizacji zadania:

Inwestycja ta zaspokoi potrzeby mieszkańców, która będzie mogła korzystać z pomieszczeń budynku.

Odbiorcy projektu:

Odbiorcami projektu są mieszkańcy wsi i okolic a także osoby przyjezdne.

Oczekiwane rezultaty:

- zaspokojenie potrzeb społeczeństwa
- poprawa warunków życia
- wzrost atrakcyjności turystycznej

2. Budowa boiska sportowego

W ramach zadania zostanie wybudowane boisko z możliwością gry w piłkę nożną i siatkówkę.

Uzasadnienie realizacji zadania:

Inwestycja ta będzie służyła wszystkim mieszkańcom wsi i okolic. Realizacja tego zadania zaspokoi oczekiwania dzieci i młodzieży. Pozwoli zagospodarować im wolny czas oraz przyczyni się do rozwoju intelektualnego i fizycznego jej mieszkańców.

Odbiorcy projektu:

Odbiorcami projektu są mieszkańcy wsi i pobliskich okolic a także turyści.

Oczekiwane rezultaty:

- zaspokojenie potrzeb społecznych i kulturalnych
- poprawa jakości życia mieszkańców
- rozwój fizyczny dzieci i młodzieży
- wzrost atrakcyjności turystycznej miejscowości

3. Budowa placu zabaw z elementami siłowni na świeżym powietrzu.

Zadanie to polega na budowie i wyposażeniu placu zabaw dla dzieci wraz elementami siłowni na świeżym powietrzu.

Uzasadnienie realizacji zadania:

Zostaną zaspokojone potrzeby mieszkańców. Nastąpi poprawa bezpieczeństwa dzieci podczas zabawy a także stworzy dodatkowe warunki dorosłym w sprawowaniu opieki nad bawiącymi się dziećmi oraz stworzone warunki do rozwoju kultury fizycznej wśród wszystkich mieszkańców.

Odbiorcy projektu:

Odbiorcami projektu są mieszkańcy wsi w szczególności dzieci a także osoby przyjezdne.

Oczekiwane rezultaty:

- zaspokojenie potrzeb mieszkańców
- poprawa jakości życia mieszkańców
- wzrost atrakcyjności turystycznej

4. Budowa ścieżki rowerowej i alejki spacerowej

W ramach inwestycji zostanie dokonana inwentaryzacja najciekawszych elementów krajobrazu i przyrody oraz wyznaczony zostanie szlak łączący po kolei wszystkie miejsca interesujące.

Uzasadnienie realizacji zadania:

Zostaną udostępnione i wyeksponowane miejsca atrakcyjne turystycznie, o bardzo osobliwych walorach przyrodniczych, które do tej pory w bardzo małym stopniu były poznane.

Odbiorcy projektu:

Odbiorcami projektu są mieszkańcy wsi, sąsiednich miejscowości oraz turyści

Oczekiwane rezultaty:

- poprawa stanu bezpieczeństwa
- poprawa warunków życia
- wzrost atrakcyjności turystycznej
- zaspokojenie potrzeb społeczeństwa

V. Szacunkowy kosztorys i harmonogram planowanych przedsięwzięć

Lp.	Nazwa zadania	Szacunkowy koszt (w zł)	Planowany harmonogram realizacji zadania
1	Remont Świetlicy Wiejskiej	90 000	2014-2016
2	Budowa boiska sportowego	70 000	2014-2016
3	Budowa placu zabaw	45 000	2014 - 2015
4	Budowa ścieżki rowerowej i alejki spacerowej	60 000	2016-2021


VI. Charakterystyka obszarów o szczególnym znaczeniu dla zaspokajania potrzeb mieszkańców.

W miejscowości Gołuchów znajduje się jeden obszar o szczególnym znaczeniu dla zaspokajania potrzeb mieszkańców. Obszarem tym teren wokół świetlicy wiejskiej, świetlica

wiejska oraz położone w pobliżu boisko sportowe. Obiekty te zlokalizowane w centrum miejscowości są miejscem, sprzyjającym zaspokojeniu potrzeb mieszkańców, sprzyjają nawiązywaniu kontaktów społecznych, jak również rozwojowi kultury fizycznej. Działania, spotkania, koncerty odbywające się na tym obszarze przyczyniają się do zachowania dziedzictwa kulturowego oraz podniesienia atrakcyjności turystycznej regionu oraz promowaniu lokalnych tradycji, zwyczajów

Przewodniczący

Rady Gminy



Ryszard Chrobot

PLAN ODNOWY MIEJSCOWOŚCI GÓRKI GMINA KIJE NA LATA 2014-2021

I. Charakterystyka miejscowości oraz planowane kierunki rozwoju:

Górki -nazwa wsi związana jest z ukształtowaniem terenu. Miejscowość położona przy drodze wojewódzkiej Kielce-Pińczów, posiada zwartą zabudowę. Można tu bezpiecznie i spokojnie odpocząć, dużo przestrzeni, malowniczy krajobraz, blisko las oraz dogodny dojazd.

II. Inwentaryzacja zasobów służąca ujęciu stanu rzeczywistego:

Środowisko przyrodnicze, walory krajobrazu:

Wieś położona 30 km od Kielc, 12 km od Pińczowa i 14 km od Chmielnika. Teren pagórkowaty, w sąsiedztwie kompleks leśny, zdrowe powietrze, dobre nasłonecznienie ,dużo dni wietrznych.

Szata roślinna – przydomowe ogrody owocowe, bliskie sąsiedztwo lasu sosnowego, różnorodna roślinność

Świat zwierzęcy - sarny, zające, bażanty, kuropatwy

Wody-funkcjonuje ujęcie wody pitnej.

Gleby-III, IV, V, VI klasa, rędziny, szaroziemy, gleby trzeciorzędowe

Kopaliny- niewielkie złoża minerałów ilastych

Walory położenia-przy drodze Kielce – Pińczów

Drogi-gęsta sieć dróg lokalnych i połączeń kolejowych.

Środowisko kulturowe:

Walory architektury wiejskiej- dwie figury, typowa zabudowa lat 70.

Miejsca, osoby i przedmioty kultu- Świątki przydrożne i na drzewach.

Święta, odpusty i pielgrzymki- odpust 29 czerwca na św. Piotra i Pawła.

Tradycje, obrzędy i gwara- ławeczki przed każdym domem.

Specyficzne potrawy-kozie mleko, sery, jaja.

Legends, podania i fakty historyczne- w 1702r. stacjonowały wojska Lubomirskiego.

Obiekty i tereny:

Działki pod zabudowę- według miejscowego planu zagospodarowania przestrzennego gminy są wyznaczone działki pod budownictwo mieszkaniowe, domy letniskowe oraz zakłady usługowe i przemysłowe.

Place i miejsca publicznych spotkań, sportu, i rekreacji-jest plac, boisko sportowe.

Gospodarka, rolnictwo:

Miejsca pracy- gospodarstwa indywidualne

Gospodarstwa Rolne- indywidualne

Uprawy, hodowle- zboża, ziemniaki, warzywa, drób.

Mieszkańcy, kapitał społeczny:

Autorytety, znani mieszkańcy wsi- sołtys, radny, wójt

Krajanie znani w regionie, w kraju i zagranicą – ks. Krzysztof Dudała (obecnie przebywa w Rzymie).

Związki i stowarzyszenia-Ludowe Zespoły Sportowe, Koło Gospodyń Wiejskich.

III. Ocena mocnych i słabych stron miejscowości:

Mocne strony

- cisza
- spokój
- dobre połączenie komunikacyjne
- malownicze krajobrazy
- ukształtowanie terenu
- wodociąg, telefony stacjonarne, kanalizacja
- tereny zagospodarowania

Słabe strony

- bezrobocie
- słaba aktywność mieszkańców
- niskiej klasy gleby
- brak terenów rekreacyjnych i sportowych
- słaba integracja

IV. Opis planowanego przedsięwzięcia:

- **Wizja rozwoju wsi:**

Centrum spotkań, wypoczynku i integracji wsi „oaza nadziei” w Górkach.

- **Program rozwoju wsi:**

1. Stworzenie terenów turystyczno-rekreacyjnych (pola kempingowe, namiotowe).
2. Utworzenia placu zabaw z elementami siłowni na świeżym powietrzu.
3. Utworzenie boiska sportowego.
4. Budowa ścieżki rowerowej i alejki spacerowej.
5. Modernizacja dróg transportu rolniczego.

PRIORYTET I- ZASPOKOJENIE POTRZEB SPOŁECZNYCH I KULTURALNYCH

1.CEL 1. Rozwój infrastruktury społecznej:

- Utworzenie boiska sportowego i wyposażenie w sprzęt sportowy
- Utworzenie placu zabaw z elementami siłowni na świeżym powietrzu

1. Utworzenie boiska sportowego

Realizacja zadania polega na budowie dwóch boisk sportowych: do siatkówki i piłki ręcznej. Istotnym elementem jest również wykonanie ogrodzenia .

Uzasadnienie realizacji zadania:

Realizacja tego zadania zaspokoi potrzeby mieszkańców, zwłaszcza dzieci i młodzieży. Pozwoli zagospodarować im wolny czas a także przyczyni się do rozwoju intelektualnego i fizycznego jej mieszkańców. Ponadto inwestycja ta podniesie walory kulturalne i turystyczne miejscowości.

Odbiorcy projektu:

Są nimi mieszkańcy miejscowości, przyjezdni oraz rodziny lokalnych przedsiębiorców i inwestorów. Ponadto projekt będzie oddziaływał na okoliczne sołectwa.

Oczekiwane rezultaty:

- zaspokojenie potrzeb społecznych i kulturalnych
- Wzrost atrakcyjności turystycznej miejscowości
- rozwój fizyczny dzieci i młodzieży
- rozwój tożsamości wiejskiej

2. Utworzenie placu zabaw z elementami siłowni na świeżym powietrzu

Zadanie to polega na budowie placu zabaw z elementami siłowni na świeżym powietrzu na terenie wsi.

Uzasadnienie realizacji zadania:

Zostaną zaspokojone potrzeby mieszkańców. Nastąpi poprawa bezpieczeństwa dzieci podczas zabawy a także stworzy dodatkowe warunki dorosłym w sprawowaniu opieki nad bawiącymi się dziećmi oraz stworzone warunki do rozwoju kultury fizycznej wśród wszystkich mieszkańców.

Odbiorcy projektu:

Są to mieszkańcy miejscowości w szczególności dzieci, a także przyjezdni. Ponadto projekt będzie oddziaływał na okoliczne sołectwa.

Oczekiwane rezultaty:

- Zaspokojenie potrzeb mieszkańców,
- Poprawa jakości życia mieszkańców,
- Poprawa estetyki miejscowości

PRIORYTET 2 – PODNIESIENIE ATRAKCYJNOŚCI TURYSTYCZNEJ**1 CEL Tworzenie infrastruktury turystyczno-rekreacyjnej:**

- Stworzenie terenów turystyczno – rekreacyjnych
 - Pole kempingowe
 - Pole namiotowe
- Budowa ścieżki rowerowej i alejki spacerowej

1. Stworzenie terenów turystyczno-rekreacyjnych (pola kempingowe, namiotowe).

Zadanie to polega na wypromowaniu wsi jako miejsca atrakcyjnego do wypoczynku a także osiedlania się ludzi z miasta.

Uzasadnienie realizacji zadania:

pobudzenie miejscowej ludności do wspólnych inicjatyw, zapobieganie bezrobociu w okolicy, promocja regionu.

Odbiorcy projektu:

potencjalni turyści ale również miejscowi ludzie, możliwość stworzenia miejsca atrakcyjnego do osiedlania się ludzi z miasta .Ponadto projekt ten będzie oddziaływał na okoliczne sołectwa.

Oczekiwane rezultaty:

- promowanie obszarów wiejskich
- wpływ na rozwój atrakcyjności turystycznej i inwestycyjnej

- zapobieganie bezrobociu w okolicy
- pobudzenie miejscowej ludności do wspólnych Inicjatyw

2. Budowa ścieżki rowerowej i alejki spacerowej.

W ramach inwestycji zostanie dokonana inwentaryzacja najciekawszych elementów krajobrazu i przyrody

Uzasadnienie realizacji zadania:

Zostaną wyeksponowane miejsca atrakcyjnie turystyczne o bardzo osobliwych walorach przyrodniczych.

Odbiorcy projektu:

Odbiorcami projektu są mieszkańcy wsi oraz przyjezdni. Ponadto projekt ten będzie oddziaływał na okoliczne miejscowości.

Oczekiwane rezultaty:

- wzrost atrakcyjności turystycznej miejscowości
- zaspokojenie potrzeb społecznych i kulturalnych
- promowanie obszarów wiejskich

PRIORYTET 3 - STANDARD ŻYCIA I PRACY NA WSI ORAZ ZACHOWANIE DZIEDZICTWA KULTUROWEGO

1.CEL Poprawa infrastruktury technicznej:

- Modernizacja dróg transportu rolniczego

1. Modernizacja dróg transportu rolniczego.

Poprawa stanu dróg transportu rolniczego dotyczy dróg na terenie miejscowości.

Uzasadnienie realizacji zadania:

Poprawa stanu dróg transportu rolniczego jest konieczna ze względu na nienajlepszy ich stan, powodujący utrudnienia w komunikacji, a w szczególności dla lokalnych rolników m.in. przy pracach polowych.

Odbiorcy projektu:

Odbiorcami projektu są mieszkańcy wsi, a także okolicznych sołectw.

Oczekiwane rezultaty:

- poprawa stanu bezpieczeństwa
- poprawa warunków życia i pracy
- zaspokojenie potrzeb społeczeństwa

V. Szacunkowy kosztorys i harmonogram planowanych przedsięwzięć


Lp.	Nazwa zadania	Szacunkowy koszt (w zł)	Planowany harmonogram realizacji zadania
1	Stworzenie terenów turystyczno-rekreacyjnych (pola kempingowe, namiotowe).	60 000	2015-2016
2	Utworzenia placu zabaw z elementami siłowni na świeżym powietrzu.	50 000	2014-2016
3	Utworzenie boiska sportowego.	60 000	2016-2021
4	Budowa ścieżki rowerowej i alejki spacerowej.	45 000	2014-2015
5	Modernizacja dróg transportu rolniczego	120 000	2016-2021

VI. Charakterystyka obszarów o szczególnym znaczeniu dla zaspokajania potrzeb mieszkańców.

W miejscowości Górki znajduje się jeden obszar o szczególnym znaczeniu dla zaspokajania potrzeb mieszkańców. Obszarem tym teren wokół świetlicy wiejskiej, świetlica wiejska oraz położone w pobliżu boisko sportowe. Obiekty te zlokalizowane w centrum miejscowości są miejscem, sprzyjającym zaspokojeniu potrzeb mieszkańców, sprzyjają nawiązywaniu kontaktów społecznych, jak również rozwojowi kultury fizycznej. Działania, spotkania, koncerty odbywające się na tym obszarze przyczyniają się do zachowania dziedzictwa kulturowego oraz podniesienia atrakcyjności turystycznej regionu oraz promowaniu lokalnych tradycji, zwyczajów.

Przewodniczący

Rady Gminy


Ryszard Chrobot

PLAN ODNOWY MIEJSCOWOŚCI HAJDASZEK GMINA KIJE NA LATA 2014-2021

I. Charakterystyka miejscowości oraz planowane kierunki rozwoju:

Hajdaszek - nazwa wioski pochodzi od nazwy osobowej Hajdaszek (Hajdasz + sufiks – *ek*). Pierwsza wiadomość o Hajdaszku pochodzi z roku 1618, kiedy należał do majątku Kije i był osadą młyńską. Spis ludności z czasów Stanisława Augusta poniatowskiego podał, że „folwark Aydaszek” zamieszkiwało 31 osób. W roku 1827 liczba ta zwiększyła się do 67 w 8 domach, zaś około połowy XIX w. wzrosła do 78.

II. Inwentaryzacja zasobów służąca ujęciu stanu rzeczywistego:

Środowisko przyrodnicze, walory krajobrazu:

Miejscowość malowniczo położona w dolinie strumyka.

Walory klimatu- minimum opadów przypada na marzec, najcieplejszy miesiąc lipiec, najchłodniejszy styczeń, dobre nasłonecznienie

Szata roślinna- topole, akacje, sosny,

Świat zwierzęcy- sarny, zające, bażanty, kuropatwy, lisy, bobry.

Wody powierzchniowe- strumień o nazwie Struga, trzy zabezpieczone źródła wodne

Podłoże, warunki hydrogeologiczne- wapienie trzeciorzędowe oraz miejscami wzdłuż strumyka tereny podmokłe

Gleby- klasy od III do VI rędziny brunatne wytwarzane z twardych wapieni trzeciorzędowych, piaski

Walory położenia- teren nizinny, wieś położona wzdłuż doliny strumyka

Drogi- asfaltowe, ogólnie dobre

Środowisko kulturowe:

Walory architektury wiejskiej- płoty drewniane, betonowe, kamienne

Miejsca, osoby przedmioty kultu - figura

Święta, odpusty i pielgrzymki- Odpust 29 czerwca na św. Piotra i Pawła

Tradycje, obrzędy i gwara- doroczny dzień babci i dziadka, święto kobiet i dzień dziecka

Specyficzne potrawy- ser, smalec, mleko, jaja

Dawne zawody- kowal, stolarz, młynarz,

Zespoły artystyczne- młodzież szkolna, indywidualnie kobiety i mężczyźni.

Obiekty i tereny:

Działki pod zabudowę- według miejscowego planu zagospodarowania przestrzennego gminy są wyznaczone działki pod budownictwo zagrodowe z dopuszczeniem zabudowy jednorodzinnej

Place i miejsca publicznych spotkań, sportu i rekreacji - boisko sportowe

Gospodarka, rolnictwo:

Miejsca pracy- PMP - prefabrykаты, stacja paliw „LOTUS”

Gospodarstwa rolne- indywidualne

Uprawy hodowlane- zboża, warzywa, trzoda chlewna, drób, bydło

Mieszkańcy, kapitał społeczny:

Związki i stowarzyszenia- brak,

Inne- mieszkańcy zaangażowani w życie kulturalne i społeczne

III. Ocena mocnych i słabych stron miejscowości:

Mocne strony:

- czyste powietrze
- czysta woda
- cisza
- bezpieczeństwo
- boisko sportowe
- położenie w parku krajobrazowym
- położenie w sąsiedztwie obszarów Natura 2000
- dobre stosunki sąsiedzkie
- dobra komunikacja
- wodociąg,
- kanalizacja sanitarna

Słabe strony:

- bezrobocie
- brak sklepu
- ubożenie społeczeństwa
- brak bazy noclegowej

IV. Opis planowanego przedsięwzięcia

- **Wizja rozwoju wsi:**

Wieś Hajdaszek nowoczesną i bezpieczną wsią rolniczą

- **Program rozwoju wsi:**

1. Budowa placu zabaw wraz z wyposażeniem oraz elementami siłowni na świeżym powietrzu.
2. Budowa ścieżki rowerowej i alejki spacerowej.
3. Modernizacja dróg transportu rolniczego

PRIORYTET 1 – ZASPOKOJENIE POTRZEB SPOŁECZNYCH I KULTURALNYCH

1. CEL Rozwój infrastruktury społecznej:

- Budowa placu zabaw wraz z wyposażeniem oraz elementami siłowni na świeżym powietrzu.

1. Budowa placu zabaw wraz z wyposażeniem oraz elementami siłowni na świeżym powietrzu.

Zadanie to polega na budowie i wyposażeniu placu zabaw dla dzieci wraz z elementami siłowni na świeżym powietrzu..

Uzasadnienie realizacji zadania:

Zostaną zaspokojone potrzeby mieszkańców. Nastąpi poprawa bezpieczeństwa dzieci podczas zabawy a także stworzy dodatkowe warunki dorosłym w sprawowaniu opieki nad bawiącymi się dziećmi oraz stworzone warunki do rozwoju kultury fizycznej wśród wszystkich mieszkańców.

Odbiorcy projektu:

Odbiorcami projektu są mieszkańcy wsi a w szczególności dzieci jak również osoby przyjezdne.

Oczekiwane rezultaty:

- zaspokojenie potrzeb mieszkańców
- poprawa jakości życia mieszkańców
- wzrost atrakcyjności turystycznej
- rozwój fizyczny mieszkańców

2. Budowa ścieżki rowerowej i alejki spacerowej.

W ramach inwestycji zostanie dokonana inwentaryzacja najciekawszych elementów krajobrazu i przyrody

Uzasadnienie realizacji zadania:

Zostaną wyeksponowane miejsca atrakcyjnie turystyczne o bardzo osobliwych walorach przyrodniczych.

Odbiorcy projektu:

Odbiorcami projektu są mieszkańcy wsi oraz przyjezdni. Ponadto projekt ten będzie oddziaływał na okoliczne miejscowości.

Oczekiwane rezultaty:

- wzrost atrakcyjności turystycznej miejscowości
- zaspokojenie potrzeb społecznych i kulturalnych
- promowanie obszarów wiejskich

3. Modernizacja dróg transportu rolniczego.

Poprawa stanu dróg transportu rolniczego dotyczy dróg na terenie miejscowości.

Uzasadnienie realizacji zadania:

Poprawa stanu dróg transportu rolniczego jest konieczna ze względu na nienajlepszy ich stan, powodujący utrudnienia w komunikacji, a w szczególności dla lokalnych rolników m.in. przy pracach polowych.

Odbiorcy projektu:

Odbiorcami projektu są mieszkańcy wsi, a także okolicznych sołectw.

Oczekiwane rezultaty:


- poprawa stanu bezpieczeństwa
- poprawa warunków życia i pracy
- zaspokojenie potrzeb społeczeństwa

V. Szacunkowy kosztorys i harmonogram planowanych przedsięwzięć

Lp.	Nazwa zadania	Szacunkowy koszt (w zł)	Planowany harmonogram realizacji zadania
1	Budowa placu zabaw wraz z wyposażeniem oraz elementami siłowni na świeżym powietrzu	45 000	2014-2015
2	Budowa ścieżki rowerowej i alejki spacerowej	95 000	2016 - 2021
3	Modernizacja dróg transportu rolniczego	120 000	2015-2021

VI. Charakterystyka obszarów o szczególnym znaczeniu dla zaspokajania potrzeb mieszkańców.

W miejscowości Hajdaszek znajduje się jeden obszar o szczególnym znaczeniu dla zaspokajania potrzeb mieszkańców. Obszarem tym jest teren wokół byłej stacji kolejki wąskotorowej. Obszar ten zlokalizowany w centrum miejscowości jest miejscem, sprzyjającym zaspokojeniu potrzeb mieszkańców, sprzyjaj nawiązywaniu kontaktów społecznych, jak również rozwojowi kultury fizycznej. Działania, spotkania, koncerty odbywające się na tym obszarze przyczyniają się do zachowania dziedzictwa kulturowego oraz podniesienia atrakcyjności turystycznej regionu oraz promowaniu lokalnych tradycji, zwyczajów.

Przewodniczący
Rady Gminy

Ryszard Chrobót

PLAN ODNOWY MIEJSCOWOŚCI JANÓW GMINA KIJE NA LATA 2014-2021

I. Charakterystyka miejscowości oraz planowane kierunki rozwoju:

Janów - Miejscowość tą zaliczyć można do bardzo młodych, bo powstałych w XIX stuleciu, gdzieś ok. 1839 roku. Była wtedy folwarkiem w gminie Szaniec, powiat Stopnica. Według danych spisu powszechnego z 1921 roku, mieszkały tu 162 osoby, zabudowę stanowiło 30 budynków, a z tych jeden stał pusty. W 1939 roku liczba mieszkańców przekroczyła 200, po wojnie nawet wzrosła do 233, ale potem zaczęła spadać. Od stycznia 1992 roku należy Janów do nowej parafii św. Floriana w Gartatowicach.

II. Inwentaryzacja zasobów służąca ujęciu stanu rzeczywistego:

Środowisko przyrodnicze, walory krajobrazu:

Miejscowość malowniczo położona na delikatnym wzniesieniu.

Walory klimatu- minimum opadów przypada na marzec, najcieplejszy miesiąc lipiec, najchłodniejszy styczeń, dobre nasłonecznienie

Szata roślinna- topole, akacje, sosny,

Świat zwierzęcy- lisy, sarny, zające, bażanty, kuropatwy, ,

Wody powierzchniowe- strumień o nazwie Struga Gartatowicka, która stanowi granicę pomiędzy sołectwami Janów i Gartatowice .

Podłoże, warunki hydrogeologiczne- wapienie trzeciorzędowe oraz miejscami wzdłuż strumyka tereny podmokłe Współcześnie występujące na powierzchni formy rzeźby są generalnie wykształcone w kenozoiku, a najstarsze z nich są wieku trzeciorzędowego.

Gleby- klasy od III do VI rędziny brunatne wytwarzane z twardych wapieni trzeciorzędowych, piaski

Walory położenia- wieś położona na wzniesieniu

Drogi- asfaltowe, tłuczniowe, gruntowe, dobre

Środowisko kulturowe:

Walory architektury wiejskiej- ogrodzenia betonowe, kamienne

Miejsca, osoby przedmioty kultu- cztery kapliczki przydrożne

Święta, odpusty i pielgrzymki- odpust 4 maja na św. Floriana

Tradycje, obrzędy i gwara- coroczny dzień babci i dziadka, święto kobiet i dzień dziecka

Specyficzne potrawy- ser, smalec, mleko, jaja

Legends, podania i fakty historyczne- Najpierw Janów nazywał się Janowo, a więc wzięt nazwę od imienia Jan. Tego rodzaju nazwy rozpowszechniły się w Polsce w wiekach XVI–XVII, kiedy imię to spopularyzowało kilku królów i wielkich ludzi, dla przykładu: Jan Kazimierz Waza, Jan III Sobieski, Jan Zamoyski, Jan Kochanowski, Jan Karol Chodkiewicz. Osady z nazwą Janów i Janówek najczęściej spotykało się w obrębie dawnego Mazowsza, gdzie dużo nowych wsi i folwarków powstawało w miejscach po wykarczowaniu puszczy. W Królestwie Kongresowym w 1827 r. naliczono takich miejscowości 17, ale w pół wieku później było ich już 47.

Specyficzne nazwy- Grobla

Dawne zawody- kowal, stolarz,

Zespoły artystyczne- młodzież szkolna, indywidualnie kobiety

Obiekty i tereny:

Działki pod zabudowę- według miejscowego planu zagospodarowania przestrzennego gminy działki ewidencyjne gruntów są przeznaczone pod: budownictwo zagrodowe z dopuszczeniem zabudowy jednorodzinnej, tereny upraw polowych, łąki.

Gospodarka, rolnictwo:

Gospodarstwa rolne- indywidualne

Uprawy hodowlane- zboża, warzywa, trzoda chlewna, drób, bydło

Mieszkańcy, kapitał społeczny:

Związki i stowarzyszenia- Koło Gospodyń Wiejskich,

Inne- mieszkańcy zaangażowani w życie kulturalne i społeczne

III. Ocena mocnych i słabych stron miejscowości:

Mocne strony:

- czyste powietrze
- czysta woda
- cisza
- bezpieczeństwo
- telefony stacjonarne
- dostęp do Internetu
- położenie w parku krajobrazowym
- położenie w sąsiedztwie obszarów Natura 2000
- dobre stosunki sąsiedzkie
- dobra komunikacja
- wodociąg,

Słabe strony:

- bezrobocie
- brak sklepu
- ubożenie społeczeństwa
- brak bazy noclegowej

IV. Opis planowanego przedsięwzięcia

- **Wizja rozwoju wsi:**

Wieś Janów nowoczesną i bezpieczną wsią rolniczą

- **Program rozwoju wsi:**

1. Budowa placu zabaw wraz z wyposażeniem oraz elementami siłowni na świeżym powietrzu.
2. Budowa ścieżki rowerowej i alejki spacerowej.
3. Modernizacja dróg transportu rolniczego

PRIORYTET 1 – ZASPOKOJENIE POTRZEB SPOŁECZNYCH I KULTURALNYCH

1. CEL Rozwój infrastruktury społecznej:

- Budowa placu zabaw wraz z wyposażeniem oraz elementami siłowni na świeżym powietrzu.

1. Budowa placu zabaw wraz z wyposażeniem oraz elementami siłowni na świeżym powietrzu.

Zadanie to polega na budowie i wyposażeniu placu zabaw dla dzieci wraz z elementami siłowni na świeżym powietrzu..

Uzasadnienie realizacji zadania:

Zostaną zaspokojone potrzeby mieszkańców. Nastąpi poprawa bezpieczeństwa dzieci podczas zabawy a także stworzy dodatkowe warunki dorosłym w sprawowaniu opieki nad bawiącymi się dziećmi oraz stworzone warunki do rozwoju kultury fizycznej wśród wszystkich mieszkańców.

Odbiorcy projektu:

Odbiorcami projektu są mieszkańcy wsi a w szczególności dzieci jak również osoby przyjezdne.

Oczekiwane rezultaty:

- zaspokojenie potrzeb mieszkańców
- poprawa jakości życia mieszkańców
- wzrost atrakcyjności turystycznej
- rozwój fizyczny mieszkańców

2. Budowa ścieżki rowerowej i alejki spacerowej.

W ramach inwestycji zostanie dokonana inwentaryzacja najciekawszych elementów krajobrazu i przyrody

Uzasadnienie realizacji zadania:

Zostaną wyeksponowane miejsca atrakcyjnie turystyczne o bardzo osobliwych walorach przyrodniczych.

Odbiorcy projektu:

Odbiorcami projektu są mieszkańcy wsi oraz przyjezdni. Ponadto projekt ten będzie oddziaływał na okoliczne miejscowości.

Oczekiwane rezultaty:

- wzrost atrakcyjności turystycznej miejscowości
- zaspokojenie potrzeb społecznych i kulturalnych
- promowanie obszarów wiejskich

3. Modernizacja dróg transportu rolniczego.

Poprawa stanu dróg transportu rolniczego dotyczy dróg na terenie miejscowości.

Uzasadnienie realizacji zadania:

Poprawa stanu dróg transportu rolniczego jest konieczna ze względu na nienajlepszy ich stan, powodujący utrudnienia w komunikacji, a w szczególności dla lokalnych rolników m.in. przy pracach polowych.

Odbiorcy projektu:

Odbiorcami projektu są mieszkańcy wsi, a także okolicznych sołectw.

Oczekiwane rezultaty:

- poprawa stanu bezpieczeństwa
- poprawa warunków życia i pracy
- zaspokojenie potrzeb społeczeństwa

V. Szacunkowy kosztorys i harmonogram planowanych przedsięwzięć

Lp.	Nazwa zadania	Szacunkowy koszt (w zł)	Planowany harmonogram realizacji zadania
1	Budowa placu zabaw wraz z wyposażeniem oraz elementami siłowni na świeżym powietrzu	45 000	2014-2015
2	Budowa ścieżki rowerowej i alejki spacerowej	95 000	2016 - 2021
3	Modernizacja dróg transportu rolniczego	120 000	2015-2021


VI. Charakterystyka obszarów o szczególnym znaczeniu dla zaspokajania potrzeb mieszkańców.

W miejscowości Janów znajduje się jeden obszar o szczególnym znaczeniu dla zaspokajania potrzeb mieszkańców. Obszarem tym jest działka gminna znajdująca się w centrum miejscowości. Obszar ten jest miejscem, sprzyjającym zaspokojeniu potrzeb mieszkańców,

sprzyja nawiązywaniu kontaktów społecznych, jak również rozwojowi kultury fizycznej. Działania, spotkania, koncerty odbywające się na tym obszarze przyczyniają się do zachowania dziedzictwa kulturowego oraz podniesienia atrakcyjności turystycznej regionu oraz promowaniu lokalnych tradycji, zwyczajów.

Przewodniczący

Rady Gminy


Ryszard Chrobot

PLAN ODNOWY MIEJSCOWOŚCI KIJE GMINA KIJE NA LATA 2014-2021

I. Charakterystyka miejscowości oraz planowane kierunki rozwoju:

Kije - Nazwa Kije wywodzi się od nazwy osobowej Kij. W średniowieczu zapisywano ją jako: „Ki”, „Kye” lub „Kyge”. Najdawniejsze wiadomości o Kijach zawierają dokumenty z XII w. Wydane przez książąt dzielnicowych przed rokiem 1166 i ok. 1170-1175. Najprawdopodobniej stał już wtedy w Kijach murowany kościół, ufundowany przez księcia Henryka w latach 1145-1166. Była to budowla niewielka, ale charakteryzowała się wysokim poziomem techniki wykonania. Ponadto kościół w Kijach miał bogate wyposażenie. Istnieje przypuszczenie, że w Kijach była niegdyś siedziba kasztelana, być może w 1 poł. XII w. Z tego powodu ustanowiono tutaj ośrodek kościelny dekanatu. O kościele istnieje tradycja mówiąca o tym, że jego powstanie związane jest z fundatorską działalnością Piotra Włosowica, słynnego protoplasty rodu Łabędziów-Duninów. Jan Długosz w swoich „Rocznikach” opisując chorągwie krzyżackie zdobyte przez Władysława Jagiełłę, zamieszcza informację o płaszczu wielkiego mistrza Zakonu, który ten miał na sobie w bitwie grunwaldzkiej: „Jego zaś szatę wierzchnią, w której został zabity, ze znakomitego białego sukna z Arras, z utkanym tym znakiem posiada kościół parafialny w Kijach, jako ornat”. Ofiarodawcą był rycerz Mszczuj ze Skrzynna, uczestnik bitwy pod Grunwaldem. Kościół tutejszy, pierwotnie romańskim jest obecnie budowlą wczesnobarokową wzniesioną w 1 poł. XVII w. W lipcu 1702r. Maszerowały tędy armie króla Szwecji Karola XII i saska Augusta II. Tu też po raz ostatni oglądano polską husarie pod hetmanem Lubomirskim. Natomiast w czerwcu 1794 r. Stacjonowała w Kijach armia pruska – 25 tys. ludzi z samym królem Fryderykiem Wilhelmem II.

II. Inwentaryzacja zasobów służąca ujęciu stanu rzeczywistego:

Środowisko przyrodnicze, walory krajobrazu:

Wieś położona w centrum Gminy Kije. Teren pagórkowaty, w sąsiedztwie kompleks leśny, zdrowe powietrze, dobre nasłonecznienie, dużo dni wietrznych.

Szata roślinna – przydomowe ogrody owocowe, różnorodna roślinność

Świat zwierzęcy - sarny, zające, bażanty, kuropatwy

Gleby-III, IV, V, VI klasa, rędziny, szaroziemy, gleby trzeciorzędowe

Walory położenia – na skrzyżowaniu drogi krajowej nr 78 z drogą wojewódzką nr 766 Kielce
– Pińczów

Środowisko kulturowe:

Walory architektury wiejskiej- zabytkowy kościół, kasztelania.

Święta, odpusty i pielgrzymki- odpust 29 czerwca na św. Piotra i Pawła.

Legendy, podania i fakty historyczne - historyk Michał Rawita - Witanowski (zm.1943), autor wartościowej książki o dawnym powiecie chęcińskim przy opisie dzwonnicy kościoła parafialnego dodał wiadomość, o starym zwyczaju codziennego dziewięciokrotnego bicia w dzwon, zaraz po modlitwie na Anioł Pański. Na jego dźwięk każdy pobożny parafianin winien był odmówić pacierz za rycerzy poległych w tym wielkim starciu.

Obiekty i tereny:

Działki pod zabudowę- według miejscowego planu zagospodarowania przestrzennego gminy są wyznaczone działki pod budownictwo mieszkaniowe, zagrodowe oraz zakłady usługowe i przemysłowe.

Place i miejsca publicznych spotkań, sportu, i rekreacji – tereny kasztelanii.

Gospodarka, rolnictwo:

Gospodarstwa Rolne- indywidualne

Uprawy, hodowle- zboża, ziemniaki, warzywa, drób.

Mieszkańcy, kapitał społeczny:

Autorytety, znane osoby związane z miejscowością - Władysław Siarkowski, Mszczuj ze Skrzynna herbu Łabędź, Ks. Józef Kudasiewicz,

Związki i stowarzyszenia Ochotnicza Straż Pożarna, Koło Gospodyń Wiejskich, zespół Kasztelanie.

III. Ocena mocnych i słabych stron miejscowości:

Mocne strony

-cisza

-spokój

-dobre połączenie komunikacyjne

-malownicze krajobrazy

- uksztaltowanie terenu
- wodociąg, telefony stacjonarne, kanalizacja
- tereny zagospodarowania

Słabe strony

- bezrobocie
- słaba aktywność mieszkańców
- niskiej klasy gleby
- brak terenów rekreacyjnych i sportowych
- słaba integracja

IV. Opis planowanego przedsięwzięcia:

- **Wizja rozwoju wsi:**

Wieś Kije nowoczesną i bezpieczną wsią rolniczą

- **Program rozwoju wsi:**

1. Utworzenia placu zabaw z elementami siłowni na świeżym powietrzu,
2. Utworzenie izby pamięci tradycji,
3. Zagospodarowanie terenów w centrum miejscowości tj. Budowa parkingów w centrum miejscowości (przy kościele),
4. Budowa ścieżki rowerowej i alejki spacerowej,
5. Odnowienie figur przy kościele,
6. Modernizacja dróg transportu rolniczego,
7. Utworzenie izby pamięci Ks. Władysława Siarkowskiego na terenie plebanii.

PRIORYTET I- ZASPOKOJENIE POTRZEB SPOŁECZNYCH I KULTURALNYCH

1.CEL 1. Rozwój infrastruktury społecznej:

- Utworzenie placu zabaw z elementami siłowni na świeżym powietrzu

1. Utworzenie placu zabaw z elementami siłowni na świeżym powietrzu

Zadanie to polega na budowie placu zabaw z elementami siłowni na świeżym powietrzu na terenie wsi.

Uzasadnienie realizacji zadania:

Zostaną zaspokojone potrzeby mieszkańców. Nastąpi poprawa bezpieczeństwa dzieci podczas zabawy a także stworzy dodatkowe warunki dorosłym w sprawowaniu opieki nad

bawiącymi się dziećmi oraz stworzone warunki do rozwoju kultury fizycznej wśród wszystkich mieszkańców.

Odbiorcy projektu:

Są to mieszkańcy miejscowości w szczególności dzieci, a także przyjezdni. Ponadto projekt będzie oddziaływał na okoliczne sołectwa.

Oczekiwane rezultaty:

- Zaspokojenie potrzeb mieszkańców,
- Poprawa jakości życia mieszkańców,
- Poprawa estetyki miejscowości

PRIORYTET 2 – PODNIESIENIE ATRAKCYJNOŚCI TURYSTYCZNEJ

1 CEL Tworzenie infrastruktury turystyczno-rekreacyjnej:

- Utworzenie izby pamięci regionalnej,
- Zagospodarowanie terenów w centrum miejscowości tj. Budowa parkingów w centrum miejscowości (przy kościele),
- Budowa ścieżki rowerowej i alejki spacerowej
- Odnowienie figur przy kościele

1. Utworzenie izby pamięci tradycji.

Zadanie to polega na wypromowaniu wsi jako miejsca atrakcyjnego do wypoczynku a także osiedlania się ludzi z miasta poprzez stworzenie izby pamięci regionalnej.

Uzasadnienie realizacji zadania:

pobudzenie miejscowej ludności do wspólnych inicjatyw, zapobieganie bezrobociu w okolicy, promocja regionu.

Odbiorcy projektu:

potencjalni turyści ale również miejscowi ludzie, możliwość stworzenia miejsca atrakcyjnego do osiedlania się ludzi z miasta .Ponadto projekt ten będzie oddziaływał na okoliczne sołectwa.

Oczekiwane rezultaty:

- promowanie obszarów wiejskich
- wpływ na rozwój atrakcyjności turystycznej i inwestycyjnej
- zapobieganie bezrobociu w okolicy
- pobudzenie miejscowej ludności do wspólnych Inicjatyw

2. Zagospodarowanie terenów w centrum miejscowości tj. Budowa parkingów w centrum miejscowości (przy kościele),

W ramach inwestycji zostaną wybudowane parkingi przy kościele, który zlokalizowany jest w centrum miejscowości. Z parkingów tych korzystać będą mieszkańcy oraz osoby przyjezdne chcące zrobić zakupy w pobliskich sklepach, odwiedzające izbę pamięci regionalnej a także wierni przybywający na mszę do kościoła.

Odbiorcy projektu:

Odbiorcami projektu są mieszkańcy wsi oraz przyjezdni. Ponadto projekt ten będzie oddziaływał na okoliczne miejscowości.

Oczekiwane rezultaty:

- wzrost atrakcyjności turystycznej miejscowości
- zaspokojenie potrzeb społecznych i kulturalnych
- promowanie obszarów wiejskich

3. Budowa ścieżki rowerowej i alejki spacerowej.

W ramach inwestycji zostanie dokonana inwentaryzacja najciekawszych elementów krajobrazu i przyrody

Uzasadnienie realizacji zadania:

Zostaną wyeksponowane miejsca atrakcyjnie turystyczne o bardzo osobliwych walorach przyrodniczych.

Odbiorcy projektu:

Odbiorcami projektu są mieszkańcy wsi oraz przyjezdni. Ponadto projekt ten będzie oddziaływał na okoliczne miejscowości.

Oczekiwane rezultaty:

- wzrost atrakcyjności turystycznej miejscowości
- zaspokojenie potrzeb społecznych i kulturalnych
- promowanie obszarów wiejskich

4. Odnowienie figur przy kościele

W ramach inwestycji zostaną odnowione figury znajdujące się przy zabytkowym kościele

Odbiorcy projektu:

Odbiorcami projektu są mieszkańcy wsi oraz przyjezdni. Ponadto projekt ten będzie oddziaływał na okoliczne miejscowości.

Oczekiwane rezultaty:

- wzrost atrakcyjności turystycznej miejscowości
- zaspokojenie potrzeb społecznych i kulturalnych
- promowanie obszarów wiejskich

5. Utworzenie izby pamięci Ks. Władysława Siarkowskiego

Zadanie to polega na wypromowaniu wsi jako miejsca atrakcyjnego do wypoczynku a także osiedlania się ludzi z miasta poprzez stworzenie izby pamięci Księdza Władysława Siarkowskiego.

Uzasadnienie realizacji zadania:

pobudzenie miejscowej ludności do wspólnych inicjatyw, zapobieganie bezrobociu w okolicy, promocja regionu.

Odbiorcy projektu:

potencjalni turyści ale również miejscowi ludzie, możliwość stworzenia miejsca atrakcyjnego do osiedlania się ludzi z miasta .Ponadto projekt ten będzie oddziaływał na okoliczne sołectwa.

Oczekiwane rezultaty:

- promowanie obszarów wiejskich
- wpływ na rozwój atrakcyjności turystycznej i inwestycyjnej
- zapobieganie bezrobociu w okolicy
- pobudzenie miejscowej ludności do wspólnych Inicjatyw

PRIORYTET 3 - STANDARD ŻYCIA I PRACY NA WSI ORAZ ZACHOWANIE DZIEDZICTWA KULTUROWEGO**1.CEL Poprawa infrastruktury technicznej:**

- Modernizacja dróg transportu rolniczego

1. Modernizacja dróg transportu rolniczego.

Poprawa stanu dróg transportu rolniczego dotyczy dróg na terenie miejscowości.

Uzasadnienie realizacji zadania:

Poprawa stanu dróg transportu rolniczego jest konieczna ze względu na nienajlepszy ich stan, powodujący utrudnienia w komunikacji, a w szczególności dla lokalnych rolników m.in. przy pracach polowych.

Odbiorcy projektu:

Odbiorcami projektu są mieszkańcy wsi, a także okolicznych sołectw.

Oczekiwane rezultaty:

- poprawa stanu bezpieczeństwa
- poprawa warunków życia i pracy
- zaspokojenie potrzeb społeczeństwa

V. Szacunkowy kosztorys i harmonogram planowanych przedsięwzięć


Lp.	Nazwa zadania	Szacunkowy koszt (w zł)	Planowany harmonogram realizacji zadania
1	Utworzenia placu zabaw z elementami siłowni na świeżym powietrzu	90 000	2014-2016
2	Utworzenie izby pamięci tradycji	50 000	2015-2016
3	Zagospodarowanie terenów w centrum miejscowości tj. Budowa parkingów w centrum miejscowości (przy kościele)	160 000	2016-2021
4	Budowa ścieżki rowerowej i alejki spacerowej	145 000	2014-2015
5	Odnowienie figur przy kościele	120 000	2016-2021
6	Modernizacja dróg transportu rolniczego	150 000	2016-2021
7	Utworzenie izby pamięci Ks. Władysława Siarkowskiego na terenie plebanii	160 000	2014-2016

VI. Charakterystyka obszarów o szczególnym znaczeniu dla zaspokajania potrzeb mieszkańców.

W miejscowości Kije znajdują się obszary o szczególnym znaczeniu dla zaspokajania potrzeb mieszkańców. Obszary te to kompleks zawierający szkołę, przedszkole, Samorządową Instytucję Kultury „Kasztelania” a także teren wokół kościoła. Obiekty te zlokalizowane w centrum miejscowości są miejscem, sprzyjającym zaspokojeniu potrzeb mieszkańców, sprzyjają nawiązywaniu kontaktów społecznych, jak również rozwojowi kultury fizycznej. Odbywają się tu liczne imprezy kulturalne. Działania, spotkania, koncerty odbywające się na tym obszarze przyczyniają się do zachowania dziedzictwa kulturowego oraz podniesienia atrakcyjności turystycznej regionu oraz promowaniu lokalnych tradycji, zwyczajów.

Przewodniczący

Rady Gminy



Ryszard Chrobot

PLAN ODNOWY MIEJSCOWOŚCI KLISZÓW GMINA KIJE NA LATA 2014-2021

I. Charakterystyka miejscowości oraz planowane kierunki rozwoju:

Kliszów – Nazwę wsi – Clissow, pochodzącą od nazwy osobowej Klisz, wymieniają źródła w początkach XV stulecia. W następnym wieku piszący o niej Długosz podaje wiadomość o kmieciach, uprawiających tu półtora łana, i właścicielach którymi byli: Dziewesiusz herbu Jelita oraz Mniewski herbu Nieczuja.

II. Inwentaryzacja zasobów służąca ujęciu stanu rzeczywistego:

Środowisko przyrodnicze, walory krajobrazu:

Miejscowość malowniczo położona wzdłuż zachodniej granicy gminy.

Walory klimatu- minimum opadów przypada na marzec, najcieplejszy miesiąc lipiec, najchłodniejszy styczeń, dobre nasłonecznienie

Szata roślinna- topole, akacje, sosny,

Świat zwierzęcy- sarny, zające, bażanty, kuropatwy, lisy,

Podłoże, warunki geologiczne - Synklinorium jurajskie wypełnione jest osadami kredy – środkowej i górnej, wykształconymi jako margle i wapienie margliste, zwięzłe opoki i margliste piaskowce.

Gleby- klasy od III a do V brunatne.

Walory położenia- teren nizinny.

Drogi- asfaltowe, ogólnie dobre

Środowisko kulturowe:

Walory architektury wiejskiej- płoty drewniane, betonowe, kamienne

Miejsca, osoby przedmioty kultu- kaplica

Święta, odpusty i pielgrzymki- Odpust 29 czerwca na św. Piotra i Pawła

Tradycje, obrzędy i gwara- doroczny dzień babci i dziadka, święto kobiet i dzień dziecka

Specyficzne potrawy- ser, smalec, mleko, jaja

Legandy, podania i fakty historyczne - Na początku XVIII wieku na obszarze gminy miała miejsce największa i najkrwawsza na ziemiach polskich bitwa wielkiej wojny północnej. W dniu 19 lipca

1702 roku na podmokłych i lesistych terenach pomiędzy Kliszowem, Rębowem, Borczynem, Wierzbicą, Górkami, Kijami i Kokotem, doszło do starcia kilkudziesięciu tysięcy żołnierzy. W bitwie walczyły połączone wojska sasko-polskie, pod dowództwem króla polskiego Augusta II Sasa, i wojska szwedzkie, którymi dowodził król szwedzki Karol XII Sudermański. Pomimo liczebnej przewagi i lepszej znajomości terenu August II bitwę przegrał. Większość pamiątek materialnych związanych z bitwą pod Kliszowem znajduje się w Szwecji, Niemczech i Rosji. W muzeach, archiwach i bibliotekach tych państw spoczywa broń i rynsztunek użyte w bitwie, oraz plany, relacje i opisy walk. Wieś Kliszów znalazła się po bitwie w sprawozdaniach i opisach najważniejszych ówczesnych europejskich strategów, polityków i władców.

Specyficzne nazwy- las Proliny, Bugaj

Dawne zawody- kowal, stolarz, młynarz,

Zespoły artystyczne- młodzież szkolna, indywidualnie kobiety i mężczyźni.

Obiekty i tereny:

Działki pod zabudowę- według miejscowego planu zagospodarowania przestrzennego gminy są wyznaczone działki pod budownictwo zagrodowe z dopuszczeniem zabudowy jednorodzinnej

Place i miejsca publicznych spotkań, sportu i rekreacji - boisko sportowe

Gospodarka, rolnictwo:

Gospodarstwa rolne- indywidualne

Uprawy hodowlane- zboża, warzywa, trzoda chlewna, drób, bydło

Mieszkańcy, kapitał społeczny:

Związki i stowarzyszenia- Koło Gospodyń Wiejskich, Ochotnicza Straż Pożarna

Inne- mieszkańcy zaangażowani w życie kulturalne i społeczne

III. Ocena mocnych i słabych stron miejscowości:

Mocne strony:

- czyste powietrze
- czysta woda
- cisza
- bezpieczeństwo
- położenie w parku krajobrazowym
- położenie w sąsiedztwie obszarów Natura 2000
- dobre stosunki sąsiedzkie
- dobra komunikacja
- wodociąg,

Słabe strony:

- bezrobocie
- zubożenie społeczeństwa
- brak bazy noclegowej
- brak kanalizacji sanitarnej

IV. Opis planowanego przedsięwzięcia

- **Wizja rozwoju wsi:**

Wieś Kliszów nowoczesną i bezpieczną wsią rolniczą

- **Program rozwoju wsi:**

1. Budowa boiska sportowego.
2. Utworzenia placu zabaw z elementami siłowni na świeżym powietrzu.
3. Budowa ścieżki rowerowej i alejki spacerowej.
4. Modernizacja dróg transportu rolniczego.
5. Remont świetlicy wiejskiej.

PRIORYTET 1 – ZASPOKOJENIE POTRZEB SPOŁECZNYCH I KULTURALNYCH

1. CEL Rozwój infrastruktury społecznej:

- Budowa boiska sportowego
- Budowa placu zabaw wraz z wyposażeniem oraz elementami siłowni na świeżym powietrzu.

1. Budowa boiska sportowego

Zadanie dotyczy utworzenia boiska wielofunkcyjnego (do gry w piłkę nożną, siatkową)

Uzasadnienie realizacji zadania:

Inwestycja ta będzie służyła wszystkim mieszkańcom wsi i okolic. Realizacja tego zadania zaspokoi potrzeby dzieci i młodzieży. Przyczyni się do ich rozwoju intelektualnego i fizycznego. Ponadto obiekt ten podniesie walory kulturalne i turystyczne miejscowości.

Odbiorcy projektu:

Odbiorcami projektu są mieszkańcy wsi i sąsiednich miejscowości a także osoby przyjezdne.

Oczekiwane rezultaty:

- zaspokojenie potrzeb społeczeństwa
- poprawa jakości życia mieszkańców
- wzrost atrakcyjności turystycznej mieszkańców
- rozwój fizyczny dzieci i młodzieży

2. Budowa placu zabaw wraz z wyposażeniem oraz elementami siłowni na świeżym powietrzu.

Zadanie to polega na budowie i wyposażeniu placu zabaw dla dzieci wraz z elementami siłowni na świeżym powietrzu..

Uzasadnienie realizacji zadania:

Zostaną zaspokojone potrzeby mieszkańców. Nastąpi poprawa bezpieczeństwa dzieci podczas zabawy a także stworzy dodatkowe warunki dorosłym w sprawowaniu opieki nad bawiącymi się dziećmi oraz stworzone warunki do rozwoju kultury fizycznej wśród wszystkich mieszkańców.

Odbiorcy projektu:

Odbiorcami projektu są mieszkańcy wsi a w szczególności dzieci jak również osoby przyjezdne.

Oczekiwane rezultaty:

- zaspokojenie potrzeb mieszkańców
- poprawa jakości życia mieszkańców
- wzrost atrakcyjności turystycznej
- rozwój fizyczny mieszkańców

PRIORYTET 2 – PODNIESIENIE ATRAKCYJNOŚCI TURYSTYCZNEJ**1. Budowa ścieżki rowerowej i alejki spacerowej.**

W ramach inwestycji zostanie dokonana inwentaryzacja najciekawszych elementów krajobrazu i przyrody

Uzasadnienie realizacji zadania:

Zostaną wyeksponowane miejsca atrakcyjnie turystyczne o bardzo osobliwych walorach przyrodniczych.

Odbiorcy projektu:

Odbiorcami projektu są mieszkańcy wsi oraz przyjezdni. Ponadto projekt ten będzie oddziaływał na okoliczne miejscowości.

Oczekiwane rezultaty:

- wzrost atrakcyjności turystycznej miejscowości
- zaspokojenie potrzeb społecznych i kulturalnych
- promowanie obszarów wiejskich

PRIORYTET 3 - STANDARD ŻYCIA I PRACY NA WSI ORAZ ZACHOWANIE DZIEDZICTWA KULTUROWEGO**1.CEL Poprawa infrastruktury technicznej:**

- Modernizacja dróg transportu rolniczego

1. Modernizacja dróg transportu rolniczego.

Poprawa stanu dróg transportu rolniczego dotyczy dróg na terenie miejscowości.

Uzasadnienie realizacji zadania:

Poprawa stanu dróg transportu rolniczego jest konieczna ze względu na nienajlepszy ich stan, powodujący utrudnienia w komunikacji, a w szczególności dla lokalnych rolników m.in. przy pracach polowych.

Odbiorcy projektu:

Odbiorcami projektu są mieszkańcy wsi, a także okolicznych sołectw.

Oczekiwane rezultaty:

- poprawa stanu bezpieczeństwa
- poprawa warunków życia i pracy
- zaspokojenie potrzeb społeczeństwa

2. Remont Świetlicy

Zadanie obejmuje wykonanie docieplenia ścian, wymianę pokrycia dachowego oraz centralnego ogrzewania oraz łazienek w budynku świetlicy wiejskiej.

Uzasadnienie realizacji zadania:

Inwestycja ta zaspokoi potrzeby mieszkańców, która będzie mogła korzystać z pomieszczeń budynku.

Odbiorcy projektu:

Odbiorcami projektu są mieszkańcy wsi i okolic a także osoby przyjezdne.

Oczekiwane rezultaty:

- zaspokojenie potrzeb społeczeństwa
- poprawa warunków życia
- wzrost atrakcyjności turystycznej

V. Szacunkowy kosztorys i harmonogram planowanych przedsięwzięć

Lp.	Nazwa zadania	Szacunkowy koszt (w zł)	Planowany harmonogram realizacji zadania
1	Budowa boiska sportowego	70 000	2015
2	Utworzenia placu zabaw z elementami siłowni na świeżym powietrzu	45 000	2014 - 2015
3	Budowa ścieżki rowerowej i alejki spacerowej	120 000	2016-2021
4	Modernizacja dróg transportu rolniczego.	150 000	2015-2021
5	Remont świetlicy wiejskiej	150 000	2015-2021


VI. Charakterystyka obszarów o szczególnym znaczeniu dla zaspokajania potrzeb mieszkańców.

W miejscowości Kliszów znajduje się jeden obszar o szczególnym znaczeniu dla zaspokajania potrzeb mieszkańców. Obszarem tym jest kompleks zawierający świetlicę wiejską, bibliotekę, remizę OSP oraz boisko sportowe. Obiekty te zlokalizowane w centrum miejscowości są miejscem, sprzyjającym zaspokojeniu potrzeb mieszkańców, sprzyjają nawiązywaniu kontaktów społecznych, jak również rozwojowi kultury fizycznej. Działania, spotkania, koncerty odbywające się na tym

obszarze przyczyniają się do zachowania dziedzictwa kulturowego oraz podniesienia atrakcyjności turystycznej regionu oraz promowaniu lokalnych tradycji, zwyczajów.

Przewodniczący

Rady Gminy



Ryszard Chrobot

PLAN ODNOWY MIEJSCOWOŚCI KOKOT GMINA KIJE NA LATA 2014-2021

I. Charakterystyka miejscowości oraz planowane kierunki rozwoju:

Najdawniejsze wiadomości o Kokocie są skąpe. Istniał już w 1 połowie XVI w., a w roku 1579 tutejsi kmiecie uprawiali dwa łany. Z roku 1664 pochodzi informacja o miejscowym piwowarze, który nie żył z żoną, za co upomniany został przez kijskiego proboszcza. W roku 1787 wieś należała do Zygmunta Oraczewskiego i zamieszkiwało ją 117 osób. Natomiast dane z 1827 r. podają liczbę 35 domów i 140 mieszkańców. Tutejszy folwark obejmował 240 mórg gruntów ornych, ogrodów, łąk i nieużytków. Stały na nim budynki murowane i drewniane. Majątek stanowił własność Lanckorońskich, którzy sprzedali go w 1878 r.

II. Inwentaryzacja zasobów służąca ujęciu stanu rzeczywistego:

Środowisko przyrodnicze, walory krajobrazu:

Miejscowość malowniczo położona w okolicach lasu.

Walory klimatu- minimum opadów przypada na marzec, najcieplejszy miesiąc lipiec, najchłodniejszy styczeń, dobre nasłonecznienie

Szata roślinna- topole, akacje, sosny,

Świat zwierzęcy- lisy, sarny, zające, bażanty, kuropatwy, ,

Wody powierzchniowe- brak cieków wodnych.

Podłoże, warunki hydrogeologiczne- wapienie trzeciorzędowe oraz miejscami wzdłuż strumyka tereny podmokłe. Współcześnie występujące na powierzchni formy rzeźby są generalnie wykształcone w kenozoiku, a najstarsze z nich są wieku trzeciorzędowego.

Gleby- pseudobielicowe – powstałe na podłożu piasków słabogliniastych, lodowcowych i wodnych. Charakteryzują się dużą przepuszczalnością, małym poziomem próchnicznym i małą zdolnością magazynowania wody. Najlepsze bonitacyjnie gleby (klasy I – III b) występują na powierzchni około 2,3 %,

Walory położenia- wieś położona поблизу lasów, w centralnej części Gminy Kije – duża lesistość

Drogi- asfaltowe, tłuczniowe, w dobrym stanie technicznym

Środowisko kulturowe:

Walory architektury wiejskiej- ogrodzenia betonowe, kamienne

Miejsca, osoby przedmioty kultu-kaplica przydrożna

Święta, odpusty i pielgrzymki- odpust 29 czerwca na św. Piotra i Pawła

Tradycje, obrzędy i gwara- coroczny dzień babci i dziadka, święto kobiet i dzień dziecka

Specyficzne potrawy- ser, smalec, mleko, jaja

Legendy, podania i fakty historyczne- Nazwa wioski wywodzi się od wyrazu kokot, tzn. kogut (także cietrzew, bażant) jarząbek, kokotek-kogucik) lub takiej właśnie staropolskiej nazwy osobowej. Istniał w średniowieczu herb rycerski Kokot, występujący w źródle z 1446 r. Nie zachowała się żadna jego podobizna, ale z opisów XVI. wiecznych wiemy, że wyobrażał białego kura (kokota).

Specyficzne nazwy - brak

Dawne zawody - kowal, stolarz,

Zespoły artystyczne - młodzież szkolna, indywidualnie kobiety

Obiekty i tereny:

Działki pod zabudowę- według miejscowego planu zagospodarowania przestrzennego gminy działki ewidencyjne gruntów są przeznaczone pod: budownictwo zagrodowe z dopuszczeniem zabudowy jednorodzinnej, tereny leśne, tereny upraw polowych, łąki

Gospodarka, rolnictwo:

Gospodarstwa rolne- indywidualne

Uprawy hodowlane- zboża, warzywa, trzoda chlewna, drób, bydło

Mieszkańcy, kapitał społeczny:

Związki i stowarzyszenia- Koło Gospodyń Wiejskich,

Inne- mieszkańcy zaangażowani w życie kulturalne i społeczne

III. Ocena mocnych i słabych stron miejscowości:

Mocne strony:

- czyste powietrze
- czysta woda
- cisza
- bezpieczeństwo
- telefony stacjonarne
- dostęp do Internetu
- lasy
- położenie w sąsiedztwie obszarów Natura 2000
- dobre stosunki sąsiedzkie

- dobra komunikacja
- wodociąg,
- kanalizacja,

Słabe strony:

- bezrobocie
- ubożenie społeczeństwa
- brak bazy noclegowej

IV. Opis planowanego przedsięwzięcia

- **Wizja rozwoju wsi:**

Wieś Kokot nowoczesną i bezpieczną wsią rolniczą

- **Program rozwoju wsi:**

1. Budowa boiska sportowego
2. Budowa placu zabaw dla dzieci z elementami siłowni na świeżym powietrzu
3. Budowa ścieżki rowerowej i alejki spacerowej

PRIORYTET 1 – PODNIESIENIE ATRAKCYJNOŚCI TURYSTYCZNEJ

1. CEL tworzenie infrastruktury turystyczno – rekreacyjnej:

1. Budowa boiska sportowego

W ramach zadania zostanie wybudowane boisko z możliwością gry w piłkę nożną i siatkówkę.

Uzasadnienie realizacji zadania:

Inwestycja ta będzie służyła wszystkim mieszkańcom wsi i okolic. Realizacja tego zadania zaspokoi oczekiwania dzieci i młodzieży. Pozwoli zagospodarować im wolny czas oraz przyczyni się do rozwoju intelektualnego i fizycznego jej mieszkańców.

Odbiorcy projektu:

Odbiorcami projektu są mieszkańcy wsi i pobliskich okolic a także turyści.

Oczekiwane rezultaty:

- zaspokojenie potrzeb społecznych i kulturalnych
- poprawa jakości życia mieszkańców
- rozwój fizyczny dzieci i młodzieży
- wzrost atrakcyjności turystycznej miejscowości

2. Budowa placu zabaw z elementami siłowni na świeżym powietrzu.

Zadanie to polega na budowie i wyposażeniu placu zabaw dla dzieci wraz elementami siłowni na świeżym powietrzu.

Uzasadnienie realizacji zadania:

Zostaną zaspokojone potrzeby mieszkańców. Nastąpi poprawa bezpieczeństwa dzieci podczas zabawy a także stworzy dodatkowe warunki dorosłym w sprawowaniu opieki nad bawiącymi się dziećmi oraz stworzone warunki do rozwoju kultury fizycznej wśród wszystkich mieszkańców.

Odbiorcy projektu:

Odbiorcami projektu są mieszkańcy wsi w szczególności dzieci a także osoby przyjezdne.

Oczekiwane rezultaty:

- zaspokojenie potrzeb mieszkańców
- poprawa jakości życia mieszkańców
- wzrost atrakcyjności turystycznej

3. Budowa ścieżki rowerowej i alejki spacerowej

W ramach inwestycji zostanie dokonana inwentaryzacja najciekawszych elementów krajobrazu i przyrody oraz wyznaczony zostanie szlak łączący po kolei wszystkie miejsca interesujące.

Uzasadnienie realizacji zadania:

Zostaną udostępnione i wyeksponowane miejsca atrakcyjne turystycznie, o bardzo osobliwych walorach przyrodniczych, które do tej pory w bardzo małym stopniu były poznane.

Odbiorcy projektu:

Odbiorcami projektu są mieszkańcy wsi, sąsiednich miejscowości oraz turyści

Oczekiwane rezultaty:

- poprawa stanu bezpieczeństwa
- poprawa warunków życia
- wzrost atrakcyjności turystycznej
- zaspokojenie potrzeb społeczeństwa

V. Szacunkowy kosztorys i harmonogram planowanych przedsięwzięć


Lp.	Nazwa zadania	Szacunkowy koszt (w zł)	Planowany harmonogram realizacji zadania
1	Budowa boiska sportowego	70 000	2014-2016
2	Budowa placu zabaw dla dzieci z elementami siłowni na świeżym powietrzu	45 000	2014 - 2015
3	Budowa ścieżki rowerowej i alejki spacerowej	160 000	2016-2021

VI. Charakterystyka obszarów o szczególnym znaczeniu dla zaspokajania potrzeb mieszkańców.

W miejscowości Kokot znajduje się jeden obszar o szczególnym znaczeniu dla zaspokajania potrzeb mieszkańców. Obszarem tym jest działka znajdująca się w centrum miejscowości, na której znajduje się boisko sportowe. Obszar ten jest miejscem, sprzyjającym zaspokojeniu potrzeb mieszkańców, sprzyja nawiązywaniu kontaktów społecznych, jak również rozwojowi kultury fizycznej. Działania, spotkania, koncerty odbywające się na tym obszarze przyczyniają się do zachowania dziedzictwa kulturowego oraz podniesienia atrakcyjności turystycznej regionu oraz promowaniu lokalnych tradycji, zwyczajów.

Przewodniczący

Rady Gminy


Ryszard Chrobot

PLAN ODNOWY MIEJSCOWOŚCI LIPNIK GMINA KIJE NA LATA 2014-2021

I. Charakterystyka miejscowości oraz planowane kierunki rozwoju:

Lipnik – istniał już w XV w., a świadczy o tym przekaz z 1436 r. zawierający wiadomość o jej dziedzicu, który do spółki z właścicielem Kij zapisał tutejszemu proboszczowi dziesięcinę we wsi Samostrzałów. U Długosza Lipnik występuje jako Lipa, miał dwóch właścicieli – Zawiszę Ołoboka i Rafała herbu Leliwa, funkcjonowały w nim dwa folwarki, uprawiano trzy łany, stała karczma. Rejestry poborowe z końca XVI w. wymieniają już tylko jednego dziedzica, Macieja Lipnickiego, dysponującego 9 kmieciami, tyłuż zagrodnikami oraz dwoma ubogimi. Dziedzice wsi byli ludźmi zamożnymi, o czym świadczą ich fundacje na rzecz kościoła parafialnego. W wieku XVII celował w tym względzie Hieronim Lipnicki, przeznaczając znaczne pieniądze na wyposażenie tej świątyni i na przytułek dla starców i ubogich. Na ten ostatniłożył jeszcze w połowie XIX stulecia hrabia Kazimierz Lanckoroński. W roku 1787 mieszkało w Lipniku 148 osób, w 1827 prawie tyle samo, bo 147 (w 18 domach), w 1846 już 185. Dziedzic mieszkał we dworze, obok stały budynki służby, pracowała kuźnia oraz młyn Jana Żakowicza. W początkach lat międzywojennych wieś zamieszkiwały 184 osoby, w tym dwóch Żydów. Tutejszy folwark (240 ha) miał za właściciela Hermana Freisingera, potem dzierżawił go Aleksander Dłubak. W 1930 r. folwark zlicytowano ponieważ obciążały go dług.

II. Inwentaryzacja zasobów służąca ujęciu stanu rzeczywistego:

Środowisko przyrodnicze, walory krajobrazu:

Walory klimatu- minimum opadów przypada na marzec, najcieplejszy miesiąc lipiec, najchłodniejszy styczeń, dobre nasłonecznienie

Szata roślinna- topole, akacje, sosny,

Świat zwierzęcy- sarny, zające, bażanty, kuropatwy, lisy,

Podłoże, warunki hydrogeologiczne- wapienie trzeciorzędowe oraz miejscami wzdłuż strumyka tereny podmokłe

Gleby- klasy od III do VI rędziny brunatne wytwarzane z twardych wapieni trzeciorzędowych, piaski

Walory położenia- teren nizinny

Drogi- asfaltowe, ogólnie dobre

Środowisko kulturowe:

Walory architektury wiejskiej- płoty drewniane, betonowe, kamienne

Miejsca, osoby przedmioty kultu- cztery kapliczki przydrożne

Święta, odpusty i pielgrzymki- Odpust 29 czerwca na św. Piotra i Pawła

Tradycje, obrzędy i gwara- doroczny dzień babci i dziadka, święto kobiet i dzień dziecka

Specyficzne potrawy- ser, smalec, mleko, jaja

Specyficzne nazwy- Młynki

Dawne zawody- kowal, stolarz, młynarz,

Zespoły artystyczne- młodzież szkolna, indywidualnie kobiety

Obiekty i tereny:

Działki pod zabudowę- według miejscowego planu zagospodarowania przestrzennego gminy są wyznaczone działki pod budownictwo zagrodowe z dopuszczeniem zabudowy jednorodzinnej

Gospodarka, rolnictwo:

Gospodarstwa rolne- indywidualne

Uprawy hodowlane- zboża, warzywa, trzoda chlewna, drób, bydło

Mieszkańcy, kapitał społeczny:

Związki i stowarzyszenia - Ochotnicza Straż Pożarna,

Inne- mieszkańcy zaangażowani w życie kulturalne i społeczne

III. Ocena mocnych i słabych stron miejscowości:

Mocne strony:

- czyste powietrze
- czysta woda
- cisza
- bezpieczeństwo
- telefony stacjonarne
- dostęp do Internetu
- położenie w parku krajobrazowym
- położenie w sąsiedztwie obszarów Natura 2000
- dobre stosunki sąsiedzkie
- dobra komunikacja
- wodociąg,
- kanalizacja sanitarna

Słabe strony:

- bezrobocie

- brak sklepu
- ubożenie społeczeństwa
- brak bazy noclegowej

IV. Opis planowanego przedsięwzięcia

- **Wizja rozwoju wsi:**

Wieś Lipnik nowoczesną i bezpieczną wsią rolniczą

- **Program rozwoju wsi:**

1. Budowa placu zabaw wraz z wyposażeniem oraz elementami siłowni na świeżym powietrzu.
2. Budowa ścieżki rowerowej i alejki spacerowej.
3. Modernizacja dróg transportu rolniczego.
4. Zagospodarowanie terenu wokół stawu.

PRIORYTET 1 – ZASPOKOJENIE POTRZEB SPOŁECZNYCH I KULTURALNYCH

1. Budowa placu zabaw wraz z wyposażeniem oraz elementami siłowni na świeżym powietrzu.

Zadanie to polega na budowie i wyposażeniu placu zabaw dla dzieci wraz z elementami siłowni na świeżym powietrzu..

Uzasadnienie realizacji zadania:

Zostaną zaspokojone potrzeby mieszkańców. Nastąpi poprawa bezpieczeństwa dzieci podczas zabawy a także stworzy dodatkowe warunki dorosłym w sprawowaniu opieki nad bawiącymi się dziećmi oraz stworzone warunki do rozwoju kultury fizycznej wśród wszystkich mieszkańców.

Odbiorcy projektu:

Odbiorcami projektu są mieszkańcy wsi a w szczególności dzieci jak również osoby przyjezdne.

Oczekiwane rezultaty:

- zaspokojenie potrzeb mieszkańców
- poprawa jakości życia mieszkańców
- wzrost atrakcyjności turystycznej
- rozwój fizyczny mieszkańców

2. Zagospodarowanie terenu wokół stawu.

Zadanie to polega na budowie altany oraz obiektów małej architektury wokół stawu położonego w centrum miejscowości.

Uzasadnienie realizacji zadania:

Pobudzenie miejscowej ludności do wspólnych inicjatyw, zapobieganie bezrobociu w okolicy, promocja regionu.

Odbiorcy projektu:

Odbiorcami projektu są mieszkańcy wsi jak również osoby przyjezdne.

Oczekiwane rezultaty:

- zaspokojenie potrzeb mieszkańców
- poprawa jakości życia mieszkańców
- wzrost atrakcyjności turystycznej
- rozwój fizyczny mieszkańców

PRIORYTET 2 – PODNIESIENIE ATRAKCYJNOŚCI TURYSTYCZNEJ

1. Budowa ścieżki rowerowej i alejki spacerowej.

W ramach inwestycji zostanie dokonana inwentaryzacja najciekawszych elementów krajobrazu i przyrody

Uzasadnienie realizacji zadania:

Zostaną wyeksponowane miejsca atrakcyjnie turystyczne o bardzo osobliwych walorach przyrodniczych.

Odbiorcy projektu:

Odbiorcami projektu są mieszkańcy wsi oraz przyjezdni. Ponadto projekt ten będzie oddziaływał na okoliczne miejscowości.

Oczekiwane rezultaty:

- wzrost atrakcyjności turystycznej miejscowości
- zaspokojenie potrzeb społecznych i kulturalnych
- promowanie obszarów wiejskich

PRIORYTET 3 - STANDARD ŻYCIA I PRACY NA WSI ORAZ ZACHOWANIE DZIEDZICTWA KULTUROWEGO

1.CEL Poprawa infrastruktury technicznej:

- Modernizacja dróg transportu rolniczego

1. Modernizacja dróg transportu rolniczego.

Poprawa stanu dróg transportu rolniczego dotyczy dróg na terenie miejscowości.

Uzasadnienie realizacji zadania:

Poprawa stanu dróg transportu rolniczego jest konieczna ze względu na nienajlepszy ich stan, powodujący utrudnienia w komunikacji, a w szczególności dla lokalnych rolników m.in. przy pracach polowych.

Odbiorcy projektu:

Odbiorcami projektu są mieszkańcy wsi, a także okolicznych sołectw.

Oczekiwane rezultaty:

- poprawa stanu bezpieczeństwa
- poprawa warunków życia i pracy

-zaspokojenie potrzeb społeczeństwa

V. Szacunkowy kosztorys i harmonogram planowanych przedsięwzięć


Lp.	Nazwa zadania	Szacunkowy koszt (w zł)	Planowany harmonogram realizacji zadania
1	Budowa placu zabaw wraz z zakupem wyposażenia	45 000	2014 - 2015
2	Budowa ścieżki rowerowej i alejki spacerowej	120 000	2016-2021
3	Modernizacja dróg transportu rolniczego.	150 000	2015-2021

VI. Charakterystyka obszarów o szczególnym znaczeniu dla zaspokajania potrzeb mieszkańców.

W miejscowości Lipnik znajduje się jeden obszar o szczególnym znaczeniu dla zaspokajania potrzeb mieszkańców. Obszarem tym jest teren wokół stawu znajdującego się w centrum miejscowości. Teren ten jest miejscem, sprzyjającym zaspokojeniu potrzeb mieszkańców, sprzyjają nawiązywaniu kontaktów społecznych, jak również rozwojowi kultury fizycznej. Działania, spotkania, koncerty odbywające się na tym obszarze przyczyniają się do zachowania dziedzictwa kulturowego oraz podniesienia atrakcyjności turystycznej regionu oraz promowaniu lokalnych tradycji, zwyczajów.

Przewodniczący

Rady Gminy


Ryszard Chrobot

PLAN ODNOWY MIEJSCOWOŚCI RĘBÓW GMINA KIJE NA LATA 2014-2021

I. Charakterystyka miejscowości oraz planowane kierunki rozwoju:

Nazwa wsi pochodzi od nazwy osobowej Ręb. Dodać należy, iż kiedyś używana była forma Rembów. W roku 1213 biskup krakowski Wincenty Kadłubek wydał dla kościoła w Kijach dokument, który m.in. wymienia nazwy trzech wsi, a wśród nich Rubowicę, identyfikowaną z Rębowem. Wynika z tego, że jest to bardzo stara miejscowość o średniowiecznym rodowodzie. Wchodziła w skład parafii w Kijach, a w 1540 r. właścicielem jej części był Jan Borzychowski. Bez przerwy w Rębowie funkcjonował młyn. W XX w. Rębów posiadał szkołę elementarną oraz kaplicę.

II. Inwentaryzacja zasobów służąca ujęciu stanu rzeczywistego:

Środowisko przyrodnicze, walory krajobrazu:

Miejscowość malowniczo położona w okolicach pobliskich lasów.

Walory klimatu- minimum opadów przypada na marzec, najcieplejszy miesiąc lipiec, najchłodniejszy styczeń, dobre nasłonecznienie

Szata roślinna- topole, akacje, sosny,

Świat zwierzęcy- lisy, sarny, zające, bażanty, kuropatwy,

Wody powierzchniowe- wieś położona przy brzegu rzeki Nidy,

Podłoże, warunki hydrogeologiczne- Synklinorium jurajskie wypełnione jest osadami kredy – środkowej i górnej, wykształconymi jako margle i wapienie margliste, zwarte opoki i margliste piaskowce,

Gleby- pseudobielicowe – powstałe na podłożu piasków słabogliniastych, lodowcowych i wodnych. Charakteryzują się dużą przepuszczalnością, małym poziomem próchnicznym i małą zdolnością magazynowania wody.

Walory położenia- wieś położona poblizu lasów, w centralnej części Gminy Kije – lesistość około 3,22 %

Drogi- asfaltowe, tłuczniowe, w dobrym stanie technicznym

Środowisko kulturowe:

Walory architektury wiejskiej- ogrodzenia betonowe, kamienne

Miejsca, osoby przedmioty kultu- Kaplica p.w. MB Częstochowskiej mur., ok. 1800, remont ok.1980

Święta, odpusty i pielgrzymki- odpust 29 czerwca na św. Piotr i Pawła

Tradycje, obrzędy i gwara- coroczny dzień babci i dziadka, święto kobiet i dzień dziecka

Specyficzne potrawy- ser, smalec, mleko, jaja

Legendy, podania i fakty historyczne- Kilka lat po powstaniu styczniowym zaczęła w Rębowie funkcjonować szkoła elementarna, instytucja w ówczesnej gminie Kliszów niezmiernie rzadka.

Naukę zainaugurowano w roku szkolnym 1868/69, pierwszym nauczycielem został Edward

Dziekański. Szkoła posiadała własny dom i fundusze: 75 rubli rządowych oraz 109 ze składki rębowników. Poszło wtedy do szkoły 67 dzieci chłopskich

Specyficzne nazwy – Rembów,

Dawne zawody - kowal, stolarz,

Zespoły artystyczne - młodzież szkolna, indywidualnie kobiety

Obiekty i tereny:

Działki pod zabudowę- według miejscowego planu zagospodarowania przestrzennego gminy działki ewidencyjne gruntów są przeznaczone pod: budownictwo zagrodowe z dopuszczeniem zabudowy jednorodzinnej, tereny leśne, tereny upraw polowych, łąki

Gospodarka, rolnictwo:

Gospodarstwa rolne- indywidualne

Uprawy hodowlane- zboża, warzywa, trzoda chlewna, drób, bydło

Mieszkańcy, kapitał społeczny:

Związki i stowarzyszenia- Koło Gospodyń Wiejskich,

Remiza OSP Rębów,

Inne- mieszkańcy zaangażowani w życie kulturalne i społeczne

III. Ocena mocnych i słabych stron miejscowości:

Mocne strony:

- czyste powietrze
- czysta woda
- cisza
- bezpieczeństwo
- telefony stacjonarne
- dostęp do Internetu
- lasy
- położenie w sąsiedztwie obszarów Natura 2000

- dobre stosunki sąsiedzkie
- dobra komunikacja
- wodociąg,

Słabe strony:

- bezrobocie
- brak sklepu
- zubożenie społeczeństwa
- brak bazy noclegowej
- brak kanalizacji sanitarnej

IV. Opis planowanego przedsięwzięcia

- **Wizja rozwoju wsi:**

Wieś Rębów nowoczesną i bezpieczną wsią rolniczą

- **Program rozwoju wsi:**

1. Budowa placu zabaw wraz z wyposażeniem oraz elementami siłowni na świeżym powietrzu.
2. Budowa ścieżki rowerowej i alejki spacerowej.
3. Modernizacja dróg transportu rolniczego
4. Remont świetlicy wiejskiej

PRIORYTET 1 – ZASPOKOJENIE POTRZEB SPOŁECZNYCH I KULTURALNYCH

1. CEL Rozwój infrastruktury społecznej:

- Budowa placu zabaw wraz z wyposażeniem oraz elementami siłowni na świeżym powietrzu.

1. Budowa placu zabaw wraz z wyposażeniem oraz elementami siłowni na świeżym powietrzu.

Zadanie to polega na budowie i wyposażeniu placu zabaw dla dzieci wraz z elementami siłowni na świeżym powietrzu..

Uzasadnienie realizacji zadania:

Zostaną zaspokojone potrzeby mieszkańców. Nastąpi poprawa bezpieczeństwa dzieci podczas zabawy a także stworzy dodatkowe warunki dorosłym w sprawowaniu opieki nad bawiącymi się dziećmi oraz stworzone warunki do rozwoju kultury fizycznej wśród wszystkich mieszkańców.

Odbiorcy projektu:

Odbiorcami projektu są mieszkańcy wsi a w szczególności dzieci jak również osoby przyjezdne.

Oczekiwane rezultaty:

- zaspokojenie potrzeb mieszkańców
- poprawa jakości życia mieszkańców

- wzrost atrakcyjności turystycznej
- rozwój fizyczny mieszkańców

2. Budowa ścieżki rowerowej i alejki spacerowej.

W ramach inwestycji zostanie dokonana inwentaryzacja najciekawszych elementów krajobrazu i przyrody

Uzasadnienie realizacji zadania:

Zostaną wyeksponowane miejsca atrakcyjne turystycznie o bardzo osobliwych walorach przyrodniczych.

Odbiorcy projektu:

Odbiorcami projektu są mieszkańcy wsi oraz przyjezdni. Ponadto projekt ten będzie oddziaływał na okoliczne miejscowości.

Oczekiwane rezultaty:

- wzrost atrakcyjności turystycznej miejscowości
- zaspokojenie potrzeb społecznych i kulturalnych
- promowanie obszarów wiejskich

3. Modernizacja dróg transportu rolniczego.

Poprawa stanu dróg transportu rolniczego dotyczy dróg na terenie miejscowości.

Uzasadnienie realizacji zadania:

Poprawa stanu dróg transportu rolniczego jest konieczna ze względu na nienajlepszy ich stan, powodujący utrudnienia w komunikacji, a w szczególności dla lokalnych rolników m.in. przy pracach polowych.

Odbiorcy projektu:

Odbiorcami projektu są mieszkańcy wsi, a także okolicznych sołectw.

Oczekiwane rezultaty:

- poprawa stanu bezpieczeństwa
- poprawa warunków życia i pracy
- zaspokojenie potrzeb społeczeństwa

4. Remont Świetlicy

Zadanie obejmuje wykonanie centralnego ogrzewania oraz łazienek w budynku świetlicy wiejskiej.

Uzasadnienie realizacji zadania:

Inwestycja ta zaspokoi potrzeby mieszkańców, która będzie mogła korzystać z pomieszczeń budynku.

Odbiorcy projektu:

Odbiorcami projektu są mieszkańcy wsi i okolic a także osoby przyjezdne.

Oczekiwane rezultaty:

- zaspokojenie potrzeb społeczeństwa
- poprawa warunków życia
- wzrost atrakcyjności turystycznej

V. Szacunkowy kosztorys i harmonogram planowanych przedsięwzięć

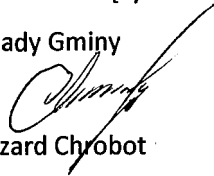
Lp.	Nazwa zadania	Szacunkowy koszt (w zł)	Planowany harmonogram realizacji zadania
1	Budowa placu zabaw wraz z wyposażeniem oraz elementami siłowni na świeżym powietrzu	45 000	2014 - 2015
2	Budowa ścieżki rowerowej i alejki spacerowej	95 000	2016 - 2021
3	Modernizacja dróg transportu rolniczego	120 000	2015 - 2021
4	Remont świetlicy wiejskiej	90 000	2015 - 2021

VI. Charakterystyka obszarów o szczególnym znaczeniu dla zaspokajania potrzeb mieszkańców.

W miejscowości Rębów znajduje się jeden obszar o szczególnym znaczeniu dla zaspokajania potrzeb mieszkańców. Obszarem tym jest kompleks zawierający świetlicę wiejską, remizę OSP oraz boisko do siatkówki plażowej. Obiekty te zlokalizowane w centrum miejscowości są miejscem, sprzyjającym zaspokojeniu potrzeb mieszkańców, sprzyjają nawiązywaniu kontaktów społecznych, jak również rozwojowi kultury fizycznej. Działania, spotkania, koncerty odbywające się na tym obszarze przyczyniają się do zachowania dziedzictwa kulturowego oraz podniesienia atrakcyjności turystycznej regionu oraz promowaniu lokalnych tradycji, zwyczajów.

Przewodniczący

Rady Gminy


Ryszard Chrobot

PLAN ODNOWY MIEJSCOWOŚCI SAMOSTRZAŁÓW GMINA KIJE NA LATA 2014-2021

I. Charakterystyka miejscowości oraz planowane kierunki rozwoju:

Samotrzałów - malowniczo położone tereny o urozmaiconej rzeźbie, zachęcają do spokojnego i bezpiecznego wypoczynku, miejscowość jest doskonałym miejscem do zamieszkania, z dala od zatłoczonych centrów miejskich. Położona wzdłuż drogi krajowej Jędrzejów- Staszów. Obecna liczba mieszkańców to 147 osoby.

II. Inwentaryzacja zasobów służąca ujęciu stanu rzeczywistego:

Środowisko przyrodnicze, walory krajobrazu:

Miejscowość położona malowniczo, teren pagórkowaty, występuje kompleks leśny.

Walory klimatu- dobre nasłonecznienie, szczególnie od maja do września.

Szata roślinna- zadrzewienia śródomowe, sosny, topole

Świat zwierzęcy- sarny, zające, ptaki

Wody powierzchniowe- trzy źródła wodne, strumyk (bez nazwy)

Podłoże, warunki hydrogeologiczne- wapienie trzeciorzędowe i wychodnie gipsów miocenijskich

Gleby- klasy od III b do VI bonitacyjne, lessowe

Kopaliny- głębokie złoża gipsu

Walory położenia- teren pagórkowaty

Drogi- asfaltowe

Środowisko kulturowe:

Walory architektury wiejskiej- płoty drewniane i kamienne

Miejsca, osoby i przedmioty kultury- dwie kapliczki przydrożne, drewniany krzyż, cmentarz zmarłych na cholere

Święta, odpusty i pielgrzymki- pieszka pielgrzymka Stalowa Wola- Częstochowa, Zamość- Częstochowa, odpust 29 czerwca na św. Piotra i Pawła.

Tradycje, obrzędy i gwara- doroczny dzień babci i dziadka, święto kobiet i dzień dziecka, darcie pierza.

Specyficzne potrawy- ser, smalec, drożdżówka, mleko i jaja

Legendy, podania i fakty historyczne- wieś z 1213r. dokument biskupa krakowskiego Wincentego Kadłubka, legenda o zapadniętym kościele. Nazwa wsi wywodzi się od nazwy osobowej Samostrzał.

Specyficzne nazwy- Podlesie, Warszawa

Dawne zawody- kowal, cukiernik, stolarz(wiatraki), szewc

Zespoły artystyczne- indywidualnie kobiety, młodzież szkolna.

Obiekty i tereny:

Działki pod zabudowę- według miejscowego planu zagospodarowania przestrzennego gminy są wyznaczone działki pod budownictwo zagrodowe z dopuszczeniem zabudowy jednorodzinnej.

Tereny wyznaczone pod usługi przemysłowe związane z przebiegiem linii kolejowej szerokotorowej co ma znaczący wpływ na rozwój turystyki.

Place i miejsca publicznych spotkań, sportu i rekreacji- Świetlica Wiejska, strażnica OSP, boisko sportowe.

Gospodarka, rolnictwo:

Miejsca pracy- Świetlica Wiejska

Gospodarstwa Rolne- indywidualne

Uprawy hodowlane- zboża, warzywa, sady, trzoda chlewna, drób i bydło.

Znane Firmy produkcyjne i zakłady usługowe - NOVATEK - przeładunek gazu płynnego

Miejsca noclegowe- gospodarstwo agroturystyczne „Pod lasem”.

Mieszkańcy, kapitał społeczny:

Krajanie znani w kraju i zagranicą - pisarz Stefan Rosołowski- książki historyczne

Związki i stowarzyszenia- Ochotnicza Straż Pożarna, Ludowe Zespoły Sportowe.

Inne- mieszkańcy zaangażowani w życie kulturalne i społeczne, strażnica OSP i świetlica wiejska została zbudowana dzięki dużemu wkładowi i pracy mieszkańców.

III. Ocena mocnych i słabych stron miejscowości:

Mocne strony

-czyste powietrze

- las
- owoce leśne
- zwierzyna leśna
- cisza
- bezpieczeństwo
- świetlica
- boisko sportowe
- OSP
- dobra pomoc sąsiedzka
- dbałość o posesje
- położenie w parku krajobrazowym

Słabe strony

- bezrobocie
- brak telefonów stacjonarnych
- brak infrastruktury
- zubożenie społeczeństwa
- mały dostęp do życia kulturalnego

IV. Opis planowanego przedsięwzięcia

- **Wizja rozwoju wsi:**

Jeśli ból masz duży w głowie- wypędzisz go w parku „Pod Topolą” w Samostrzałowie

- **Program rozwoju wsi:**

1. Park „Pod Topolą”

- oczko wodne z plażą
- ścieżka rowerowa
- alejka spacerowa
- plac zabaw dla dzieci „Zaczarowany ogród” z elementami siłowni na świeżym powietrzu
- i dziupla topolowa
- boisko sportowe
- dywaniki asfaltowe
- mała architektura (kosze na śmieci, ławki, stoliki, ogrodzenie, sanitariaty)

2. Wykonanie tablicy informacyjnej o miejscowości i legendzie o zapadniętym kościele.

3. Remont świetlicy:

- wymiana pokrycia dachowego
- budowa łazienek
- zaplecze gastronomiczne
- montaż instalacji centralnego ogrzewania

PRIORYTET 1- ZASPOKOJENIE POTRZEB SPOŁECZNYCH I KULTURALNYCH

1. CEL Rozwój infrastruktury społecznej:.

- Remont świetlicy:
 - wymiana pokrycia dachowego
 - budowa łazienek
 - zaplecze gastronomiczne
 - montaż instalacji centralnego ogrzewania
- Wykonanie tablicy informacyjnej o miejscowości i legendzie o zapadniętym kościele

PRIORYTET 2- PODNIESIENIE ATRAKCYJNOŚCI TURYSTYCZNEJ

2. CEL Tworzenie infrastruktury turystyczno - rekreacyjnej:

- Park „Pod Topolą”
 - oczko wodne z plażą
 - ścieżka rowerowa
 - alejka spacerowa
 - plac zabaw dla dzieci „Zaczarowany ogród” z elementami siłowni na świeżym powietrzu i dziupla topolowa
 - boisko sportowe
 - mała architektura (kosze na śmieci, ławki, stoliki, ogrodzenie, sanitariaty)

1. Remont świetlicy Wiejskiej

Zadanie będzie polegać na wymianie pokrycia dachowego Świetlicy Wiejskiej. Potrzebne jest również wybudowanie łazienek i zaplecza gastronomicznego oraz montaż instalacji centralnego ogrzewania.

Uzasadnienie realizacji zadania:

Inwestycja ta będzie służyła nie tylko mieszkańcom wsi i okolic ale także osobom przyjezdnym zagospodarować wolny czas.

Odbiorcy projektu:

Odbiorcami projektu są mieszkańcy danej i okolicznych wsi a także przyjezdni.

Oczekiwane rezultaty:

- zaspokojenie potrzeb społeczeństwa
- poprawa estetyki wsi
- promocja obszarów wiejskich
- wpływ na atrakcyjność turystyczną

2. Wykonanie tablicy informacyjnej o miejscowości i legendzie o zapadniętym kościele. w ramach zadania zostanie wykonana tablica informacyjna aby legendę i historię miejscowości znały kolejne pokolenia.

Uzasadnienie realizacji zadania:

Inwestycja ta będzie służyć mieszkańcom miejscowości a także osobom przyjezdnym. Będą mogli poznać historię miejscowości w której przebywają.

Odbiorcy projektu:

Odbiorcami projektu są mieszkańcy wsi a także przyjezdni.

Oczekiwane rezultaty:

- promocja obszaru
- zachowanie dziedzictwa kulturowego
- zaspokojenie potrzeb społeczeństwa

3. Park „Pod Topolą”

Realizacja zadania przewiduje zagospodarowanie parku.

Uzasadnienie realizacji zadania:

Inwestycja ta zaspokoi potrzeby mieszkańców wsi i pobliskich miejscowości a także osób przyjezdnym. Będzie tu można wypocząć., spędzić miło i przyjemnie czas.

Odbiorcy projektu:

Odbiorcami projektu są mieszkańcy danej miejscowości a także osoby pragnące spędzić przyjemnie wolny czas.

Oczekiwane rezultaty:

- poprawa estetyki miejscowości

- zaspokojenie potrzeb społeczeństwa
- wzrost atrakcyjności turystycznej
- promocja obszarów wiejskich

V. Szacunkowy kosztorys i harmonogram planowanych przedsięwzięć

Lp.	Nazwa zadania	Szacunkowy koszt (w zł)	Planowany harmonogram realizacji zadania
1	Remont Świątlicy Wiejskiej	150 000	2016 - 2021
2	Wykonanie tablicy informacyjnej o miejscowości i legendzie o zapadniętym kościele	5 000	2016 – 2020
3	Park „Pod Topolą”	150 000	2014 - 2018

VI. Charakterystyka obszarów o szczególnym znaczeniu dla zaspokajania potrzeb mieszkańców.

W miejscowości Samostrzałów znajduje się jeden obszar o szczególnym znaczeniu dla zaspokajania potrzeb mieszkańców. Obszarem tym jest kompleks zawierający świetlicę wiejską, bibliotekę, remizę OSP oraz boisko sportowe. Obiekty te zlokalizowane w centrum miejscowości są miejscem, sprzyjającym zaspokojeniu potrzeb mieszkańców, sprzyjają nawiązywaniu kontaktów społecznych, jak również rozwojowi kultury fizycznej. Działania, spotkania, koncerty odbywające się na tym obszarze przyczyniają się do zachowania dziedzictwa kulturowego oraz podniesienia atrakcyjności turystycznej regionu oraz promowaniu lokalnych tradycji, zwyczajów.

Przewodniczący

Rady Gminy

Ryszard Chrobot

PLAN ODNOWY MIEJSCOWOŚCI STAWIANY GMINA KIJE NA LATA 2014-2021

I. Charakterystyka miejscowości oraz planowane kierunki rozwoju:

Stawiany - jedna z malowniczych wiosek gminy Kije. Nazwa wsi ma charakter etniczny: stawianie to ludzie mieszkający pośród stawów, także pochodzących z miejscowości Staw lub Stawy. Przysiółkiem Stawian jest Marynka, kiedyś samodzielna wioska, której nazwa wywodzi się od zdrobnienia imienia Maria. Rzeźba terenu jest urozmaicona. Pasma pagórków poprzecinanych malowniczymi dolinkami. Walory środowiska naturalnego sprawiają, że wioska ma szczególnie sprzyjające warunki organizowania wypoczynku wędrownego lub stałego. Miejscowość położona z dala od zatłoczonych centrów miejskich. Obecnie w stawianych mieszka 343 osób.

II. Inwentaryzacja zasobów służąca ujęciu stanu rzeczywistego:

Środowisko przyrodnicze, walory krajobrazu:

Miejscowość malowniczo położona, występują pagórki kredowe.

Walory klimatu- minimum opadów przypada na marzec, najcieplejszy miesiąc lipiec, najchłodniejszy styczeń, dobre nasłonecznienie

Szata roślinna- zadrzewienia śródmiejskie, topole, akacje, chroniony młok wiosenny

Świat zwierzęcy- sarny, zające, kuropatwy, dzikie kaczki, bażanty, bociany białe, w krótkich okresach łabędzie

Wody powierzchniowe- dwa zabezpieczone źródła wodne, zbiornik wodny znajdujący się w wyrobisku gipsowym

Podłoże, warunki hydrogeologiczne- wapienie trzeciorzędowe i wychodnie gipsów mioceńskich

Gleby- klasy od III do VI , rędziny brunatne i czarnoziemne wytwarzane z twardych wapieni trzeciorzędowych, gipsów oraz wapieni kredowych

Kopaliny- złoża gipsu (eksploatacja zakończona)

Walory położenia- teren pagórkowaty

Drogi- asfaltowe, ogólnie dobre

Środowisko kulturowe:

Walory architektury wiejskiej- płoty drewniane, zachowała się zabudowa z przełomu XIX-XX w.

Walory ukształtowania przestrzeni publicznej- kamienne piwnice

Miejsca, osoby i przedmioty kultury- pięć kapliczek przydrożnych, pradziejowy kopiec, stare zabudowania

Święta, odpusty i pielgrzymki- pieszka pielgrzymka Stalowa Wola, Wiślica

Odpust w dniu 29 czerwca na św. Piotra i Pawła oraz 04 maja na św. Floriana

Tradycje , obrzędy i gwara- doroczny Dzień Kobiet, Dzień Dziecka, Topienie Marzanny, Sobótki, darcie pierza.

Specyficzne potrawy- ser, smalec, mleko, jajka ,drożdżówka

Legends, podania i fakty historyczne- kanonik Jan Długosz pisze o Stawianych, że były one własnością bogatego klasztoru miechowskiego już pod koniec XIV wieku. Funkcjonowały tu cztery karczmy z rolami, młyn i folwark. Od lat 70 XIXw. Posiadały Stawiany własną szkołę elementarną , co w rozległej parafii kijańskiej było wtedy rzadkością.

Specyficzne nazwy- Wały, Skąty, Kąt

Dawne zawody- kowal, karczmarz, szewc, młynarz, rybak

Zespoły artystyczne- indywidualnie kobiety, młodzież szkolna

Obiekty i tereny:

Działki pod zabudowę- według miejscowego planu zagospodarowania przestrzennego gminy, są wyznaczone działki pod budownictwo zagrodowe z dopuszczeniem zabudowy jednorodzinnej

Plan pod budowę zbiornika retencyjnego

Place i miejsca publicznych spotkań, sportu i rekreacji- Biblioteka Publiczna, Świetlica Wiejska, remiza OSP, boisko sportowe.

Gospodarka, rolnictwo:

Miejsca Pracy- Biblioteka Publiczna, skup zwierząt, dwa sklepy spożywczo-przemysłowe

Gospodarstwa rolne- indywidualne

Uprawy hodowlane- zboża, warzywa, truskawki, trzoda chlewna, drób, bydło.

Mieszkańcy, kapitał społeczny:

Związki i stowarzyszenia- Ochotnicza Straż Pożarna, Ludowe Zespoły Sportowe, Koło Miłośników Biblioteki.

Inne- mieszkańcy zaangażowani w życie kulturalne i społeczne. Strażnica OSP została zbudowana dzięki dużemu wkładowi i pracy mieszkańców.

III. Ocena mocnych i słabych stron miejscowości:

Mocne strony:

- czyste powietrze
- woda
- cisza

- bezpieczeństwo
- świetlica, biblioteka, strażnica
- boisko sportowe
- OSP, Koło Miłośników Biblioteki
- telefony stacjonarne
- siłownia
- dostęp do Internetu
- położenie w Parku Krajobrazowym
- możliwość utworzenia torów saneczkowych
- dobre stosunki sąsiedzkie
- możliwość uruchomienia bazy noclegowej,
- wodociąg, kanalizacja,

Słabe strony:

- bezrobocie
- zubożenie społeczeństwa
- brak bazy noclegowej

IV. Opis planowanego przedsięwzięcia:

- **Wizja rozwoju wsi:**

Nie możemy dłużej czekać na jutro- musimy je sami stworzyć

- **Program rozwoju wsi:**

1. Stworzenie terenów turystyczno-rekreacyjnych (pola kempingowe, namiotowe).
2. Utworzenia placu zabaw z elementami siłowni na świeżym powietrzu.
3. Utworzenie boiska sportowego.
4. Budowa ścieżki rowerowej i alejki spacerowej.
5. Modernizacja dróg transportu rolniczego.
6. Remont świetlicy

PRIORYTET I- ZASPOKOJENIE POTRZEB SPOŁECZNYCH I KULTURALNYCH

1.CEL 1. Rozwój infrastruktury społecznej:

- Utworzenie boiska sportowego i wyposażenie w sprzęt sportowy
- Utworzenie placu zabaw z elementami siłowni na świeżym powietrzu

1. Utworzenie boiska sportowego

Realizacja zadania polega na budowie dwóch boisk sportowych: do siatkówki i piłki ręcznej. Istotnym elementem jest również wykonanie ogrodzenia .

Uzasadnienie realizacji zadania:

Realizacja tego zadania zaspokoi potrzeby mieszkańców, zwłaszcza dzieci i młodzieży. Pozwoli zagospodarować im wolny czas a także przyczyni się do rozwoju intelektualnego i fizycznego jej mieszkańców. Ponadto inwestycja ta podniesie walory kulturalne i turystyczne miejscowości.

Odbiorcy projektu:

Są nimi mieszkańcy miejscowości, przyjezdni oraz rodziny lokalnych przedsiębiorców i inwestorów. Ponadto projekt będzie oddziaływał na okoliczne sołectwa.

Oczekiwane rezultaty:

- zaspokojenie potrzeb społecznych i kulturalnych
- Wzrost atrakcyjności turystycznej miejscowości
- rozwój fizyczny dzieci i młodzieży
- rozwój tożsamości wiejskiej

2. Utworzenie placu zabaw z elementami siłowni na świeżym powietrzu

Zadanie to polega na budowie placu zabaw z elementami siłowni na świeżym powietrzu na terenie wsi.

Uzasadnienie realizacji zadania:

Zostaną zaspokojone potrzeby mieszkańców. Nastąpi poprawa bezpieczeństwa dzieci podczas zabawy a także stworzy dodatkowe warunki dorosłym w sprawowaniu opieki nad bawiącymi się dziećmi oraz stworzone warunki do rozwoju kultury fizycznej wśród wszystkich mieszkańców.

Odbiorcy projektu:

Są to mieszkańcy miejscowości w szczególności dzieci, a także przyjezdni. Ponadto projekt będzie oddziaływał na okoliczne sołectwa.

Oczekiwane rezultaty:

- Zaspokojenie potrzeb mieszkańców,
- Poprawa jakości życia mieszkańców,
- Poprawa estetyki miejscowości

PRIORYTET 2 – PODNIESIENIE ATRAKCYJNOŚCI TURYSTYCZNEJ

1 CEL Tworzenie infrastruktury turystyczno-rekreacyjnej:

- Stworzenie terenów turystyczno – rekreacyjnych

- Pole kempingowe
- Pole namiotowe
- Budowa ścieżki rowerowej i alejki spacerowej
- Remont świetlicy

1. Stworzenie terenów turystyczno-rekreacyjnych (pola kempingowe, namiotowe).

Zadanie to polega na wypromowaniu wsi jako miejsca atrakcyjnego do wypoczynku a także osiedlania się ludzi z miasta.

Uzasadnienie realizacji zadania:

pobudzenie miejscowej ludności do wspólnych inicjatyw, zapobieganie bezrobociu w okolicy, promocja regionu.

Odbiorcy projektu:

potencjalni turyści ale również miejscowi ludzie, możliwość stworzenia miejsca atrakcyjnego do osiedlania się ludzi z miasta .Ponadto projekt ten będzie oddziaływał na okoliczne sołectwa.

Oczekiwane rezultaty:

- promowanie obszarów wiejskich
- wpływ na rozwój atrakcyjności turystycznej i inwestycyjnej
- zapobieganie bezrobociu w okolicy
- pobudzenie miejscowej ludności do wspólnych Inicjatyw

2. Budowa ścieżki rowerowej i alejki spacerowej.

W ramach inwestycji zostanie dokonana inwentaryzacja najciekawszych elementów krajobrazu i przyrody

Uzasadnienie realizacji zadania:

Zostaną wyeksponowane miejsca atrakcyjnie turystyczne o bardzo osobliwych walorach przyrodniczych.

Odbiorcy projektu:

Odbiorcami projektu są mieszkańcy wsi oraz przyjezdni. Ponadto projekt ten będzie oddziaływał na okoliczne miejscowości.

Oczekiwane rezultaty:

- wzrost atrakcyjności turystycznej miejscowości

- zaspokojenie potrzeb społecznych i kulturalnych
- promowanie obszarów wiejskich

3. Remont Świetlicy

Zadanie obejmuje wymianę pokrycia dachowego, docieplenie ścian budynku oraz wykonanie centralnego ogrzewania w budynku świetlicy wiejskiej.

Uzasadnienie realizacji zadania:

Inwestycja ta zaspokoi potrzeby mieszkańców, która będzie mogła korzystać z pomieszczeń budynku.

Odbiorcy projektu:

Odbiorcami projektu są mieszkańcy wsi i okolic a także osoby przyjezdne.

Oczekiwane rezultaty:

- zaspokojenie potrzeb społeczeństwa
- poprawa warunków życia
- wzrost atrakcyjności turystycznej

PRIORYTET 3 - STANDARD ŻYCIA I PRACY NA WSI ORAZ ZACHOWANIE DZIEDZICTWA KULTUROWEGO

1.CEL Poprawa infrastruktury technicznej:

- Modernizacja dróg transportu rolniczego

1. Modernizacja dróg transportu rolniczego.

Poprawa stanu dróg transportu rolniczego dotyczy dróg na terenie miejscowości.

Uzasadnienie realizacji zadania:

Poprawa stanu dróg transportu rolniczego jest konieczna ze względu na nienajlepszy ich stan, powodujący utrudnienia w komunikacji, a w szczególności dla lokalnych rolników m.in. przy pracach polowych.

Odbiorcy projektu:

Odbiorcami projektu są mieszkańcy wsi, a także okolicznych sołectw.

Oczekiwane rezultaty:

- poprawa stanu bezpieczeństwa
- poprawa warunków życia i pracy
- zaspokojenie potrzeb społeczeństwa

V. Szacunkowy kosztorys i harmonogram planowanych przedsięwzięć


Lp.	Nazwa zadania	Szacunkowy koszt (w zł)	Planowany harmonogram realizacji zadania
1	Stworzenie terenów turystyczno-rekreacyjnych (pola kempingowe, namiotowe).	60 000	2015 - 2016
2	Utworzenia placu zabaw z elementami siłowni na świeżym powietrzu.	50 000	2014 - 2016
3	Utworzenie boiska sportowego.	60 000	2016 - 2021
4	Budowa ścieżki rowerowej i alejki spacerowej	45 000	2014 - 2015
5	Modernizacja dróg transportu rolniczego	120 000	2016 - 2021
6	Remont świetlicy	90 000	2015 - 2021

VI. Charakterystyka obszarów o szczególnym znaczeniu dla zaspokajania potrzeb mieszkańców.

W miejscowości Stawiany znajduje się jeden obszar o szczególnym znaczeniu dla zaspokajania potrzeb mieszkańców. Obszarem tym jest kompleks zawierający świetlicę wiejską, bibliotekę oraz remizę OSP. Obiekty te zlokalizowane w centrum miejscowości są miejscem, sprzyjającym zaspokojeniu potrzeb mieszkańców, sprzyjają nawiązywaniu kontaktów społecznych, jak również rozwojowi kultury fizycznej. Działania, spotkania, koncerty odbywające się na tym obszarze przyczyniają się do zachowania dziedzictwa kulturowego oraz podniesienia atrakcyjności turystycznej regionu oraz promowaniu lokalnych tradycji, zwyczajów.

Przewodniczący

Rady Gminy


Ryszard Chrobot

PLAN ODNOWY MIEJSCOWOŚCI UMIANOWICE GMINA KIJE NA LATA 2014-2021

I. Charakterystyka miejscowości oraz planowane kierunki rozwoju:

Umianowice były niegdyś własnością księżęcą. W dokumencie Bolesława Wstydlivego wydanym w 1254 r. dla klasztoru norbertanek w Krzyżanowicach, wymienione są miejscowości, które księżę im nadał, a wśród nich Umianowice. Klasztor nie otrzymał jednak całej wsi lecz większą jej część – pola uprawne, łąki, pastwiska, a nawet lasy. W trzy lata później inną część wsi nadał tenże księżę klaryskom z Zawichostu. Pod koniec XIII w. norbertanki zmuszone zostały do sprzedaży swojej części, którą nabyły klaryski ze Skały pod Krakowem, płacąc 25 grzywien srebra. (Były to dawne zakonnice zawichojskie, które przenieśli się w inne miejsce, gdy ich dotychczasową siedzibę zniszczył najazd tatarski). W czasach Jana Długosza Umianowice w dalszym ciągu były własnością klarysek, ale mających już swoją siedzibę w Krakowie, dokąd przenieśli się za panowania Władysława Łokietka. (Klasztor i kościół klasztorny stoją do dzisiaj przy ul. Grodzkiej). Miały tutaj wtedy 20 łanów, folwark i dwie karczmy. Potem właścicielem majątku był już szlachcic Dembiński, który wypuścił go w dzierżawę (około 1579 r.) jakiemuś Mikołajowi Mokrskiemu. Na blisko 10 łanach pracowało 8 kmieci, zagrodnicy, komornicy i rzemieślnik.

II. Inwentaryzacja zasobów służąca ujęciu stanu rzeczywistego:

Środowisko przyrodnicze, walory krajobrazu:

Miejscowość malowniczo położona.

Walory klimatu- minimum opadów przypada na marzec, najcieplejszy miesiąc lipiec, najchłodniejszy styczeń, dobre nasłonecznienie

Szata roślinna- topole, akacje, sosny,

Świat zwierzęcy- sarny, zające, bażanty, kuropatwy, lisy, szczeżuje.

Wody powierzchniowe- liczne strumienie

Podłoże, warunki hydrogeologiczne- wapienie trzeciorzędowe oraz miejscami wzdłuż strumyków tereny podmokłe

Gleby- klasy od III do VI rędziny brunatne wytwarzane z twardych wapieni trzeciorzędowych, piaski

Walory położenia- teren nizinny, wieś położona wzdłuż doliny strumyka

Drogi- asfaltowe, ogólnie dobre

Środowisko kulturowe:

Walory architektury wiejskiej- płoty drewniane, betonowe, kamienne

Miejsca, osoby przedmioty kultury- cztery kapliczki przydrożne

Święta, odpusty i pielgrzymki- Odpust 29 czerwca na św. Piotra i Pawła

Tradycje, obrzędy i gwara- doroczny dzień babci i dziadka, święto kobiet i dzień dziecka

Specyficzne potrawy- ser, smalec, mleko, jaja

Legandy, podania i fakty historyczne- Pod koniec lipca 1944 r. doszło pod Umianowicami do krwawego starcia oddziału BCH-AK z Niemcami (w literaturze historycznej określa się ten fakt również jako starcie pod Hajdaszkiem). Grupa 15 żołnierzy z kompanii ppor. „Głowacza” (Mieczysława Kwapisza) otrzymała rozkaz urządzenia zasadzki na pociąg wąskotorowy, w okolicach stacji kolejowej Hajdaszek. W pociągu tym miało jechać 12 żandarmów niemieckich, których należało rozbroić i zabrać im broń. Grupą dowodził kpr. „Długi” (Bogusław Walczak). Po odmaszerowaniu oddziału „Głowacz” otrzymał wiadomość od kolejarzy z Hajdaszka, że wąskotorówką jedzie także oddział Wehrmachtu – w sumie 40 dobrze uzbrojonych i zaprawionych w walce Niemców. Natychmiast wysłano na rowerze gońca z rozkazem przerwania akcji, jako nazbyt ryzykownej. Telefonicznie nakaz ten przesłano do zawiadowcy stacji Hajdaszek, by przekazał go „Długiemu”. Kapralowi rozkaz doręczono, ale ten wbrew niemu walkę rozpoczął. Zasadzkę zorganizowano w pobliżu Umianowic przy moście na Nidzie, a gdy nadjechał pociąg, zatrzymano go. Dowódca wezwał Niemców do poddania się, ale ci odpowiedzieli ogniem. W nierównej walce poległo 12 partyzantów, a dwóch zostało rannych (jeden wyleczył się w konspiracyjnym punkcie sanitarnym Zielonego Krzyża, drugiego Niemcy odszukali i zabili w podłęskim lesie). Leżą pochowani na cmentarzu w Kijach.

Specyficzne nazwy- Stara wieś, Czworaki, Pasternik, Piaski

Dawne zawody- kowal, stolarz, młynarz,

Zespoły artystyczne- młodzież szkolna, indywidualnie kobiety

Obiekty i tereny:

Działki pod zabudowę- według miejscowego planu zagospodarowania przestrzennego gminy są wyznaczone działki pod budownictwo zagrodowe z dopuszczeniem zabudowy jednorodzinnej

Place i miejsca publicznych spotkań, sportu i rekreacji- Świetlica Wiejska, biblioteka publiczna, remiza OSP, boisko sportowe

Gospodarka, rolnictwo:

Gospodarstwa rolne- indywidualne

Uprawy hodowlane- zboża, warzywa, trzoda chlewna, drób, bydło

Mieszkańcy, kapitał społeczny:

Związki i stowarzyszenia- Ochotnicza Straż Pożarna, Koło Gospodyń Wiejskich,

Inne- mieszkańcy zaangażowani w życie kulturalne i społeczne

III. Ocena mocnych i słabych stron miejscowości:

Mocne strony:

- czyste powietrze
- czysta woda
- cisza
- bezpieczeństwo
- świetlica, strażnica
- boisko sportowe
- OSP, koło gospodyń wiejskich
- telefony stacjonarne
- dostęp do Internetu
- położenie w parku krajobrazowym
- położenie na terenie obszarów Natura 2000
- dobre stosunki sąsiedzkie
- dobra komunikacja
- wodociąg,
- kanalizacja sanitarna

Słabe strony:

- bezrobocie
- ubożenie społeczeństwa
- brak bazy noclegowej

IV. Opis planowanego przedsięwzięcia

- **Wizja rozwoju wsi:**

Wieś Umianowice nowoczesną i bezpieczną wsią rolniczą

- **Program rozwoju wsi:**

1. Remont świetlicy:

- wymiana pokrycia dachowego
- docieplenie budynku
- wykonanie centralnego ogrzewania

2. Budowa boiska sportowego

3. Budowa placu zabaw dla dzieci z elementami siłowni na świeżym powietrzu

4. Budowa ścieżki rowerowej i alejki spacerowej

PRIORYTET 1 – PODNIESIENIE ATRAKCYJNOŚCI TURYSTYCZNEJ

1. CEL tworzenie infrastruktury turystyczno – rekreacyjnej:

1. Remont Świetlicy

Zadanie obejmuje wymianę pokrycia dachowego, docieplenie ścian budynku oraz wykonanie centralnego ogrzewania w budynku świetlicy wiejskiej.

Uzasadnienie realizacji zadania:

Inwestycja ta zaspokoi potrzeby mieszkańców, która będzie mogła korzystać z pomieszczeń budynku.

Odbiorcy projektu:

Odbiorcami projektu są mieszkańcy wsi i okolic a także osoby przyjezdne.

Oczekiwane rezultaty:

- zaspokojenie potrzeb społeczeństwa
- poprawa warunków życia
- wzrost atrakcyjności turystycznej

2. Budowa boiska sportowego

W ramach zadania zostanie wybudowane boisko z możliwością gry w piłkę nożną i siatkówkę.

Uzasadnienie realizacji zadania:

Inwestycja ta będzie służyła wszystkim mieszkańcom wsi i okolic. Realizacja tego zadania zaspokoi oczekiwania dzieci i młodzieży. Pozwoli zagospodarować im wolny czas oraz przyczyni się do rozwoju intelektualnego i fizycznego jej mieszkańców.

Odbiorcy projektu:

Odbiorcami projektu są mieszkańcy wsi i pobliskich okolic a także turyści.

Oczekiwane rezultaty:

- zaspokojenie potrzeb społecznych i kulturalnych
- poprawa jakości życia mieszkańców
- rozwój fizyczny dzieci i młodzieży
- wzrost atrakcyjności turystycznej miejscowości

3. Budowa placu zabaw z elementami siłowni na świeżym powietrzu.

Zadanie to polega na budowie i wyposażeniu placu zabaw dla dzieci wraz elementami siłowni na świeżym powietrzu.

Uzasadnienie realizacji zadania:

Zostaną zaspokojone potrzeby mieszkańców. Nastąpi poprawa bezpieczeństwa dzieci podczas zabawy a także stworzy dodatkowe warunki dorosłym w sprawowaniu opieki nad bawiącymi się dziećmi oraz stworzone warunki do rozwoju kultury fizycznej wśród wszystkich mieszkańców.

Odbiorcy projektu:

Odbiorcami projektu są mieszkańcy wsi w szczególności dzieci a także osoby przyjezdne.

Oczekiwane rezultaty:

- zaspokojenie potrzeb mieszkańców
- poprawa jakości życia mieszkańców
- wzrost atrakcyjności turystycznej

4. Budowa ścieżki rowerowej i alejki spacerowej

W ramach inwestycji zostanie dokonana inwentaryzacja najciekawszych elementów krajobrazu i przyrody oraz wyznaczony zostanie szlak łączący po kolei wszystkie miejsca interesujące.

Uzasadnienie realizacji zadania:

Zostaną udostępnione i wyeksponowane miejsca atrakcyjne turystycznie, o bardzo osobliwych walorach przyrodniczych, które do tej pory w bardzo małym stopniu były poznane.

Odbiorcy projektu:

Odbiorcami projektu są mieszkańcy wsi, sąsiednich miejscowości oraz turyści

Oczekiwane rezultaty:

- poprawa stanu bezpieczeństwa
- poprawa warunków życia
- wzrost atrakcyjności turystycznej
- zaspokojenie potrzeb społeczeństwa

V. Szacunkowy kosztorys i harmonogram planowanych przedsięwzięć

Lp.	Nazwa zadania	Szacunkowy koszt (w zł)	Planowany harmonogram realizacji zadania
1	Remont Świetlicy Wiejskiej	90 000	2014-2016
2	Budowa boiska sportowego	70 000	2014-2016
3	Budowa placu zabaw	45 000	2014 - 2015
4	Budowa ścieżki rowerowej i alejki spacerowej	160 000	2016-2021

VI. Charakterystyka obszarów o szczególnym znaczeniu dla zaspokajania potrzeb mieszkańców.

W miejscowości Umianowice znajduje się jeden obszar o szczególnym znaczeniu dla zaspokajania potrzeb mieszkańców. Obszarem tym jest kompleks zawierający świetlicę wiejską, remizę OSP, siłownię oraz boisko sportowe. Obiekty te zlokalizowane w centrum miejscowości są miejscem, sprzyjającym zaspokojeniu potrzeb mieszkańców, sprzyjają nawiązywaniu kontaktów społecznych, jak również rozwojowi kultury fizycznej. Działania, spotkania, koncerty odbywające się na tym obszarze przyczyniają się do zachowania dziedzictwa kulturowego oraz podniesienia atrakcyjności turystycznej regionu oraz promowaniu lokalnych tradycji, zwyczajów.

Przewodniczący

Rady Gminy


Ryszard Chrobot

PLAN ODNOWY MIEJSCOWOŚCI WIERZBICA GMINA KIJE NA LATA 2014-2021

I. Charakterystyka miejscowości:

Wierzbica-nazwa bierze się od słowa wierzba i jest związana z miejscową rośliną. To malowniczo położone tereny o urozmaiconej rzeźbie , o czystym powietrzu oferująca aktywny wypoczynek z wykorzystaniem dóbr natury: grzyby, jagody, warzywa i owoce ekologiczne.

II. Inwentaryzacja zasobów służąca ujęciu stanu rzeczywistego:

Środowisko przyrodnicze, walory krajobrazu:

Miejscowość położona malowniczo, teren pagórkowaty, występuje kompleks leśny. Walory klimatu- dobre nasłonecznienie

Szata roślinna-sosny, brzozy, dęby, wierzby, świerki, modrzewie, duża różnorodność roślinna w lasach

Świat zwierzęcy- sarny, dziki, lisy, zające, bociany

Wody powierzchniowe- źródółko wodne, strumyk bez nazwy

Podłoże, warunki hydrogeologiczne- wychodnie wapieni trzeciorzędowych

Gleby- III, IV, V, VI klasa, gleby piaszczyste, szaroziemy

Walory położenia- tereny pagórkowate, miejscami porośnięte lasem sosnowym

Środowisko kulturowe:

Walory architektury wiejskiej- płoty drewniane, żelazne, betonowe

Walory ukształtowania przestrzeni publicznej- stare budownictwo zamiera, w to miejsce powstały nowe murowane domy z wodą, elektrycznością

Miejsca, osoby i przedmioty kultu- pięć kapliczek przydrożnych ,drewniany krzyż

Święta odpusty, pielgrzymki- odpust 29 czerwca na św. Piotra i Pawła

Tradycje, obrzędy , gwara- ławeczki przed każdym domem

Specyficzne potrawy- ser, mleko, jajka, smalec

Specyficzne nazwy- Folwark, Glinianki, Olszyna

Dawne zawody- stolarz, szewc

Obiekty i tereny:

Działki pod zabudowę- według miejscowego planu zagospodarowania przestrzennego gminy są wyznaczone działki pod

Place i miejsca publicznych spotkań- Świetlica Wiejska

Gospodarka, rolnictwo:

Miejsca pracy- gospodarstwa indywidualne, sklep spożywczo – przemysłowy

Gospodarstwa Rolne- indywidualne

Uprawy, hodowle-zboża, ziemniaki, warzywa, truskawki, drób, trzoda, bydło

Znane firmy produkcyjne i zakłady usługowe- tartak, zakład stolarski

Mieszkańcy, kapitał społeczny:

Autorytety, znani mieszkańcy wsi – Andrzej Sygut - były kurator oświaty woj. Świętokrzyskiego, obecnie wiceprezydent miasta Kielce

III. Ocena mocnych i słabych stron miejscowości:

Mocne strony:

- piękno otaczających lasów
- czyste powietrze
- obfitość owoców leśnych i grzybów
- zwierzyna leśna
- malownicze krajobrazy
- cisza i spokój
- zdrowa naturalna żywność
- pomoc sąsiedzka
- świetlica Wiejska
- dbałość o posesje,
- wodociąg, kanalizacja

Słabe strony:

- bezrobocie
- brak dostępu do Internetu
- słabe połączenie komunikacyjne z sąsiednimi wioskami

IV. Opis planowanego przedsięwzięcia:

- **Wizja rozwoju wsi:**

Wieś Wierzbica nowoczesną i ekologiczną wsią rolniczą

• **Program rozwoju wsi:**

1. Budowa placu zabaw wraz z wyposażeniem oraz elementami siłowni na świeżym powietrzu.
2. Budowa ścieżki rowerowej i alejki spacerowej.
3. Modernizacja dróg transportu rolniczego
4. Remont świetlicy wiejskiej

PRIORYTET 1 – ZASPOKOJENIE POTRZEB SPOŁECZNYCH I KULTURALNYCH

1. CEL Rozwój infrastruktury społecznej:

- Budowa placu zabaw wraz z wyposażeniem oraz elementami siłowni na świeżym powietrzu.

1. Budowa placu zabaw wraz z wyposażeniem oraz elementami siłowni na świeżym powietrzu.

Zadanie to polega na budowie i wyposażeniu placu zabaw dla dzieci wraz z elementami siłowni na świeżym powietrzu.

Uzasadnienie realizacji zadania:

Zostaną zaspokojone potrzeby mieszkańców. Nastąpi poprawa bezpieczeństwa dzieci podczas zabawy a także stworzy dodatkowe warunki dorosłym w sprawowaniu opieki nad bawiącymi się dziećmi oraz stworzone warunki do rozwoju kultury fizycznej wśród wszystkich mieszkańców.

Odbiorcy projektu:

Odbiorcami projektu są mieszkańcy wsi a w szczególności dzieci jak również osoby przyjezdne.

Oczekiwane rezultaty:

- zaspokojenie potrzeb mieszkańców
- poprawa jakości życia mieszkańców
- wzrost atrakcyjności turystycznej
- rozwój fizyczny mieszkańców

2. Budowa ścieżki rowerowej i alejki spacerowej.

W ramach inwestycji zostanie dokonana inwentaryzacja najciekawszych elementów krajobrazu i przyrody

Uzasadnienie realizacji zadania:

Zostaną wyeksponowane miejsca atrakcyjne turystycznie o bardzo osobliwych walorach przyrodniczych.

Odbiorcy projektu:

Odbiorcami projektu są mieszkańcy wsi oraz przyjezdni. Ponadto projekt ten będzie oddziaływał na okoliczne miejscowości.

Oczekiwane rezultaty:

- wzrost atrakcyjności turystycznej miejscowości

-zaspokojenie potrzeb społecznych i kulturalnych

-promowanie obszarów wiejskich

3. Modernizacja dróg transportu rolniczego.

Poprawa stanu dróg transportu rolniczego dotyczy dróg na terenie miejscowości.

Uzasadnienie realizacji zadania:

Poprawa stanu dróg transportu rolniczego jest konieczna ze względu na nienajlepszy ich stan, powodujący utrudnienia w komunikacji, a w szczególności dla lokalnych rolników m.in. przy pracach polowych.

Odbiorcy projektu:

Odbiorcami projektu są mieszkańcy wsi, a także okolicznych sołectw.

Oczekiwane rezultaty:

- poprawa stanu bezpieczeństwa
- poprawa warunków życia i pracy
- zaspokojenie potrzeb społeczeństwa

4. Remont Świetlicy

Zadanie obejmuje wykonanie centralnego ogrzewania, łazienek, termomodernizacji oraz wymianę poszycia dachu budynku świetlicy wiejskiej.

Uzasadnienie realizacji zadania:

Inwestycja ta zaspokoi potrzeby mieszkańców, która będzie mogła korzystać z pomieszczeń budynku.

Odbiorcy projektu:

Odbiorcami projektu są mieszkańcy wsi i okolic a także osoby przyjezdne.

Oczekiwane rezultaty:

- zaspokojenie potrzeb społeczeństwa
- poprawa warunków życia
- wzrost atrakcyjności turystycznej

V. Szacunkowy kosztorys i harmonogram planowanych przedsięwzięć

Lp.	Nazwa zadania	Szacunkowy koszt (w zł)	Planowany harmonogram realizacji zadania
1	Budowa placu zabaw wraz z wyposażeniem oraz elementami siłowni na świeżym powietrzu	45 000	2014 - 2015
2	Budowa ścieżki rowerowej i alejki	95 000	2016 - 2021


	spacerowej		
3	Modernizacja dróg transportu rolniczego	120 000	2015 - 2021
4	Remont świetlicy wiejskiej	190 000	2015 - 2021

VI. Charakterystyka obszarów o szczególnym znaczeniu dla zaspokajania potrzeb mieszkańców.

W miejscowości Wierzbica znajduje się jeden obszar o szczególnym znaczeniu dla zaspokajania potrzeb mieszkańców. Obszarem tym jest kompleks zawierający świetlicę wiejską, oraz boisko sportowe. Obiekty te zlokalizowane w centrum miejscowości są miejscem, sprzyjającym zaspokojeniu potrzeb mieszkańców, sprzyjają nawiązywaniu kontaktów społecznych, jak również rozwojowi kultury fizycznej. Działania, spotkania, koncerty odbywające się na tym obszarze przyczyniają się do zachowania dziedzictwa kulturowego oraz podniesienia atrakcyjności turystycznej regionu oraz promowaniu lokalnych tradycji, zwyczajów.

Przewodniczący

Rady Gminy


Ryszard Chrobot

PLAN ODNOWY MIEJSCOWOŚCI WŁOSZCZOWICE GMINA KIJE NA LATA 2014-2021

I. Charakterystyka miejscowości oraz planowane kierunki rozwoju:

Włoszczowice - to sołectwo położone na trasie Kielce – Pińczów, o pięknym krajobrazie, czystym powietrzu oferujące aktywny wypoczynek z wykorzystaniem dóbr natury: jagody, grzyby, warzywa ekologiczne, wieś mająca duży zasób działek z przeznaczeniem pod budownictwo mieszkaniowe, letniskowe oraz usługowe i przemysłowe. Obecnie we Włoszczowicach mieszkają 697 osoby.

II. Inwentaryzacja zasobów służąca ujęciu stanu rzeczywistego:

Środowisko przyrodnicze, walory krajobrazu:

Wieś otoczona z trzech stron lasem, zdrowe powietrze, słabsze nasłonecznienie.

Szata roślinna- zadrzewienia śródomowe, bliskie sąsiedztwo lasu gdzie występuje duża różnorodność gatunków roślin, grzybów

Świat zwierzęcy-sarny, zające, wiewiórki, lisy, łosie, dziki, bociany

Wody powierzchniowe- początek ciekuleczki rzecznej, który stanowi dopływ Murawski a następnie rzeki Nidy: są trzy stawy rybne zasilane wodami źródłowymi.

Podłoże, warunki hydrogeologiczne- ciek wodny, w centrum wsi zbiornik przeciwpożarowy

Gleby- słabe IV, V, VI klasa, szaroziemie, rędziny, piasek

Walory położenia- teren równinny, bliskie sąsiedztwo lasu

Drogi- asfaltowe, ogólnie dobre.

Środowisko kulturowe:

Walory architektury wiejskiej- piękne płoty: żelazne, betonowe, kute.

Walory ukształtowania przestrzeni publicznej- stare budownictwo zamiera, nowe murowane nawet o kilku kondygnacjach z wodą i gazem, elektrycznością lub mniejsze z wykorzystaniem poddasza: jest kaplica wybudowana w czynie społecznym przez mieszkańców wsi.

Miejsca, osoby i przedmioty kultu- pomnik ku czci pomordowanych kobiet z Radomia przez Niemców, kaplica pod wezwaniem Św. Rafała (odpust 20 listopada) oraz kapliczki przydrożne.

Święta, odpusty i pielgrzymki- pielgrzymki do Sanktuarium Maryjnego w parafii Piotrkowice: przez Włoszczowice prowadzą trasy pieszych pielgrzymek do Częstochowy (mieszkańcy przyjmują na nocleg pielgrzymów z Janowa Lubelskiego).

Legendy, podania i fakty historyczne- wieś stara zapisy z XIII wieku wpis do kroniki szkoły, źródło „Słownik geograficzny Królestwa Polskiego”. Nazwa miejscowości pochodzi od nazwy osobowej Włostek, Włoszce, Włost. Część Włoszczowice nazywa się Samorządki. Były one niewielką osadą w parafii Piotrkowice, przyłączoną w roku 1923 do parafii Kije. Nazwa ta ma związek z jakąś formą samorządności chłopskiej.

Obiekty i tereny:

Działki pod zabudowę- miejscowość mająca największy zasób działek z przeznaczeniem pod budownictwo mieszkaniowe, letniskowe oraz zakłady usługowe i przemysłowe.

Tradycje, obiekty gospodarcze- dwie kuźnie.

Place i miejsca publicznych spotkań, sportu i rekreacji- Szkoła Podstawowa, OSP, boisko sportowe.

Gospodarka, rolnictwo:

Miejsca Pracy-Szkoła Podstawowa, Przedszkole, cztery sklepy, Zakład Kamieniarski, Zakład Fotograficzny, Zakład Blacharsko Lakierniczy.

Zakłady produkcyjne- Zakład Kamieniarski(produkcja parapetów, płyt)

Gospodarstwa rolne- indywidualne

Uprawy hodowlane- żyto, jęczmień, ziemniaki, warzywa, kukurydza, świnie, drób, bydło.

Znane firmy produkcyjne i zakłady usługowe- tartak

Mieszkańcy, kapitał społeczny

Autorytety, znani mieszkańcy wsi- Edward Skrobisz- doktor medycyny, Marianna Pasek- długoletni Dyrektor Szkoły Podstawowej obecnie czynnie działająca w KGW, Jan Chmiel nauczyciel, darczyńca działki pod budowę kaplicy we Włoszczowicach.

Krajanie znani w kraju i zagranica Henryk Skrobisz ambasador w Argentynie.

Osoby o specyficznej wiedzy i umiejętnościach- Małgorzata i Ryszard Olejnikowie (olimpijczycy w łucznictwie).

Przedsiębiorcy – Ś. P. Gabriel Cieśla przedsiębiorca, sponsor przy remontach szkoły, kaplicy

Związki i stowarzyszenia- Koło Gospodyń Wiejskich, Ochotnicza Straż Pożarna, ULKS Włoszczowice.

Inne- w czynie społecznym wieś wykonała –budowa szkoły po wojnie, budowa kaplicy, pomoc przy montażu słupów elektrycznych i telefonicznych.

III. Ocena mocnych i słabych stron miejscowości:

Mocne strony:

- centralne położenie (blisko Urząd Gminy, Starostwo Powiatowe, PKS, PKP)

- organizacje społeczne (OSP, KGW, ULKS, ekologiczny Klub 4H)
- dbałość o ochronę środowiska
- tereny do zagospodarowania
- zdrowa żywność
- czyste środowisko
- wodociąg,
- kanalizacja
- telefonizacja
- tradycyjne potrawy lokalne
- współpraca mieszkańców
- kaplica, spotkania dzieci i młodzieży, nauka śpiewu i gry na instrumentach grupa „Schola”.

Słabe strony:

- bezrobocie
- brak punktów gastronomicznych
- mały dostęp do życia kulturalnego
- brak izby pamięci, tradycji
- niebezpieczeństwo zanieczyszczenia strugi przez mieszkańców
- brak parkingów

IV. Opis planowanego przedsięwzięcia:

• **Wizja rozwoju wsi:**

Włoszczowice najpiękniejsze okolice, odwiedź człeka Włoszczowice tu wypoczniesz znakomicie

• **Program rozwoju wsi:**

1. Budowa placu zabaw wraz z wyposażeniem oraz elementami siłowni na świeżym powietrzu.
2. Remont świetlicy
3. Wykonanie „Drzewa majowego”- informator o dawnych zawodach
4. Budowa ścieżki rowerowej i alejki spacerowej
5. Zagospodarowanie cieków wodnych (strugi) i zaprojektowanie terenów zielonych

PRIORYTET 1- ZASPOKOJENIE POTRZEB SPOŁECZNYCH I KULTURALNYCH

1.CEL Rozwój infrastruktury społecznej:

- wykonanie placu zabaw z elementami siłowni na świeżym powietrzu
- remont świetlicy (wymiana pokrycia dachowego)
- wykonanie „Drzewa majowego”- informator o dawnych zawodach

PRIORYTET 2- PODNIESIENIE ATRAKCYJNOŚCI TURYSTYCZNEJ

1.CEL Tworzenie infrastruktury turystyczno - rekreacyjnej:

- Budowa ścieżki rowerowej i alejki spacerowej
- Zagospodarowanie ciek w wodnego (strugi) i zaprojektowanie terenów zielonych

1. Remont świetlicy wiejskiej

Inwestycja ta obejmuje wymianę pokrycia dachowego.

Uzasadnienie realizacji zadania:

Inwestycja ta będzie służyła mieszkańcom wsi a także osobom przyjeźdnym.

Odbiorcy projektu:

Odbiorcami projektu są mieszkańcy wsi, okolic oraz ludzie przyjezdni.

Oczekiwane rezultaty:

- poprawa warunków życia
- zaspokojenie potrzeb społeczeństwa

2. Remont placu zabaw przy szkole

Zadanie to polega na budowie i wyposażeniu placu zabaw dla dzieci wraz elementami siłowni na świeżym powietrzu.

Uzasadnienie realizacji zadania:

Zostaną zaspokojone potrzeby mieszkańców. Nastąpi poprawa bezpieczeństwa dzieci podczas zabawy a także stworzy dodatkowe warunki dorosłym w sprawowaniu opieki nad bawiącymi się dziećmi oraz stworzone warunki do rozwoju kultury fizycznej wśród wszystkich mieszkańców.

Odbiorcy projektu:

Odbiorcami projektu są mieszkańcy wsi w szczególności dzieci a także osoby przyjezdne.

Oczekiwane rezultaty:

- zaspokojenie potrzeb mieszkańców
- poprawa jakości życia mieszkańców
- wzrost atrakcyjności turystycznej

3. Wykonanie „Drzewa majowego” - informator o dawnych zawodach

W ramach zadania zostanie wykonany informator, który uwieczni informacje o dawnych zawodach.

Uzasadnienie realizacji zadania:

Inwestycja ta będzie służyła mieszkańcom oraz turystom

Odbiorcy projektu:

Odbiorcami projektu są mieszkańcy danej wsi i pobliskich miejscowości oraz osoby przyjezdne.

Oczekiwane rezultaty:

- zaspokojenie potrzeb społeczeństwa
- promocja obszaru

4. Budowa ścieżki rowerowej i alejki spacerowej

W ramach inwestycji zostanie dokonana inwentaryzacja najciekawszych elementów krajobrazu i przyrody.

Uzasadnienie realizacji zadania:

Inwestycja ta będzie służyć wszystkim mieszkańcom miejscowości i okolic. Wzrośnie atrakcyjność dla turystów chcących spędzić wolny czas w tej miejscowości.

Odbiorcy projektu:

Odbiorcami projektu są mieszkańcy wsi, przyjezdni.

Oczekiwane rezultaty:

- zaspokojenie potrzeb społeczeństwa
- poprawa stanu bezpieczeństwa
- zmiana estetyki wsi
- wzrost atrakcyjności turystycznej miejscowości

5. Zagospodarowanie ciek w wodnego (strugi) i zaprojektowanie terenów zielonych

Projekt ten zakłada zagospodarowanie terenu obejmującego naturalny ciek wodny. Inwestycja ta przewiduje posadzenie krzewów i zasianie trawy oraz budowę „małej infrastruktury”.

Uzasadnienie realizacji zadania:

Inwestycja ta będzie służyła wszystkim mieszkańcom wsi i okolic. A także przyczyni się do powstania zainteresowania ze strony turystów.

Odbiorcy projektu:

Odbiorcami projektu są mieszkańcy danej miejscowości, sąsiednich wsi i turyści.

Oczekiwane rezultaty:

- zaspokojenie potrzeb mieszkańców
- zmiana estetyki wsi
- wzrost atrakcyjności turystycznej miejscowości

V. Szacunkowy kosztorys i harmonogram planowanych przedsięwzięć

Lp.	Nazwa zadania	Szacunkowy koszt (w zł)	Planowany harmonogram realizacji zadania
1	Budowa placu zabaw wraz z wyposażeniem oraz elementami siłowni na świeżym powietrzu	45 000	2014 - 2015
2	Remont świetlicy	60 000	2016 - 2018
3	Wykonanie „Drzewa majowego”- informator o dawnych zawodach	10 000	2015
4	Budowa ścieżki rowerowej i alejki spacerowej	110 000	2015 - 2018
5	Zagospodarowanie cieku wodnego (strugi) i zaprojektowanie terenów zielonych	60 000	2016 - 2021

VI. Charakterystyka obszarów o szczególnym znaczeniu dla zaspokajania potrzeb mieszkańców.

W miejscowości Włoszczowice znajduje się jeden obszar o szczególnym znaczeniu dla zaspokajania potrzeb mieszkańców. Obszarem tym jest kompleks zawierający szkołę, przedszkole, boisko sportowe oraz tereny wokół zbiornika wodnego. Obiekty te zlokalizowane w centrum miejscowości są miejscem, sprzyjającym zaspokojeniu potrzeb mieszkańców, sprzyjają

nawiązywaniu kontaktów społecznych, jak również rozwojowi kultury fizycznej. Odbywają się tu między innymi treningi miejscowego klubu ULKS Włoszczowice. Działania, spotkania, koncerty odbywające się na tym obszarze przyczyniają się do zachowania dziedzictwa kulturowego oraz podniesienia atrakcyjności turystycznej regionu oraz promowaniu lokalnych tradycji, zwyczajów.

Przewodniczący

Rady Gminy



Ryszard Chrobot

PLAN ODNOWY MIEJSCOWOŚCI WOLA ŻYDOWSKA GMINA KIJE NA LATA 2014-2021

I. Charakterystyka miejscowości oraz planowane kierunki rozwoju:

Wola Żydowska - w średniowieczu wolą nazywano zwolnienie od czynszów, świadczeń, robocizn, czasem dziesięcin nadawane zazwyczaj przy zakładaniu miasta bądź wsi. Ułatwienia takie obejmowały okres od lat kilku – w wypadku osady zakładanej na gruntach zagospodarowanych, do kilkunastu – przy kolonizowaniu terenów leśnych, wymagających karczunku. Od tych zwolnień wiele wsi lokowanych na prawie niemieckim uzyskiwało nazwę Wola. Zazwyczaj łączono ją z imieniem pana gruntu lub zasadzcy (sołtysa) lub też z pobliską miejscowością. Wolę Żydowską założył w XV wieku właściciel wsi Żydów, jest więc ona świadectwem jego akcji kolonizacyjnej.

II. Inwentaryzacja zasobów służąca ujęciu stanu rzeczywistego:

Środowisko przyrodnicze, walory krajobrazu:

Wieś położona w pobliżu lasu, zdrowe powietrze, dobre nasłonecznienie.

Szata roślinna- sosny, dęby, buki, modrzewie, duża różnorodność roślinna w pobliskim lesie.

Świat zwierzęcy- zające, sarny, lisy.

Wody powierzchniowe- ciek wodny.

Podłoże, warunki hydrogeologiczne- liczne ciek wodne, wychodnie wapieni jurajskich, złoża wapieni jurajskich

Gleby- słabe IV, V, VI klasa, piaski, szaroziemie, rędziny

Walory położenia- dobry dojazd, wieś leży w sąsiedztwie lasu

Środowisko kulturowe:

Walory architektury wiejskiej- piękne płoty drewniane, betonowe i kamienne

Walory ukształtowania przestrzeni publicznej- stare budownictwo zamiera w to miejsce pojawiają się nowe murowane domy z wodą, gazem i elektrycznością.

Dawne zawody- kowal, stolarz, zdun, szewc.

Obiekty i tereny:

Działki pod zabudowę- według miejscowego planu zagospodarowania przestrzennego gminy są wyznaczone działki pod budownictwo zagrodowe z dopuszczeniem zabudowy jednorodzinnej.

Gospodarka, rolnictwo:

Gospodarstwa rolne- indywidualne

Uprawy hodowlane- zboża, warzywa, trzoda chlewna, bydło, drób

Mieszkańcy, kapitał społeczny:

Związki i Stowarzyszenia- Koło Gospodyń Wiejskich

Inne- mieszkańcy zaangażowani w życie kulturalne i społeczne.

III. Ocena mocnych i słabych stron miejscowości:

Mocne strony:

- czyste powietrze
- lasy
- cisza
- bezpieczeństwo
- pomoc sąsiedzka
- dbałość o posesje
- położenie przy lasach
- potrawy lokalne
- wodociąg

Słabe strony:

- bezrobocie
- brak telefonów stacjonarnych
- ubożenie społeczeństwa
- mały dostęp do życia kulturalnego

IV. Opis planowanego przedsięwzięcia:

- **Wizja rozwoju wsi:**

Wieś Wola Żydowska nowoczesną i bezpieczną wsią rolniczą

Program rozwoju wsi:

1. Budowa placu zabaw wraz z wyposażeniem oraz elementami siłowni na świeżym powietrzu.
2. Budowa ścieżki rowerowej i alejki spacerowej.
3. Modernizacja dróg transportu rolniczego

4. Remont świetlicy wiejskiej

PRIORYTET 1 – ZASPOKOJENIE POTRZEB SPOŁECZNYCH I KULTURALNYCH

1. CEL Rozwój infrastruktury społecznej:

- Budowa placu zabaw wraz z wyposażeniem oraz elementami siłowni na świeżym powietrzu.

1. Budowa placu zabaw wraz z wyposażeniem oraz elementami siłowni na świeżym powietrzu.

Zadanie to polega na budowie i wyposażeniu placu zabaw dla dzieci wraz z elementami siłowni na świeżym powietrzu..

Uzasadnienie realizacji zadania:

Zostaną zaspokojone potrzeby mieszkańców. Nastąpi poprawa bezpieczeństwa dzieci podczas zabawy a także stworzy dodatkowe warunki dorosłym w sprawowaniu opieki nad bawiącymi się dziećmi oraz stworzone warunki do rozwoju kultury fizycznej wśród wszystkich mieszkańców.

Odbiorcy projektu:

Odbiorcami projektu są mieszkańcy wsi a w szczególności dzieci jak również osoby przyjezdne.

Oczekiwane rezultaty:

- zaspokojenie potrzeb mieszkańców
- poprawa jakości życia mieszkańców
- wzrost atrakcyjności turystycznej
- rozwój fizyczny mieszkańców

2. Budowa ścieżki rowerowej i alejki spacerowej.

W ramach inwestycji zostanie dokonana inwentaryzacja najciekawszych elementów krajobrazu i przyrody

Uzasadnienie realizacji zadania:

Zostaną wyeksponowane miejsca atrakcyjne turystycznie o bardzo osobliwych walorach przyrodniczych.

Odbiorcy projektu:

Odbiorcami projektu są mieszkańcy wsi oraz przyjezdni. Ponadto projekt ten będzie oddziaływał na okoliczne miejscowości.

Oczekiwane rezultaty:

- wzrost atrakcyjności turystycznej miejscowości
- zaspokojenie potrzeb społecznych i kulturalnych
- promowanie obszarów wiejskich

3. Modernizacja dróg transportu rolniczego.

Poprawa stanu dróg transportu rolniczego dotyczy dróg na terenie miejscowości.

Uzasadnienie realizacji zadania:

Poprawa stanu dróg transportu rolniczego jest konieczna ze względu na nienajlepszy ich stan, powodujący utrudnienia w komunikacji, a w szczególności dla lokalnych rolników m.in. przy pracach polowych.

Odbiorcy projektu:

Odbiorcami projektu są mieszkańcy wsi, a także okolicznych sołectw.

Oczekiwane rezultaty:

- poprawa stanu bezpieczeństwa
- poprawa warunków życia i pracy
- zaspokojenie potrzeb społeczeństwa

4. Remont Świetlicy

Zadanie obejmuje wykonanie centralnego ogrzewania oraz łazienek w budynku świetlicy wiejskiej.

Uzasadnienie realizacji zadania:

Inwestycja ta zaspokoi potrzeby mieszkańców, która będzie mogła korzystać z pomieszczeń budynku.

Odbiorcy projektu:

Odbiorcami projektu są mieszkańcy wsi i okolic a także osoby przyjezdne.

Oczekiwane rezultaty:

- zaspokojenie potrzeb społeczeństwa
- poprawa warunków życia
- wzrost atrakcyjności turystycznej

V. Szacunkowy kosztorys i harmonogram planowanych przedsięwzięć

Lp.	Nazwa zadania	Szacunkowy koszt (w zł)	Planowany harmonogram realizacji zadania
1	Budowa placu zabaw wraz z wyposażeniem oraz elementami siłowni na świeżym powietrzu	45 000	2014 - 2015
2	Budowa ścieżki rowerowej i alejki spacerowej	95 000	2016 - 2021
3	Modernizacja dróg transportu rolniczego	120 000	2015 - 2021
4	Remont świetlicy wiejskiej	90 000	2015 - 2021


VI. Charakterystyka obszarów o szczególnym znaczeniu dla zaspokajania potrzeb mieszkańców.

W miejscowości Wola Żydowska znajduje się jeden obszar o szczególnym znaczeniu dla zaspokajania potrzeb mieszkańców. Obszarem tym jest kompleks zawierający świetlicę wiejską, oraz boisko

sportowe. Obiekty te zlokalizowane w centrum miejscowości są miejscem, sprzyjającym zaspokojeniu potrzeb mieszkańców, sprzyjają nawiązywaniu kontaktów społecznych, jak również rozwojowi kultury fizycznej. Działania, spotkania, koncerty odbywające się na tym obszarze przyczyniają się do zachowania dziedzictwa kulturowego oraz podniesienia atrakcyjności turystycznej regionu oraz promowaniu lokalnych tradycji, zwyczajów.

Przewodniczący

Rady Gminy


Ryszard Chrobot

PLAN ODNOWY MIEJSCOWOŚCI WYMYSŁÓW GMINA KIJE NA LATA 2014-2021

I. Charakterystyka miejscowości oraz planowane kierunki rozwoju:

Wymysłów - W początkach XIX stulecia Wymysłów był folwarkiem liczącym w roku 1827 zaledwie dwa domy i 18 mieszkańców. Folwark należał do dóbr Glinka w gminie Gnojno powiatu stopnickiego, razem z Gorzkowem i przyległością Wygoda. W 1868 r. dołączono Wymysłów do dóbr Kije. Spis z 1921 r. wykazał tu 20 domów mieszkalnych i 112 osób. Przed wybuchem wojny liczba mieszkańców wzrosła do 120, ale w roku 1976 obniżyła się do 81, natomiast w 2004 nawet do 60.

II. Inwentaryzacja zasobów służąca ujęciu stanu rzeczywistego:

Środowisko przyrodnicze, walory krajobrazu:

Wieś malowniczo położona, dobre nasłonecznienie.

Szata roślinna- sosny, dęby, buki, modrzewie, duża różnorodność roślinna w pobliskim lesie.

Świat zwierzęcy- zające, sarny, lisy.

Podłoże, warunki hydrogeologiczne- liczne ciekły wodne, wychodnie wapieni jurajskich, złoża wapieni jurajskich

Gleby- słabe IV, V, VI klasa, piaski, szaroziemie, rędziny

Walory położenia- dobry dojazd, wieś leży w sąsiedztwie lasu

Środowisko kulturowe:

Walory architektury wiejskiej- piękne płoty drewniane, betonowe i kamienne

Walory ukształtowania przestrzeni publicznej- stare budownictwo zamiera w to miejsce pojawiają się nowe murowane domy z wodą, gazem i elektrycznością.

Dawne zawody- kowal, stolarz, zdun, szewc.

Obiekty i tereny:

Działki pod zabudowę- według miejscowego planu zagospodarowania przestrzennego gminy są wyznaczone działki pod budownictwo zagrodowe z dopuszczeniem zabudowy jednorodzinnej.

Gospodarka, rolnictwo:

Gospodarstwa Rolne- indywidualne

Uprawy hodowlane- zboża, warzywa, trzoda chlewna, bydło, drób

Mieszkańcy, kapitał społeczny:

Związki i Stowarzyszenia- Koło Gospodyń Wiejskich

Inne- mieszkańcy zaangażowani w życie kulturalne i społeczne.

III. Ocena mocnych i słabych stron miejscowości:

Mocne strony:

- czyste powietrze
- lasy
- cisza
- bezpieczeństwo
- pomoc sąsiedzka
- dbałość o posesje
- położenie przy lasach
- potrawy lokalne
- wodociąg
- kanalizacja sanitarna

Słabe strony:

- bezrobocie
- ubożenie społeczeństwa
- mały dostęp do życia kulturalnego

IV. Opis planowanego przedsięwzięcia:

- **Wizja rozwoju wsi:**

Wieś Wymysłów nowoczesną i bezpieczną wsią rolniczą

Program rozwoju wsi:

1. Budowa placu zabaw wraz z wyposażeniem oraz elementami siłowni na świeżym powietrzu.
2. Budowa ścieżki rowerowej i alejki spacerowej.
3. Modernizacja dróg transportu rolniczego

PRIORYTET 1 – ZASPOKOJENIE POTRZEB SPOŁECZNYCH I KULTURALNYCH

1. CEL Rozwój infrastruktury społecznej:

- Budowa placu zabaw wraz z wyposażeniem oraz elementami siłowni na świeżym powietrzu.

1. Budowa placu zabaw wraz z wyposażeniem oraz elementami siłowni na świeżym powietrzu.

Zadanie to polega na budowie i wyposażeniu placu zabaw dla dzieci wraz z elementami siłowni na świeżym powietrzu..

Uzasadnienie realizacji zadania:

Zostaną zaspokojone potrzeby mieszkańców. Nastąpi poprawa bezpieczeństwa dzieci podczas zabawy a także stworzy dodatkowe warunki dorosłym w sprawowaniu opieki nad bawiącymi się dziećmi oraz stworzone warunki do rozwoju kultury fizycznej wśród wszystkich mieszkańców.

Odbiorcy projektu:

Odbiorcami projektu są mieszkańcy wsi a w szczególności dzieci jak również osoby przyjezdne.

Oczekiwane rezultaty:

- zaspokojenie potrzeb mieszkańców
- poprawa jakości życia mieszkańców
- wzrost atrakcyjności turystycznej
- rozwój fizyczny mieszkańców

2. Budowa ścieżki rowerowej i alejki spacerowej.

W ramach inwestycji zostanie dokonana inwentaryzacja najciekawszych elementów krajobrazu i przyrody

Uzasadnienie realizacji zadania:

Zostaną wyeksponowane miejsca atrakcyjnie turystyczne o bardzo osobliwych walorach przyrodniczych.

Odbiorcy projektu:

Odbiorcami projektu są mieszkańcy wsi oraz przyjezdni. Ponadto projekt ten będzie oddziaływał na okoliczne miejscowości.

Oczekiwane rezultaty:

- wzrost atrakcyjności turystycznej miejscowości
- zaspokojenie potrzeb społecznych i kulturalnych
- promowanie obszarów wiejskich

3. Modernizacja dróg transportu rolniczego.

Poprawa stanu dróg transportu rolniczego dotyczy dróg na terenie miejscowości.

Uzasadnienie realizacji zadania:

Poprawa stanu dróg transportu rolniczego jest konieczna ze względu na nienajlepszy ich stan, powodujący utrudnienia w komunikacji, a w szczególności dla lokalnych rolników m.in. przy pracach polowych.

Odbiorcy projektu:

Odbiorcami projektu są mieszkańcy wsi, a także okolicznych sołectw.

Oczekiwane rezultaty:

- poprawa stanu bezpieczeństwa
- poprawa warunków życia i pracy
- zaspokojenie potrzeb społeczeństwa

V. Szacunkowy kosztorys i harmonogram planowanych przedsięwzięć


Lp.	Nazwa zadania	Szacunkowy koszt (w zł)	Planowany harmonogram realizacji zadania
1	Budowa placu zabaw wraz z wyposażeniem oraz elementami siłowni na świeżym powietrzu	45 000	2014-2015
2	Budowa ścieżki rowerowej i alejki spacerowej	95 000	2016 - 2021
3	Modernizacja dróg transportu rolniczego	120 000	2015-2021

VI. Charakterystyka obszarów o szczególnym znaczeniu dla zaspokajania potrzeb mieszkańców.

W miejscowości Wymysłów znajduje się jeden obszar o szczególnym znaczeniu dla zaspokajania potrzeb mieszkańców. Obszarem tym jest działka gminna znajdująca się w centrum miejscowości. Obszar ten jest miejscem, sprzyjającym zaspokojeniu potrzeb mieszkańców, sprzyja nawiązywaniu kontaktów społecznych, jak również rozwojowi kultury fizycznej. Działania, spotkania, koncerty odbywające się na tym obszarze przyczyniają się do zachowania dziedzictwa kulturowego oraz podniesienia atrakcyjności turystycznej regionu oraz promowaniu lokalnych tradycji, zwyczajów.

Przewodniczący

Rady Gminy


Ryszard Chrobot

PLAN ODNOWY MIEJSCOWOŚCI ŻYDÓWEK GMINA KIJE NA LATA 2014-2021

I. Charakterystyka miejscowości oraz planowane kierunki rozwoju:

Żydówek - W roku 1213 za zgodą kapituły krakowskiej biskup Wincenty Kadłubek przekazał jedną z prebend kościoła w Kijach kolegiacie kieleckiej. Nazywano ją odtąd Żydowską, ponieważ wieś Żydów miała stanowić główne uposażenie tej prebendy. Ale nie w całości lecz tylko w części. Część kościelną zaczęto określać jako „*Zydow parwa*”, tj. Żydów Mały, a ostatecznie w XVIII w. pojawił się Żydówek.

II. Inwentaryzacja zasobów służąca ujęciu stanu rzeczywistego:

Środowisko przyrodnicze, walory krajobrazu:

Wieś posiada park dworski, zdrowe powietrze, dobre nasłonecznienie.

Szata roślinna- sosny, dęby, buki, modrzewie, duża różnorodność roślinna w pobliskim lesie.

Świat zwierzęcy- zające, sarny, lisy.

Wody powierzchniowe- ciek wodny.

Podłoże, warunki hydrogeologiczne- liczne ciek wodne, wychodnie wapieni jurajskich, złoża wapieni jurajskich

Gleby- słabe IV, V, VI klasa, piaski, szaroziemy, rędziny

Walory położenia- dobry dojazd, wieś leży w sąsiedztwie lasu

Środowisko kulturowe:

Walory architektury wiejskiej- piękne płoty drewniane, betonowe i kamienne

Walory ukształtowania przestrzeni publicznej- stare budownictwo zamiera w to miejsce pojawiają się nowe murowane domy z wodą, gazem i elektrycznością.

Specyficzne nazwy- Żydów, Oględówek.

Dawne zawody- kowal, stolarz, zdun, szewc.

Obiekty i tereny:

Działki pod zabudowę- według miejscowego planu zagospodarowania przestrzennego gminy są wyznaczone działki pod budownictwo zagrodowe z dopuszczeniem zabudowy jednorodzinnej.

Gospodarka, rolnictwo:

Gospodarstwa Rolne- indywidualne

Uprawy hodowlane- zboża, warzywa, trzoda chlewna, bydło, drób

Mieszkańcy, kapitał społeczny:

Związki i Stowarzyszenia- Koło Gospodyń Wiejskich

Inne- mieszkańcy zaangażowani w życie kulturalne i społeczne.

III. Ocena mocnych i słabych stron miejscowości:

Mocne strony:

- czyste powietrze
- lasy
- park dworski
- cisza
- bezpieczeństwo
- pomoc sąsiedzka
- dbałość o posesje
- położenie przy lasach
- potrawy lokalne
- wodociąg

Słabe strony:

- bezrobocie
- brak telefonów stacjonarnych
- zubożenie społeczeństwa
- mały dostęp do życia kulturalnego

IV. Opis planowanego przedsięwzięcia:

- **Wizja rozwoju wsi:**

Wieś Żydówek nowoczesną i bezpieczną wsią rolniczą

Program rozwoju wsi:

1. Budowa placu zabaw wraz z wyposażeniem oraz elementami siłowni na świeżym powietrzu.

2. Budowa ścieżki rowerowej i alejki spacerowej.
3. Modernizacja dróg transportu rolniczego

PRIORYTET 1 – ZASPOKOJENIE POTRZEB SPOŁECZNYCH I KULTURALNYCH

1. CEL Rozwój infrastruktury społecznej:

- Budowa placu zabaw wraz z wyposażeniem oraz elementami siłowni na świeżym powietrzu.

1. Budowa placu zabaw wraz z wyposażeniem oraz elementami siłowni na świeżym powietrzu.

Zadanie to polega na budowie i wyposażeniu placu zabaw dla dzieci wraz z elementami siłowni na świeżym powietrzu..

Uzasadnienie realizacji zadania:

Zostaną zaspokojone potrzeby mieszkańców. Nastąpi poprawa bezpieczeństwa dzieci podczas zabawy a także stworzy dodatkowe warunki dorosłym w sprawowaniu opieki nad bawiącymi się dziećmi oraz stworzone warunki do rozwoju kultury fizycznej wśród wszystkich mieszkańców.

Odbiorcy projektu:

Odbiorcami projektu są mieszkańcy wsi a w szczególności dzieci jak również osoby przyjezdne.

Oczekiwane rezultaty:

- zaspokojenie potrzeb mieszkańców
- poprawa jakości życia mieszkańców
- wzrost atrakcyjności turystycznej
- rozwój fizyczny mieszkańców

2. Budowa ścieżki rowerowej i alejki spacerowej.

W ramach inwestycji zostanie dokonana inwentaryzacja najciekawszych elementów krajobrazu i przyrody

Uzasadnienie realizacji zadania:

Zostaną wyeksponowane miejsca atrakcyjnie turystyczne o bardzo osobliwych walorach przyrodniczych.

Odbiorcy projektu:

Odbiorcami projektu są mieszkańcy wsi oraz przyjezdni. Ponadto projekt ten będzie oddziaływał na okoliczne miejscowości.

Oczekiwane rezultaty:

- wzrost atrakcyjności turystycznej miejscowości
- zaspokojenie potrzeb społecznych i kulturalnych
- promowanie obszarów wiejskich

3. Modernizacja dróg transportu rolniczego.

Poprawa stanu dróg transportu rolniczego dotyczy dróg na terenie miejscowości.

Uzasadnienie realizacji zadania:

Poprawa stanu dróg transportu rolniczego jest konieczna ze względu na nienajlepszy ich stan, powodujący utrudnienia w komunikacji, a w szczególności dla lokalnych rolników m.in. przy pracach polowych.

Odbiorcy projektu:

Odbiorcami projektu są mieszkańcy wsi, a także okolicznych sołectw.

Oczekiwane rezultaty:

- poprawa stanu bezpieczeństwa
- poprawa warunków życia i pracy
- zaspokojenie potrzeb społeczeństwa

V. Szacunkowy kosztorys i harmonogram planowanych przedsięwzięć

Lp.	Nazwa zadania	Szacunkowy koszt (w zł)	Planowany harmonogram realizacji zadania
1	Budowa placu zabaw wraz z wyposażeniem oraz elementami siłowni na świeżym powietrzu	45 000	2014-2015
2	Budowa ścieżki rowerowej i alejki spacerowej	95 000	2016 - 2021
3	Modernizacja dróg transportu rolniczego	120 000	2015-2021

VI. Charakterystyka obszarów o szczególnym znaczeniu dla zaspokajania potrzeb mieszkańców.


W miejscowości Żydówek znajduje się jeden obszar o szczególnym znaczeniu dla zaspokajania potrzeb mieszkańców. Obszarem tym jest plac znajdujący się w centrum miejscowości. Obszar ten sprzyja zaspokojeniu potrzeb mieszkańców, nawiązywaniu kontaktów społecznych, jak również rozwojowi kultury fizycznej. Działania, spotkania, koncerty odbywające się na tym obszarze przyczyniają się do zachowania dziedzictwa

UZASADNIENIE

Do Uchwały Nr XLIX/323/14 Rady Gminy w Kijach z dnia 5 listopada 2014r. w sprawie zmiany Uchwały Nr XLIV/285/14 Rady Gminy w Kijach z dnia 18 czerwca 2014r. w sprawie zatwierdzenia Planów Odnowy Miejscowości: Borczyn, Czechów, Gartatowice, Gołuchów, Górki, Hajdaszek, Janów, Kije, Kliszów, Kokot, Lipnik, Rębów, Samostrzałów, Stawiany, Umianowice, Wierzbica, Włoszczowice, Wola Żydowska, Wymystów, Żydówek Gmina Kije.

Plany odnowy miejscowości zatwierdzone Uchwałą Nr XLIV/285/14 Rady Gminy w Kijach z dnia 18 czerwca 2014r. nie zawierały charakterystyki obszarów o szczególnym znaczeniu dla zaspokajania potrzeb mieszkańców. W związku z powyższym w dniach 15.10.2014 – 03.11.2014r. odbyły się zebrania wiejskie na których przedstawiono i omówiono Plany Odnowy Miejscowości uzupełnione o charakterystykę obszarów o szczególnym znaczeniu dla zaspokajania potrzeb mieszkańców. Na zebraniach tych przyjęto zmienione Plany Odnowy Miejscowości.

W celu wykorzystania inicjatywy mieszkańców, dla poprawy warunków i jakości życia na wsi, jak również dla możliwości ubiegania się o dofinansowanie zadań objętych w/w Planem podjęcie uchwały uznaje się za zasadne.

WÓJT

mgr Krzysztof Słonina