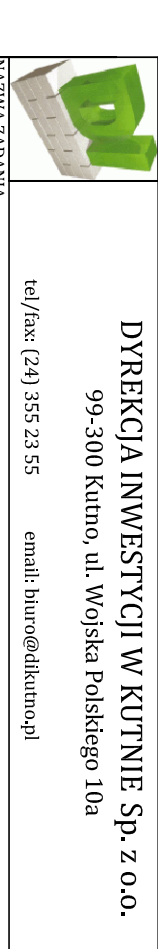
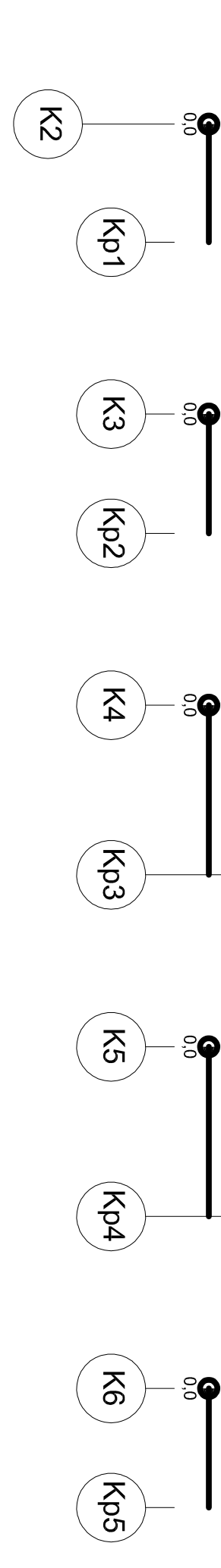
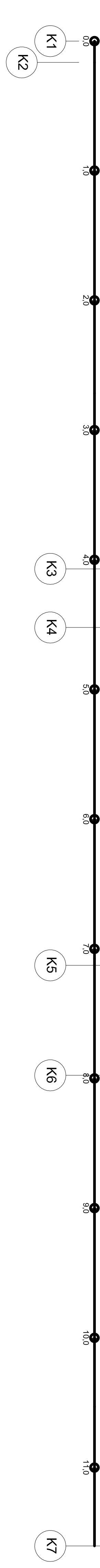


Poziom porównawczy 99,00 m n.p.m.

Rzędna terenu projektowanego	Rzędna terenu istniejącego	Rzędna dna kanaku	Zagiębnienie dna kanaku [m]	Odlęgności [m]	Średnice, materiał	Dłęgnść trasy [m]
105,70	105,70	103,51	2,19	0,00	PVC-U SDR34 J 200x5,9	0,00
105,70	105,70	103,53	2,17	1,66		1,66
106,00	106,00	103,73	2,27	4,09	39,04	4,09
106,05	106,05	103,75	2,30	4,53		4,53
106,10	106,10	103,88	2,22	7,27	26,05	7,27
106,30	106,30	103,92	2,38	7,96		7,96
106,30	106,30	104,11	2,19	11,05	36,29	11,05
106,30	106,30	104,11	2,19	11,05		11,05

Rzędna terenu projektowanego	Rzędna terenu istniejącego	Rzędna dna kanaku	Zagiębnienie dna kanaku [m]	Odlęgności [m]	Średnice, materiał	Dłęgnść trasy [m]
105,70	105,70	103,53	2,17	0,00	PVC-U SDR34 J 160x4,7	0,00
105,60	105,60	103,78	1,82	4,14		4,14
106,00	106,00	103,73	2,27	0,00	4,14	0,00
106,00	106,00	104,18	1,82	4,14		4,14
106,05	106,05	103,75	2,30	0,00	5,92	0,00
106,00	106,00	104,16	1,89	5,92		5,92
106,10	106,10	103,88	2,22	0,00	5,92	0,00
106,30	106,30	104,34	1,76	5,92		5,92
106,30	106,30	104,48	1,82	0,00	4,14	0,00
106,30	106,30	104,48	1,82	4,14		4,14



**DYREKCJA INWESTYCJI W KUTIMIE Sp. z o.o.**  
99-300 Kutno, ul. Wojska Polskiego 10a  
tel./fax: (24) 355 23 55 email: biuro@dykccja.pl

**INWESTOR:**  
GMINA KIERNOWIA  
ul. Sobocka 1a  
99-412 Kiernozia

**PROJEKTANT:**  
Ingr inż. Maciej  
DZIKOWSKI

**PROJEKT:**  
PROFIL PODŁUŻNY - SIECI KANALIZACJI SANITARNEJ

**SKALA:**  
1:100/200

**RYCINA:**  
Rys. 3

**DATA:**  
czerwiec 2019r.

**OPIS:**  
Budowa odcinka sieci wodociągowej i kanalizacji sanitarnej w ul. Przytargowej w miejscowości Kiernozia, gmina Kiernozia

**PROJEKTANT:**  
Ingr inż. Maciej  
DZIKOWSKI

**PROJEKT:**  
PROFIL PODŁUŻNY - SIECI KANALIZACJI SANITARNEJ

**RYCINA:**  
Rys. 3