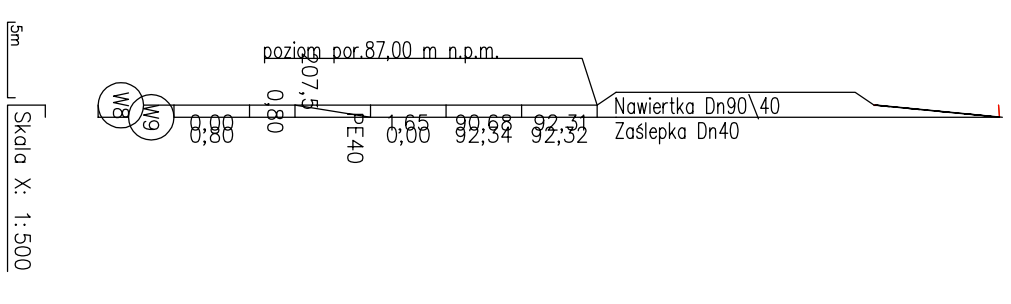
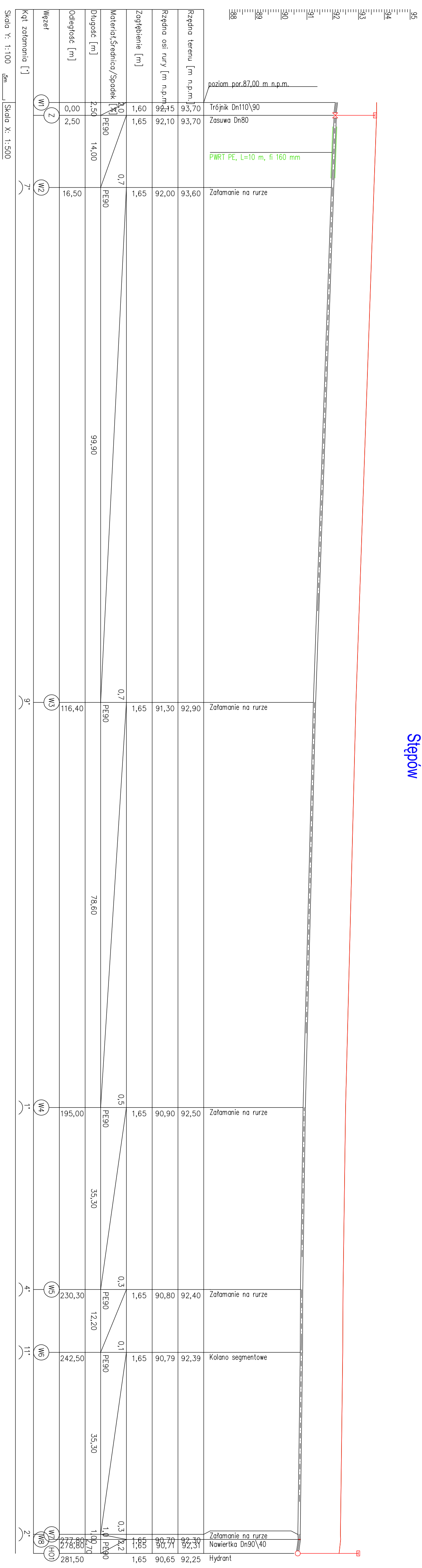



Stępów



Rzędna terenu [m n.p.m.]	93,70	93,70	92,90	92,50	92,40	92,39	92,31	92,25
Rzędna osi rury [m n.p.m.]	92,15	92,10	91,30	90,90	90,80	90,79	90,70	90,65
Zagłębienie [m]	1,60	1,65	1,65	1,65	1,65	1,65	1,65	1,65
Materiał: Średnica/Spodek [m]	PE90	PE90	PE90	PE90	PE90	PE90	PE90	PE90
Długość [m]	2,50	14,00	99,90	78,60	35,30	12,20	35,30	1,00
Odległość [m]	0,00	2,50	16,50	116,40	195,00	230,30	242,50	277,80
Węzeł	W1	Z	W2	W3	W4	W5	W6	W7 (H0)
Kąt załamania [°]			7	9	1	4	11	2


DYREKCJA INWESTYCJI W KUTCHIE Sp. z o.o.
 99-300 Kutno, ul. Wojska Polskiego 10a
 tel/fax: (024) 355 23 55 email: dkturao@wypl www: dkturao.wypl

Budowa 4 odcinków sieci wodociągowej w gminie Kiernozja
 INWESTOR: **GINA KIERNOZIA** DATA: maj 2019r
 ul. Sobocka 1a, 99-412 Kiernozja
 NAZWA PRACY: **Profil sieci wodociągowej** SKALA: 1:500
 IMIĘ I NAZWISKO: PODPIS: NR PRACY:

mgr inż. Zbigniew Cebula
 upr. WU5200 - samitame
 7