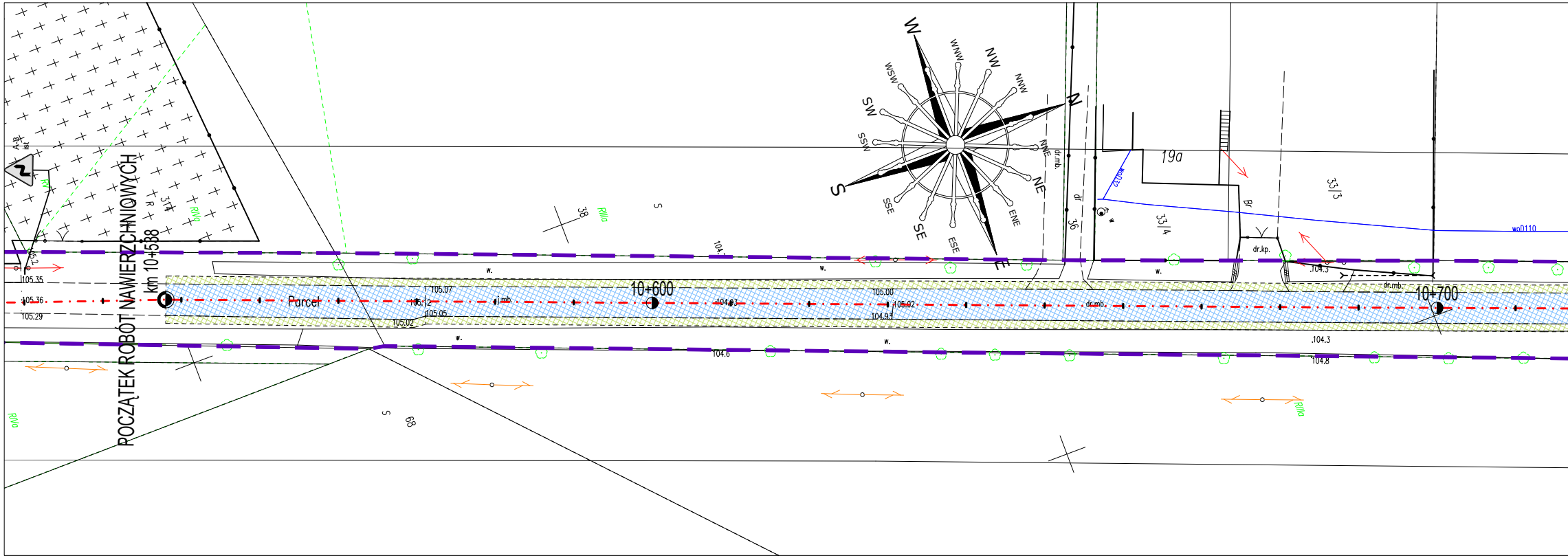
POCZĄTEK ROBÓT NAWIERZCHNIOWYCH
km 10+538
10+600
10+700
Parcel
N
NNE
NE
ENE
E
ESE
SE
SSE
S
SSW
SW
WSW
W
WNW
NW
NNW
19a
33/3
33/4
36
38
68
31
RIIIa
RIVa
RIVa
Br
dr
dr.mb.
dr.kp.
w.
s
R
A-8
ist
wo.D110
105.35
105.36
105.29
105.07
105.12
105.05
105.02
104.93
105.00
105.02
104.93
104.6
104.3
104.3
104.8
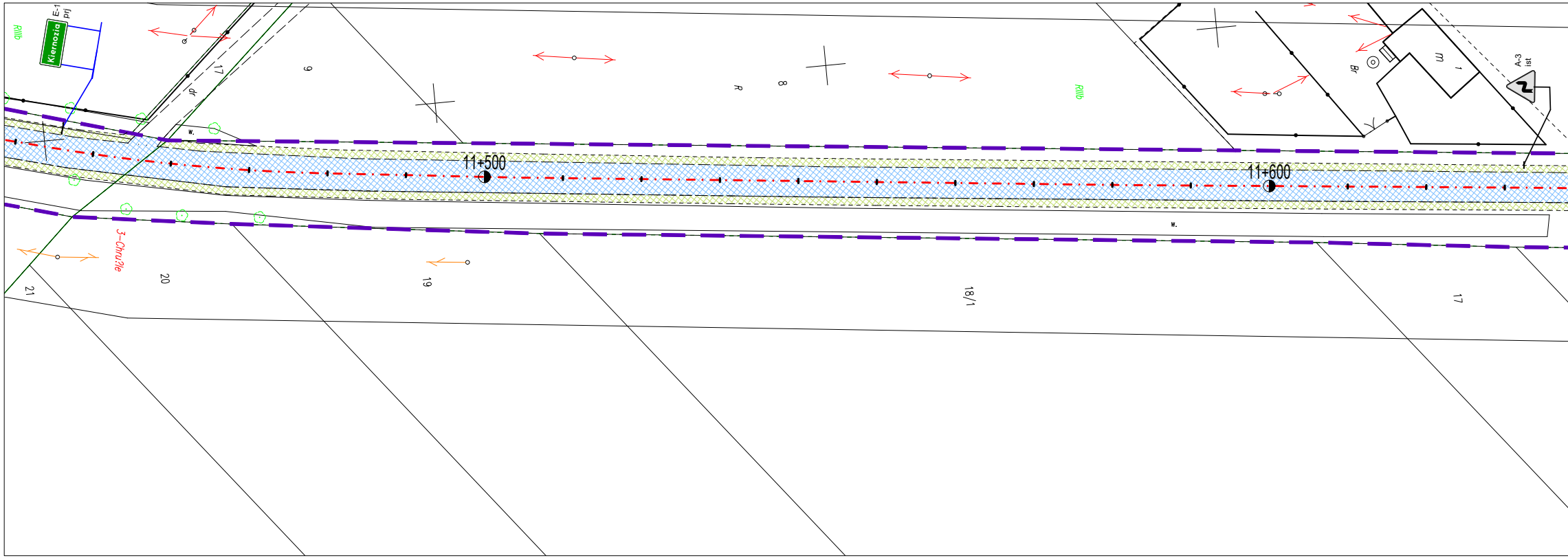
11+500
11+600
Kiernozia
E-1
prj
A-3
ist
3-Chruśle
RIIIb
RIIIb
Br
dr
w.
R
m
9
8
17
17
18/1
19
20
21

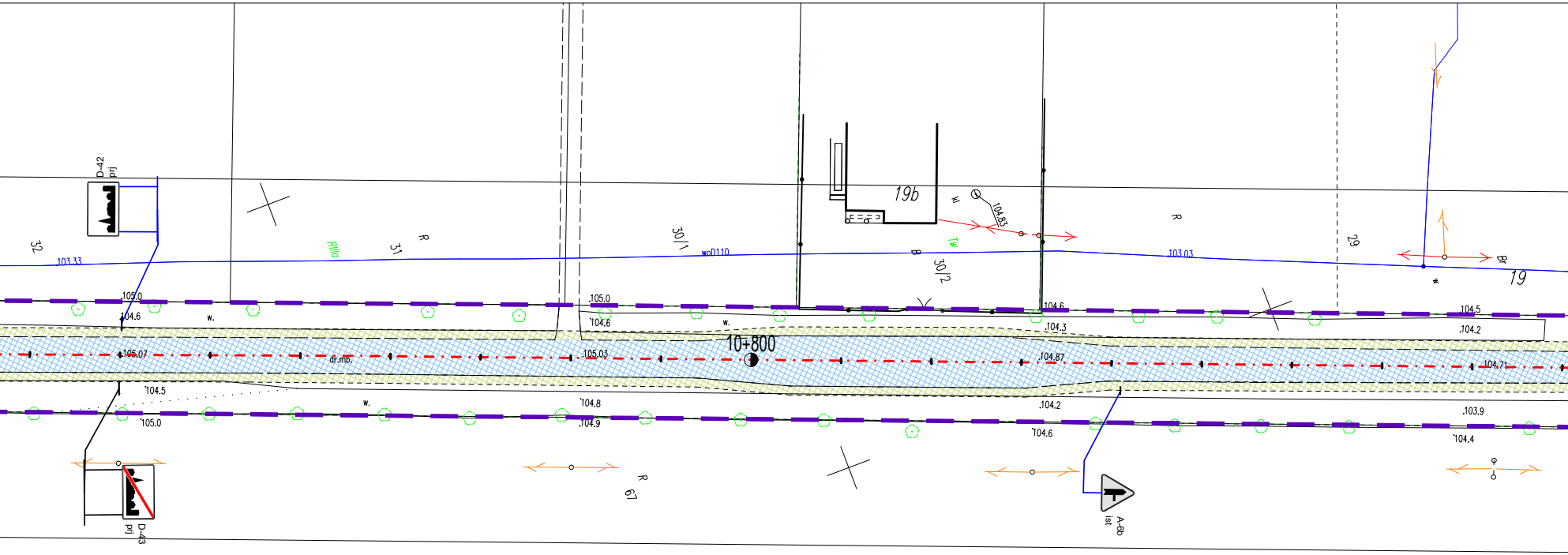
D-42
prj
32
103.33
RMo
31
R
30/1
woD110
19b
w
104.83
Tw
B
30/2
R
103.03
29
Br
19
105.0
104.6
w.
105.07
dr.mb.
104.5
105.0
105.0
104.6
105.03
10+800
w.
104.8
104.9
104.6
104.3
104.87
104.2
104.6
104.5
104.2
104.71
103.9
104.4
R
67
D-43
prj
A-6b
ist

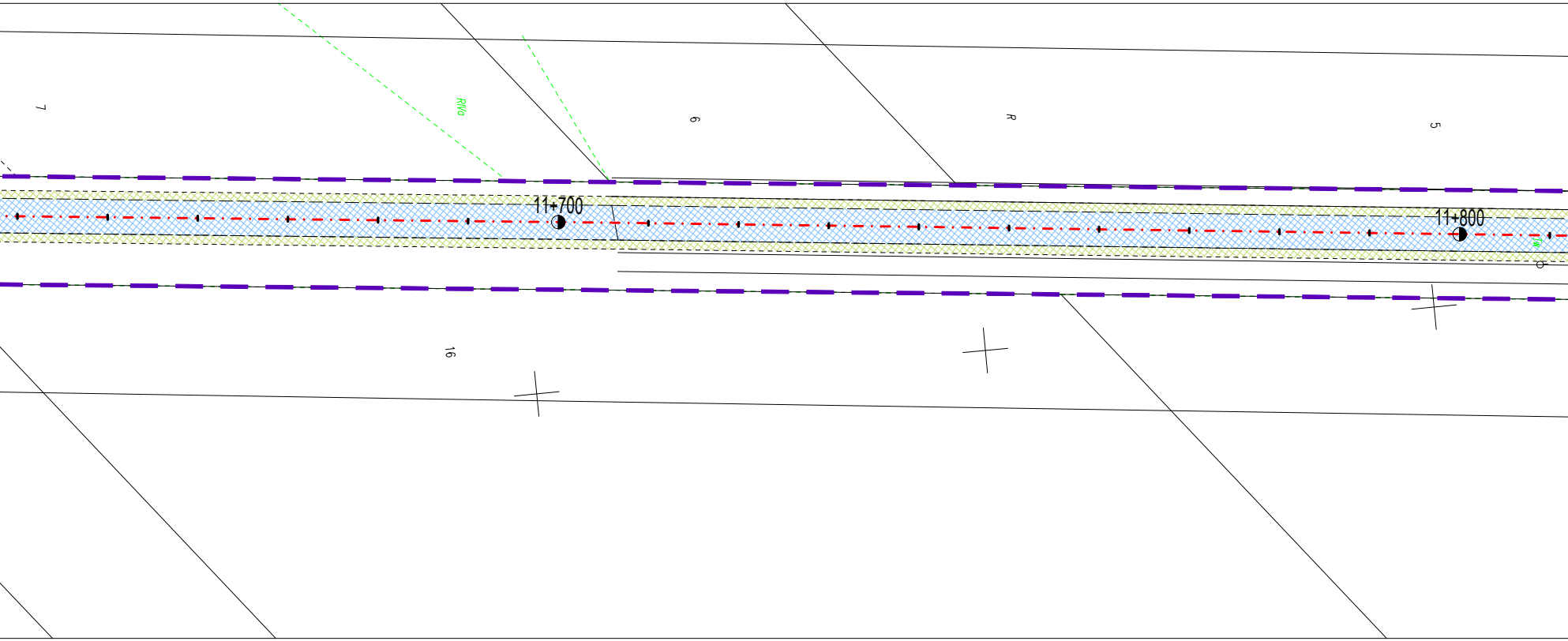
7
RMo
6
R
5
11+700
11+800
16

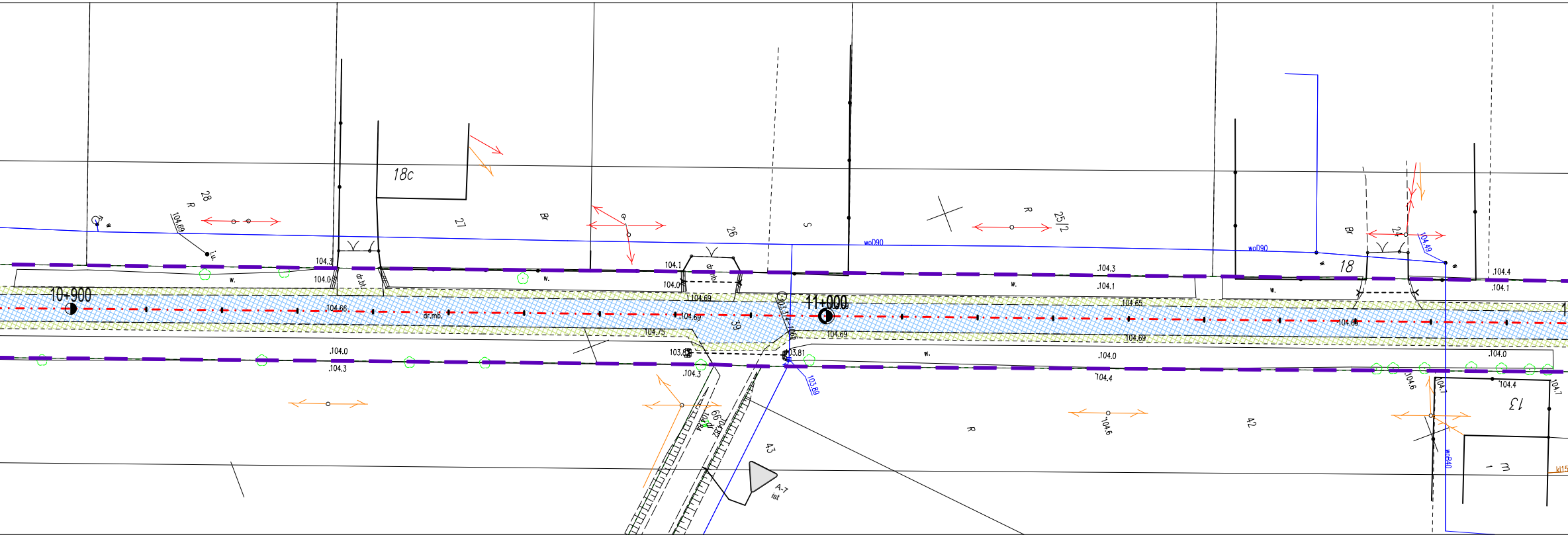

10+900
11+000
18c
28
R
104.69
i.u.
27
Br
26
S
25/2
R
Br
24
18
woD90
woD90
104.49
104.3
104.0
dr.bt.
104.1
104.0
dr.mb.
104.66
dr.mb.
104.69
104.69
39
104.75
104.0
104.3
103.81
103.89
104.3
103.69
43
A-7
ist
104.3
104.1
104.65
104.69
104.0
104.4
42
R
104.6
104.4
104.1
104.69
104.0
104.4
104.6
104.7
104.4
104.7
13
woB40
m
w.
w.
w.
w.
kl15

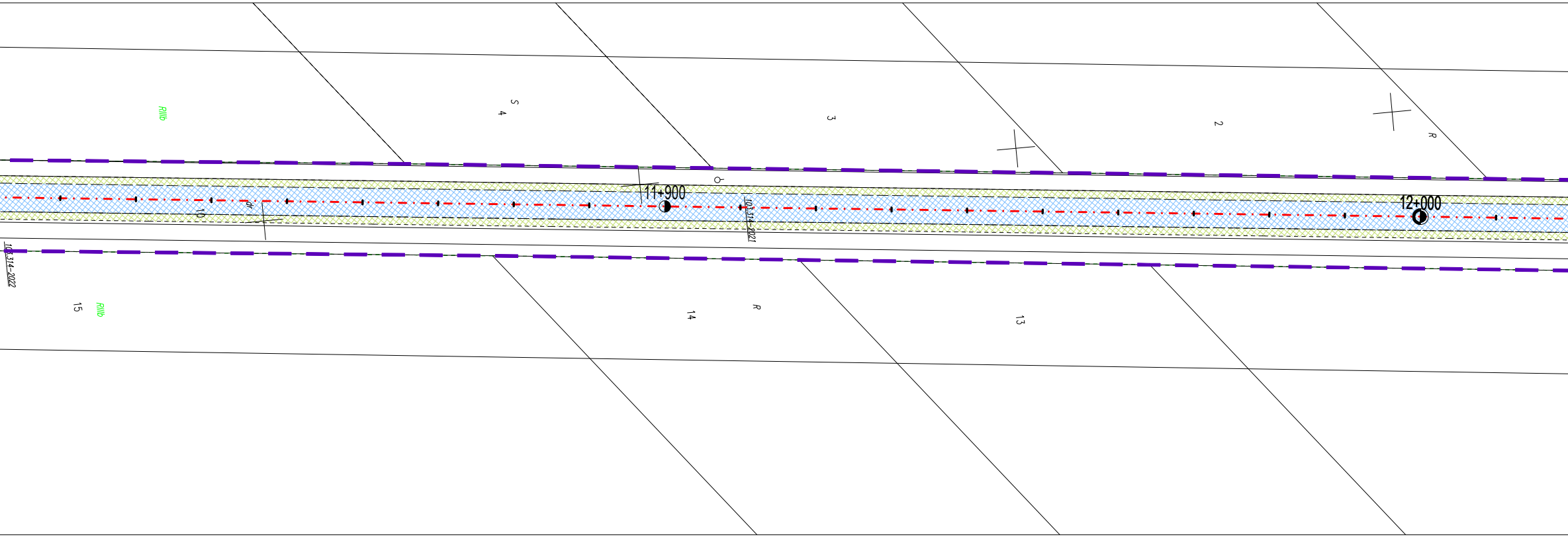

11+900
12+000
R/IIIb
S
4
3
2
R
10
dr
103.314-2021
103.314-2022
15
R/IIIb
14
R
13

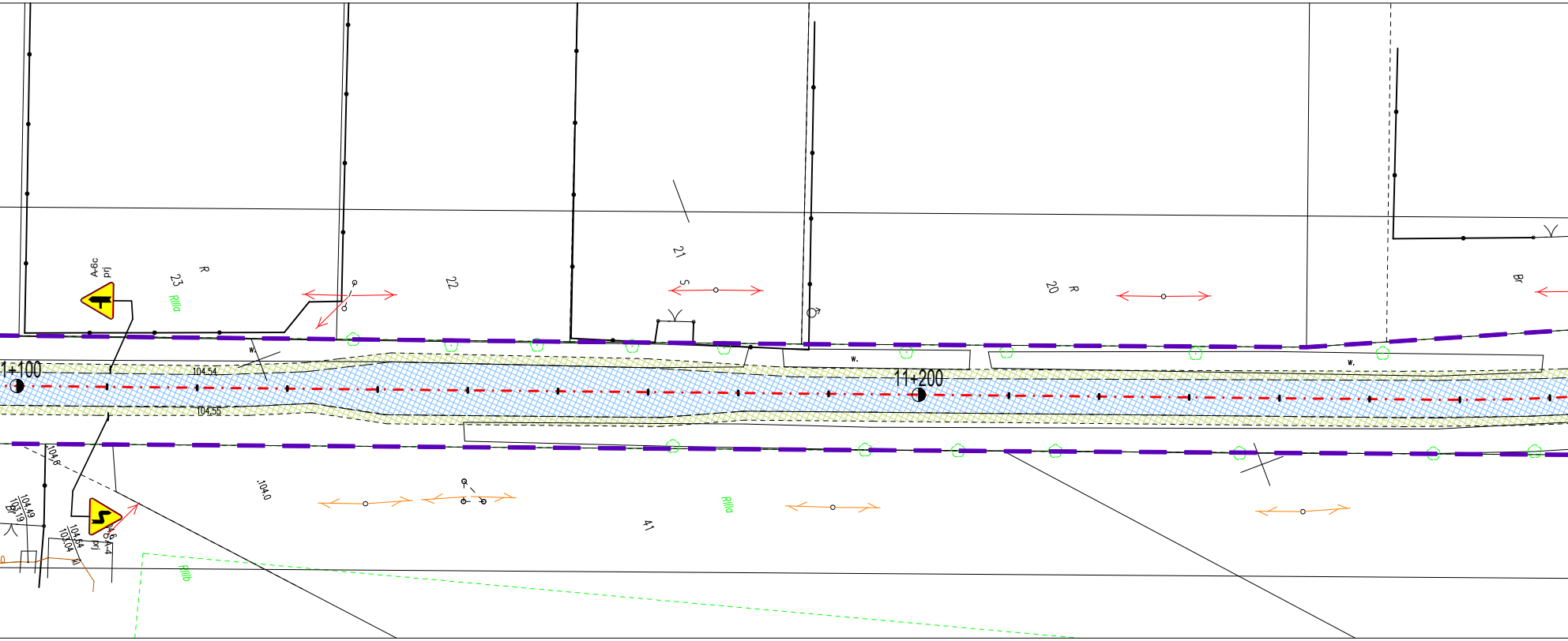

A-6c
prj
23
R
RIIIa
22
21
S
20
R
Br
w.
1+100
104.54
104.55
11+200
w.
w.
104,8
104.49
103.19
Br
104.64
103.04
A-4
prj
Kl
.104.0
RIIIb
RIIIa
41

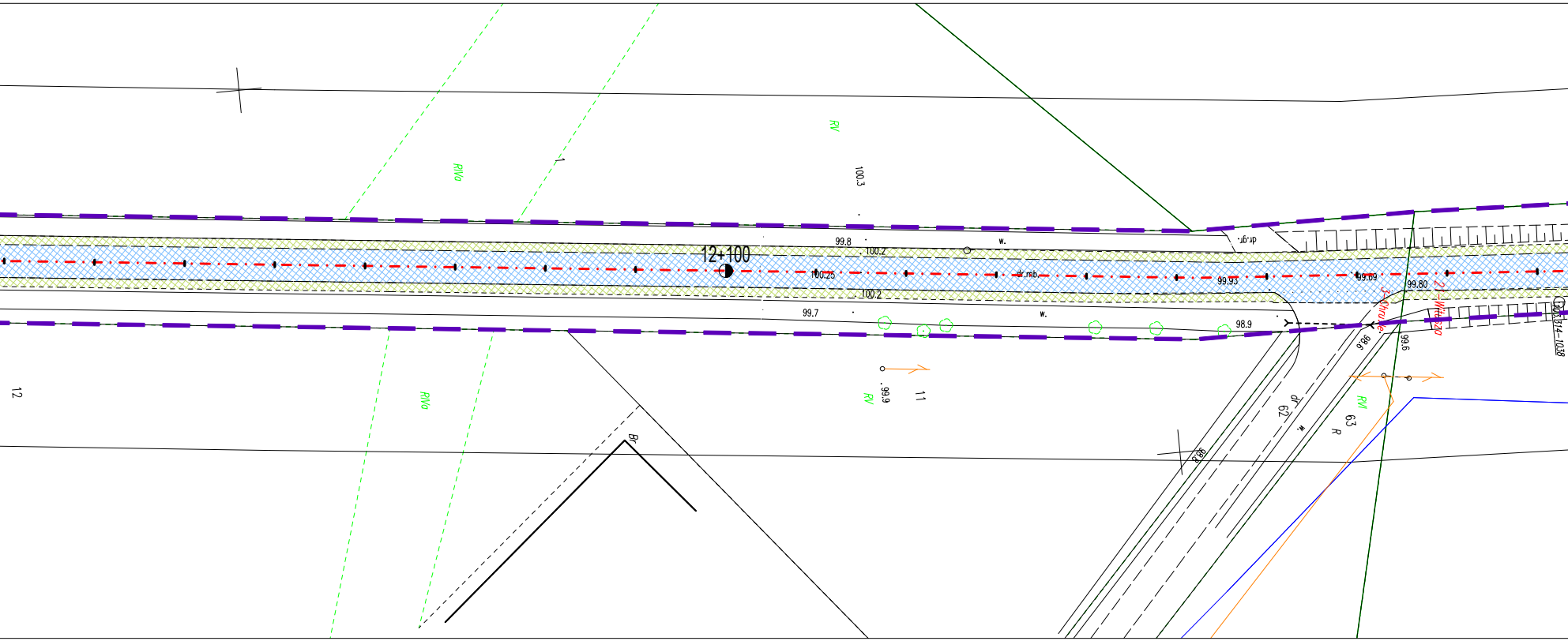

RV
RIVa
1
100.3
99.8
100.2
w.
dr.gr.
12+100
100.25
dr.mb.
99.93
99.69
99.80
100.2
99.7
w.
98.9
3-Chrusle.
27-Witusza
98.6
99.6
314-1038
.99.9
RV
11
RIVa
12
Br
98.8
dr
62
w.
RVI
63
R

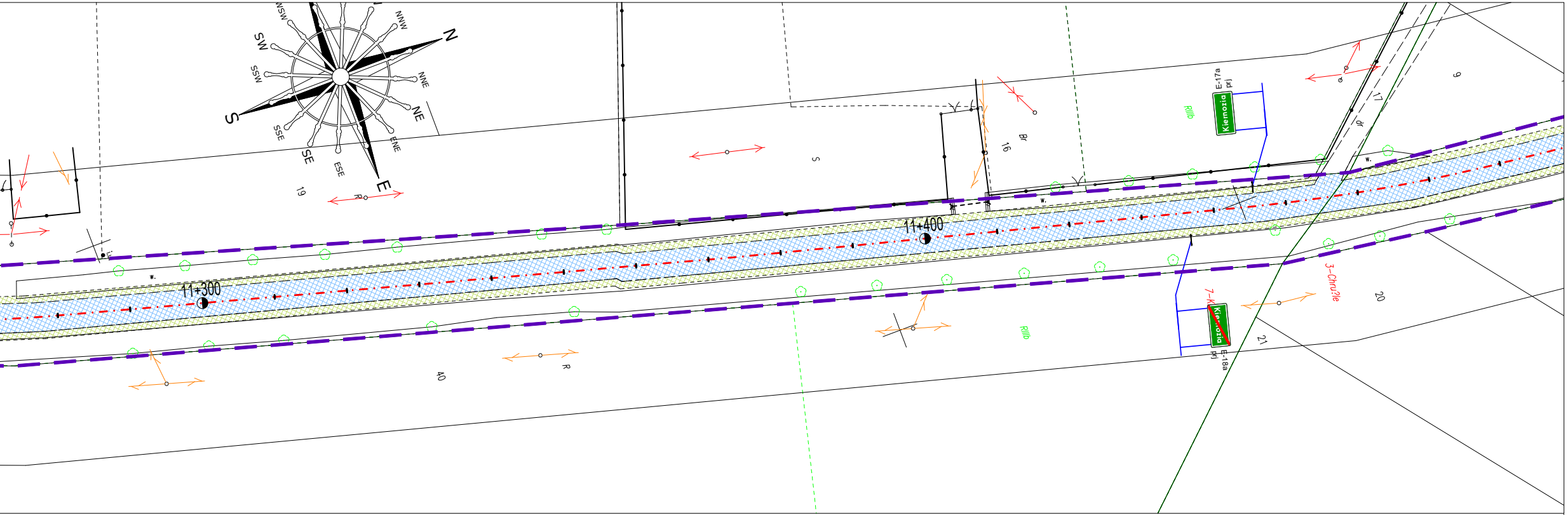
11+300
11+400
Kiernozia
E-17a
E-18a
N
NNE
NE
ENE
E
ESE
SE
SSE
S
SSW
SW
WSW
NNW

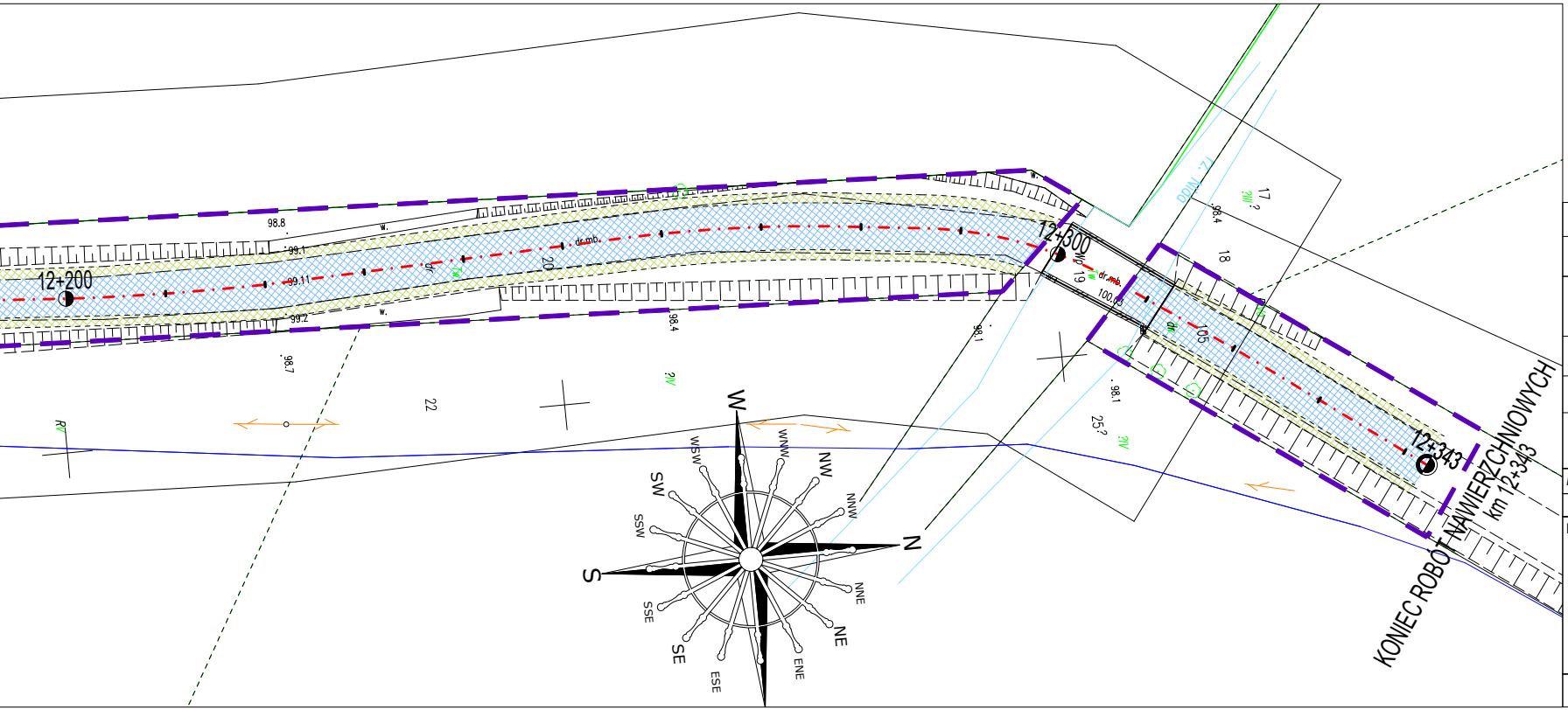
12+200
12+300
12+343
KONIEC ROBÓT NAWIERZCHNIOWYCH
km 12+343
W
WNW
NW
NNW
N
NNE
NE
ENE
E
ESE
SE
SSE
S
SSW
SW
WSW

LEGENDA

▨ - proj. nawierzchnia jezdni drogi powiatowej z betonu asfaltowego

▨ - proj. nawierzchnia poboczy drogi powiatowej z kruszywa łamanego

— — - granice pasa drogowego - granice opracowania

Nazwa zadania: Droga powiatowa nr 2709E Kiernozia - Witusza - przebudowa i nakładka

Nazwa opracowania: PROJEKT TECHNICZNY

roads projekt
Martyna Szewczyk
ul. Iwaszkiewicza 4/2
96-100 Skierniewice

Inwestor:
Powiatowy Zarząd Dróg i Transportu
ul. Jana Pawła II 173/175 99-400 Łowicz

Nazwa obiektu: Remont drogi powiatowej nr 2709E

Adres inwestycji: gm. Kiernozia pow. łowicki woj. łódzkie

Tytuł rysunku: Plan sytuacyjny

Stadium P.T.

Funkcja	*Imię i nazwisko*	Podpis
BRANŻA DROGOWA		
Projektował:	mgr inż. Marcin Szewczyk upr. bud. nr LOD/2128/POOD/13 do projektowania bez ograniczeń w specjalności drogowej upr. bud. nr LOD/2688/OWOD/15 do kierowania robotami budowlanymi bez ograniczeń w specjalności inżynieryjnej drogowej	

Nr rys. 2

Data: maj 2018 r.

Skala: 1:500