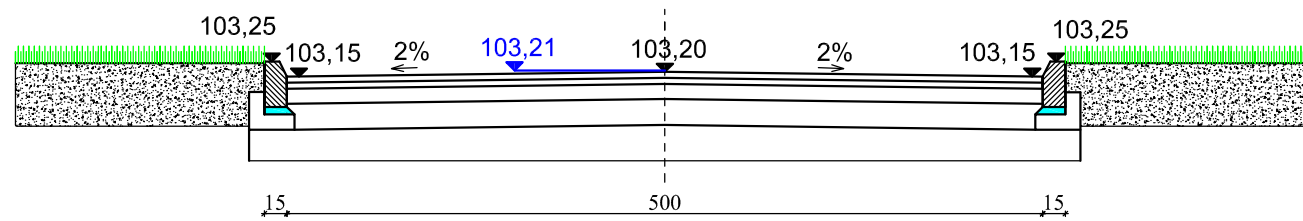
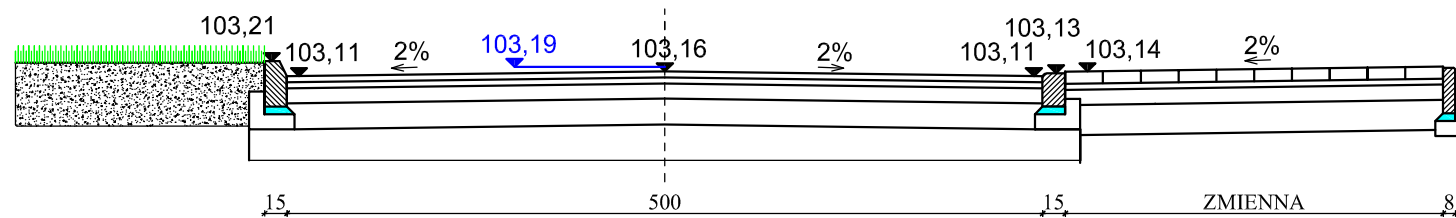


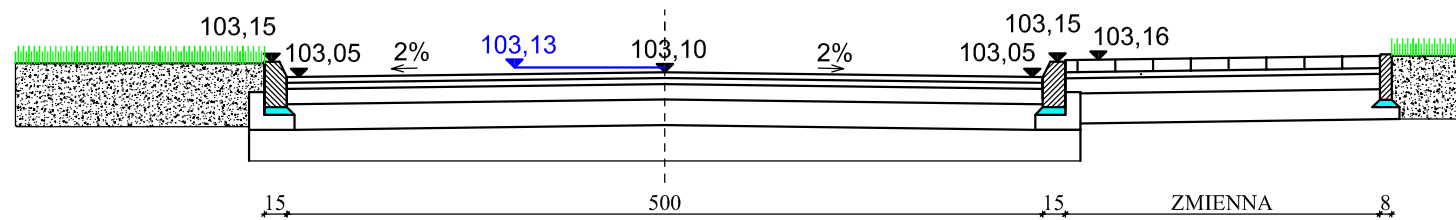
ODCINEK 1 km 0 + 000,00



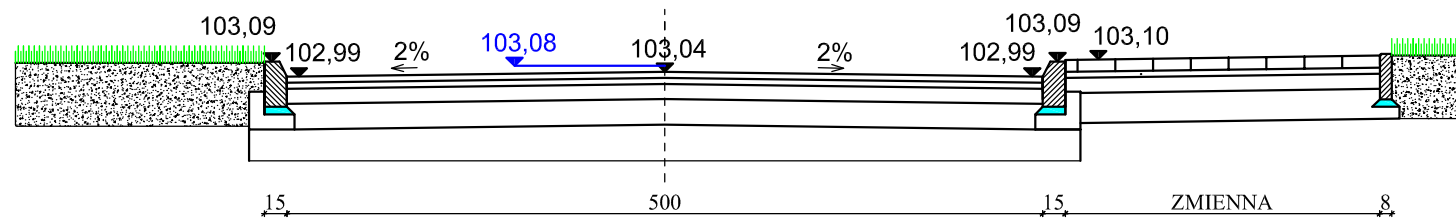
ODCINEK 1 km 0 + 017,00



ODCINEK 1 km 0 + 042,00



ODCINEK 1 km 0 + 064,00



▼ rzędna terenu istniejąca

▼ rzędna terenu projektowana



DYREKCJA INWESTYCJI W KUTNIE Sp. z o.o.  
99-300 Kutno, ul. Wojska Polskiego 10a

tel/fax: (024) 355 23 55 email: dikutno@wp.pl www: dikutno.prv.pl

NAZWA ZADANIA:

Przebudowa nawierzchni drogi na oś. Tadeusza Kościuszki w Kiernozi

INWESTOR:

**GMINA KIERNOZIA**  
ul. Sobocka 1a, 99-412 Kiernozia

DATA:

marzec  
2019r

NAZWA RYSUNKU:

Przekroje poprzeczne

SKALA:

1:50

IMIĘ I NAZWISKO:

*mgr inż. Stanisław Sobczak*  
*Krzysztof Kamiński*

PODPIS:

NR. RYSUNKU:

5