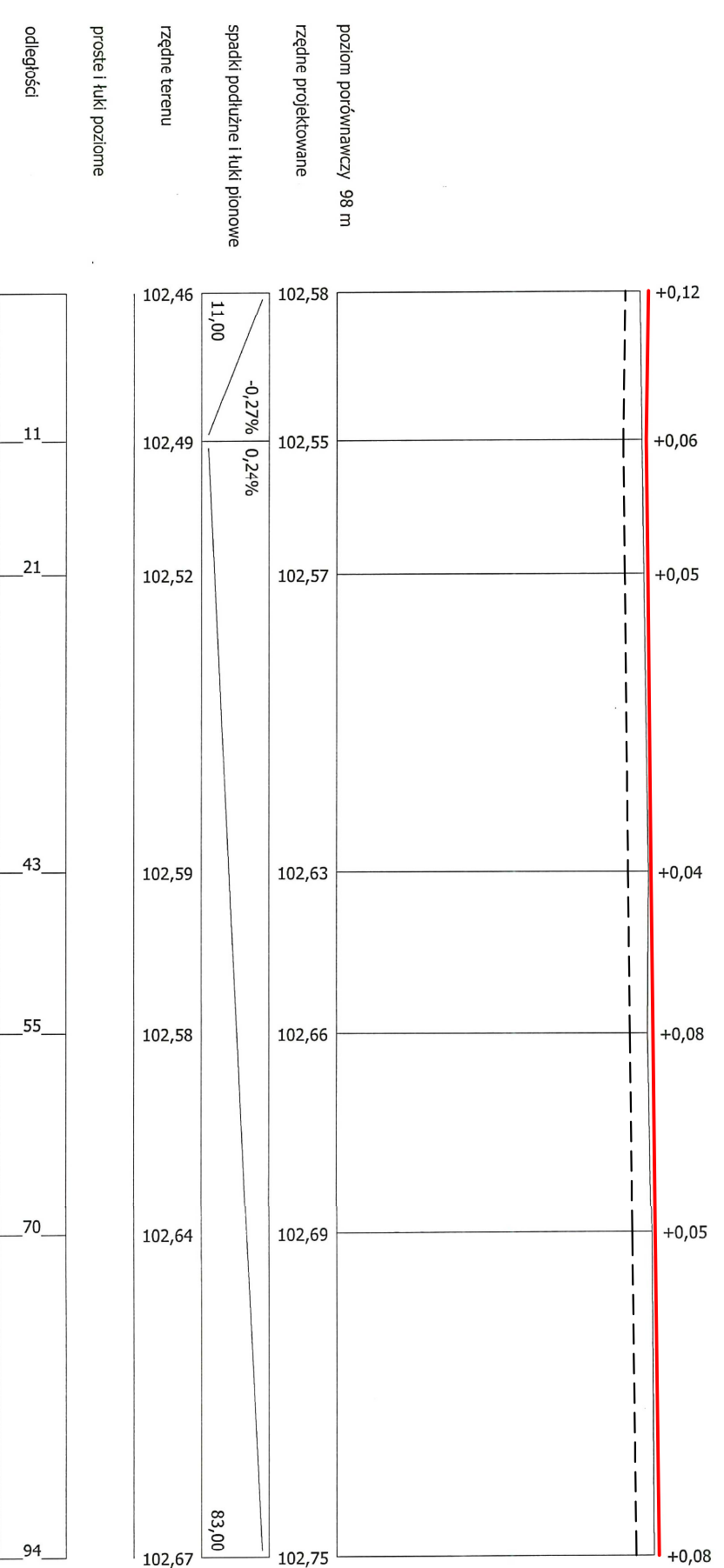
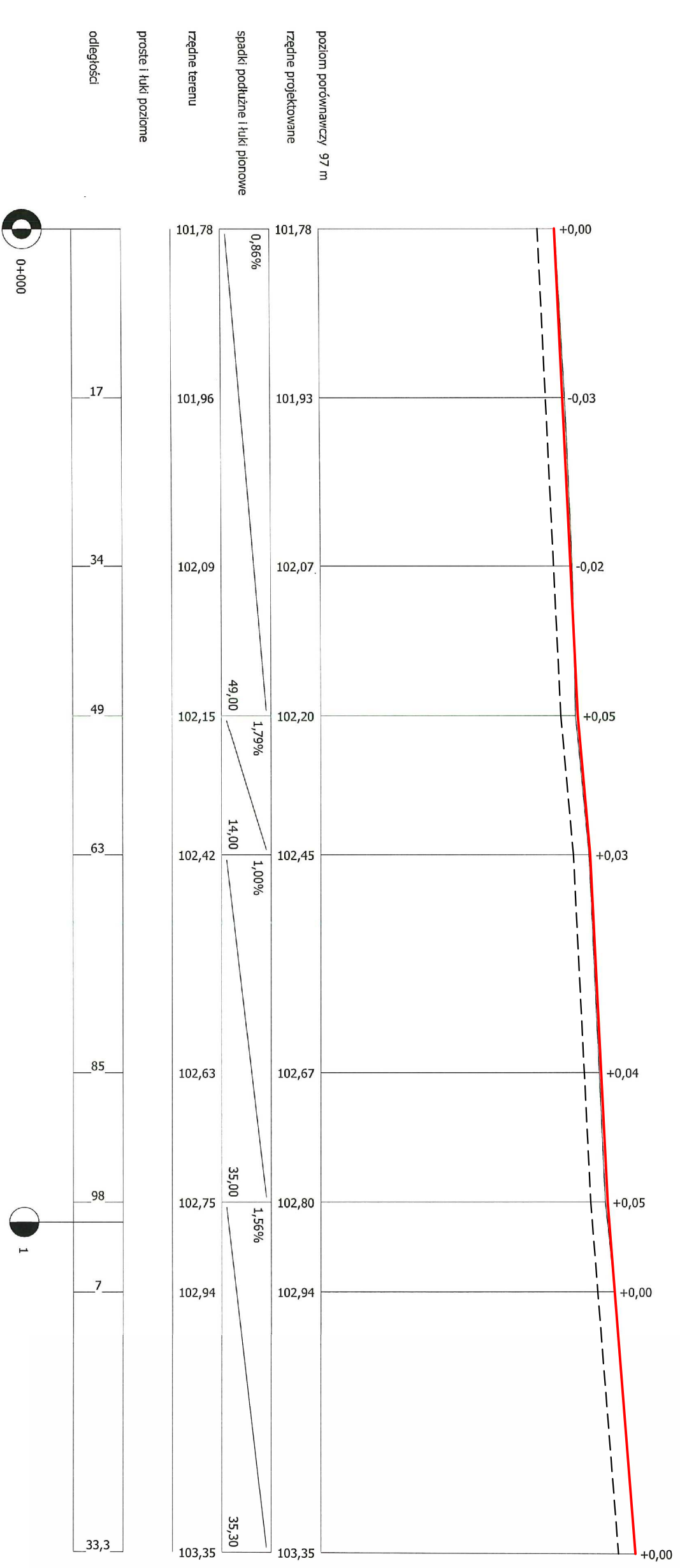


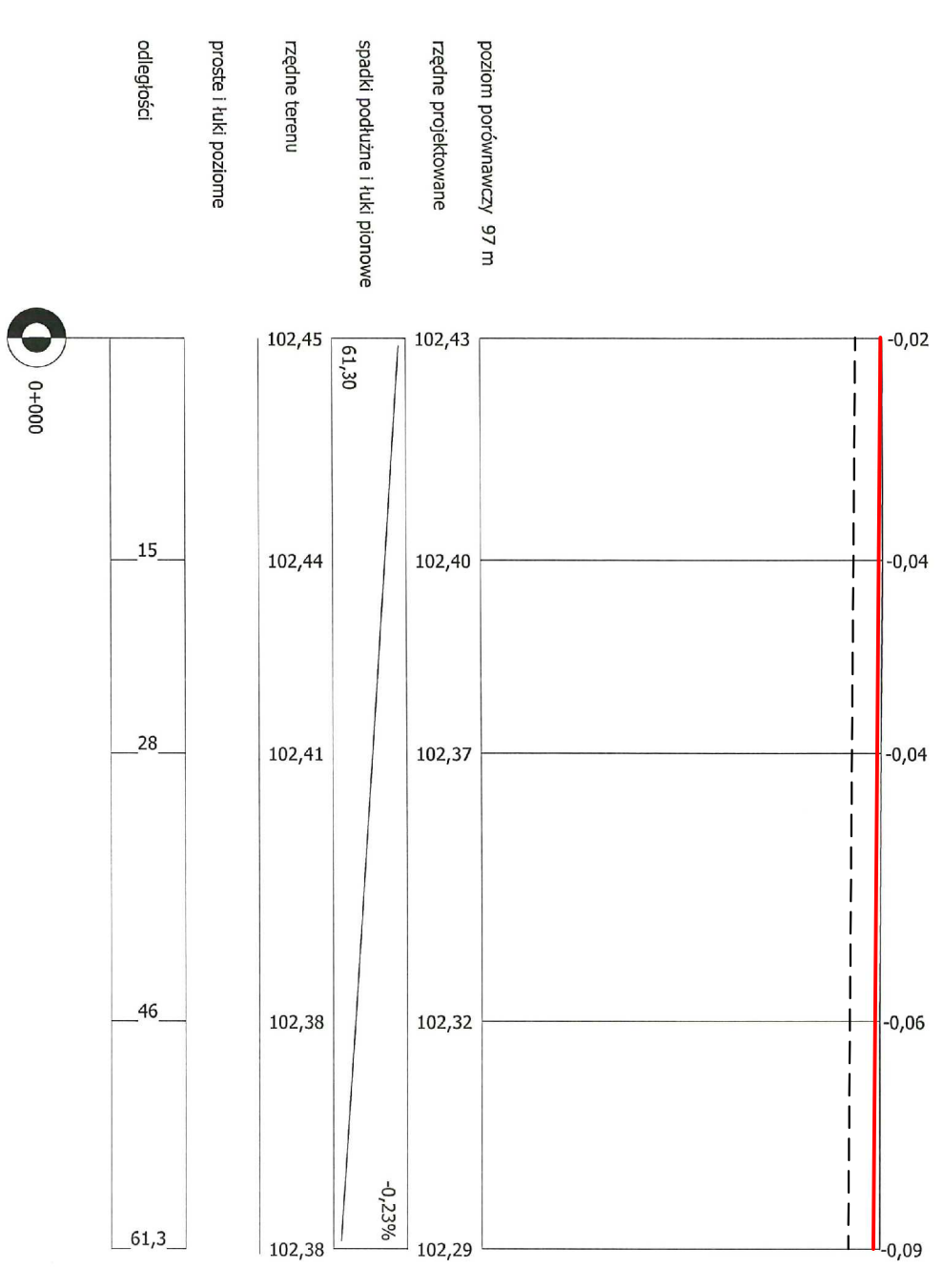
ODCINEK 3 km 0+000,00 - 0+094,00



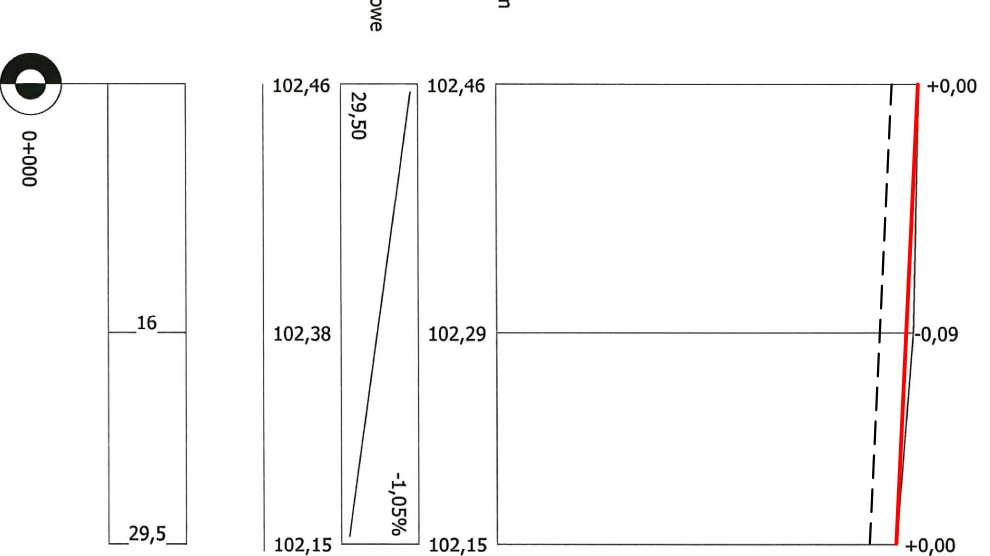
ODCINEK 4 km 0+000,00 - 0+133,30



ODCINEK 5 km 0+000,00 - 0+061,30



ODCINEK 6 km 0+000,00 - 0+029,50



- istniejące rzędne terenu
- projektowane rzędne terenu
- - - rzędne korytowania terenu
- 0,35m od rzędnej projektowanej

DYREKCJA INWESTYCJI W KUTNIE SP. z o.o.
 99-300 Kutno, ul. Wojska Polskiego 10a
 www.dikarnowp.pl
 tel./fax: (0244) 355 23 55 email: dikarnowp@wp.pl

INWESTOR:
GINNA KIERNOZIA
 marzec 2019r

DATA:
 marzec 2019r

SKALA:
 1:500/100

PRZEKROJ PODŁUŻNY

INIEKTAWISKO:
 mgr inż. Stanisław Sobczak

PODPIS:
 Krzysztof Kamiński

NR RYSUNKU:
3