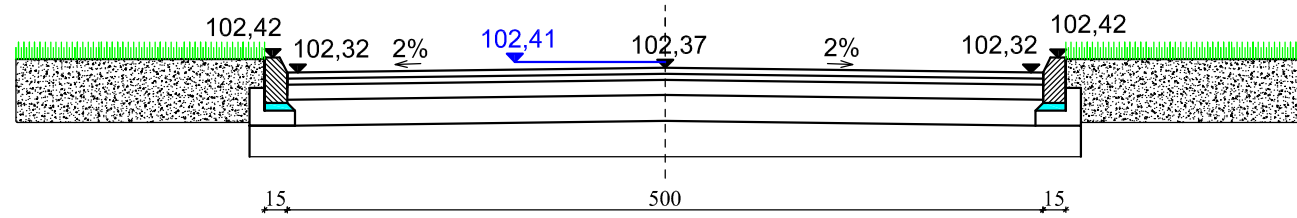
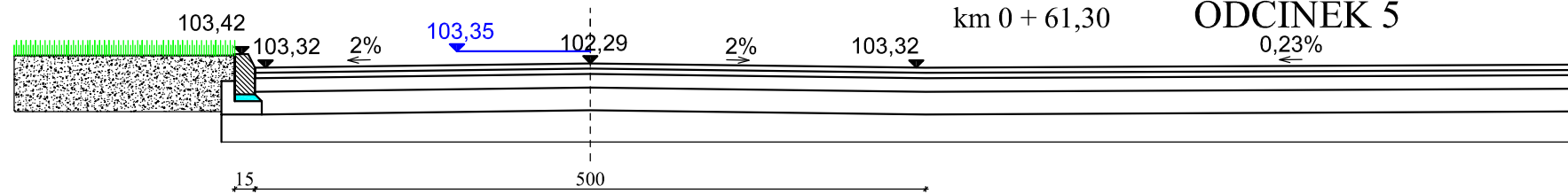


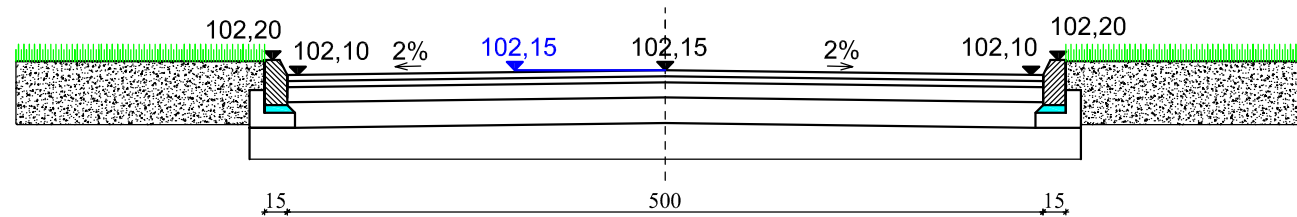
ODCINEK 6 km 0 + 000,00





ODCINEK 6 km 0 + 016,00



ODCINEK 6 km 0 + 029,50



 rzędna terenu istniejąca
 rzędna terenu projektowana



DYREKCJA INWESTYCJI W KUTNIE Sp. z o.o.
99-300 Kutno, ul. Wojska Polskiego 10a

tel/fax: (024) 355 23 55 email: dikutno@wp.pl www: dikutno.prv.pl

NAZWA ZADANIA:

Przebudowa nawierzchni drogi na oś. Tadeusza Kościuszki w Kiernozi

INWESTOR:

GMINA KIERNOZIA
ul. Sobocka 1a, 99-412 Kiernozia

DATA:

marzec
2019r

NAZWA RYSUNKU:

Przekroje poprzeczne

SKALA:

1:50

IMIĘ I NAZWISKO:

mgr inż. Stanisław Sobczak
Krzysztof Kamiński

PODPIS:

NR. RYSUNKU:

16