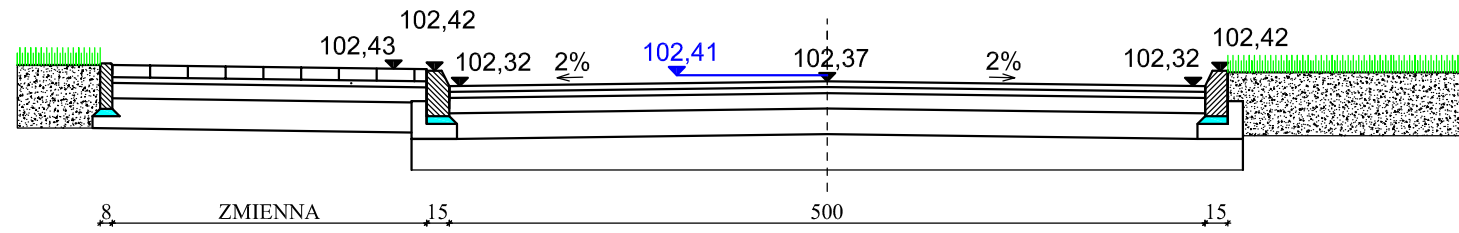
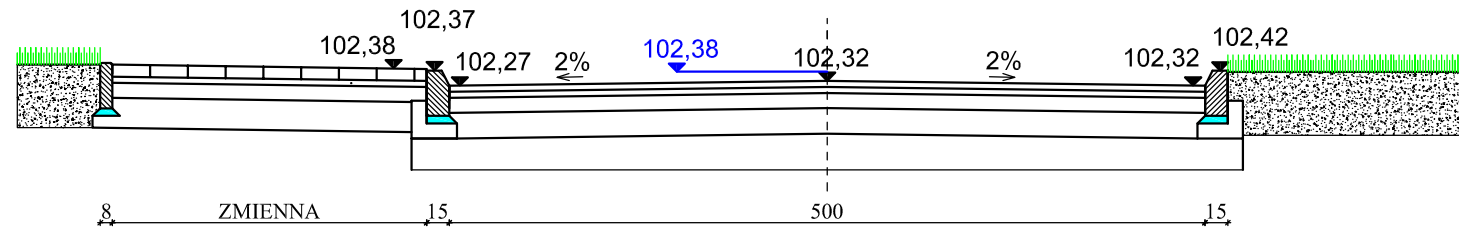


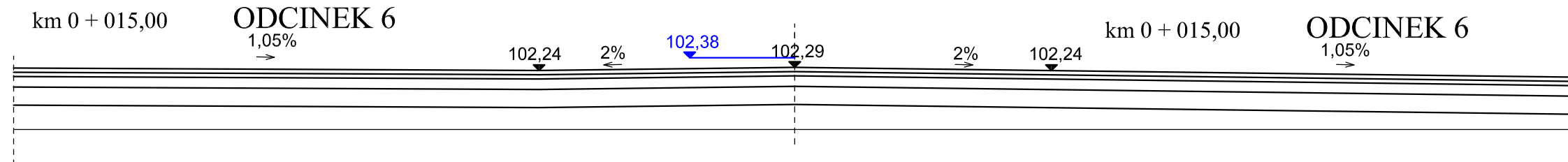
ODCINEK 5 km 0 + 028,00





ODCINEK 5 km 0 + 046,00



ODCINEK 5 km 0 + 061,30



 rzędna terenu istniejąca  
 rzędna terenu projektowana



DYREKCJA INWESTYCJI W KUTNIE Sp. z o.o.  
99-300 Kutno, ul. Wojska Polskiego 10a

tel/fax: (024) 355 23 55 email: dikutno@wp.pl www: dikutno.prv.pl

NAZWA ZADANIA:  
Przebudowa nawierzchni drogi na oś. Tadeusza Kościuszki w Kiernozi

INWESTOR: <b>GINA KIERNOZIA</b> ul. Sobocka 1a, 99-412 Kiernozia	DATA: marzec 2019r
--	--------------------------

NAZWA RYSUNKU: <b>Przekroje poprzeczne</b>	SKALA: 1:50
---	----------------

IMIĘ I NAZWISKO: mgr inż. Stanisław Sobczak Krzysztof Kamiński	PODPIS:	NR. RYSUNKU: 15
--	---------	--------------------