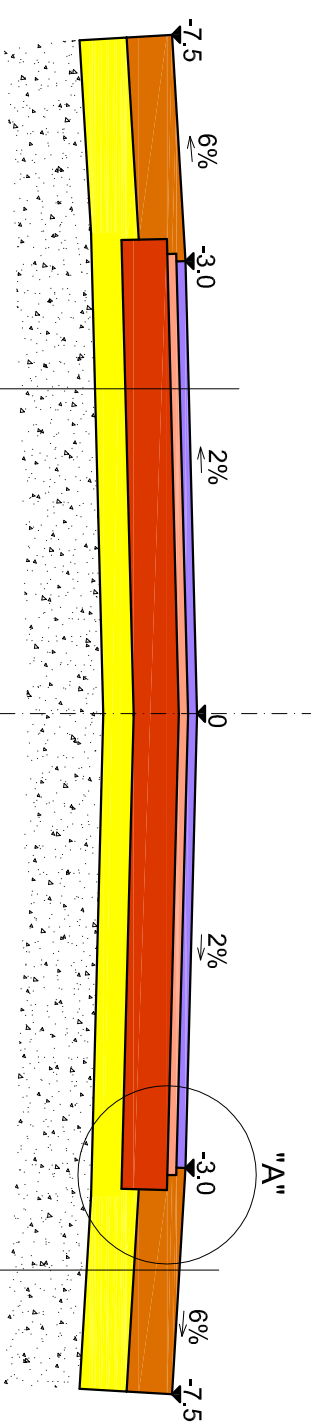
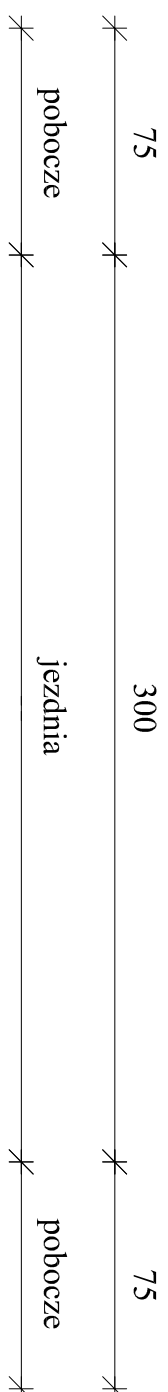


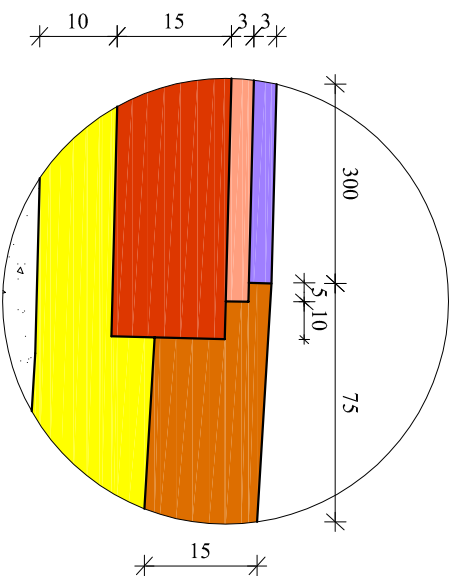
km 0 + 000,00 - 0 + 936,95



| |
|---|
| Warstwa ścieralna AC 11S KR1-2 50/70 gr. 3 cm |
| Warstwa wiążąca AC 11W KR1-2 50/70 gr. 3 cm |
| Podbudowa z kruszywa łamanego stabilizowanego mechanicznie 0-31,5 gr. 15 cm |
| Warstwa odsączająca z piasku gr. 10 cm |
| Istniejące podłoże |

Pobocze z kruszywa łamanego stabilizowanego mechanicznie 0-31,5 gr. 15 cm
Warstwa odsączająca z piasku gr. 16 cm

Szczegół "A"
skala 1:10



| | | | |
|---|--------------------------------|----------------|----------|
| Nazwa i adres obiektu budowlanego: | | | |
| Przebudowa drogi gminnej nr 105181E w miejscowości Brodne Towarzystwo na działkach nr 34, 81 i 86/2 w obrębie Brodne Towarzystwo gmina Kierozia | | | |
| Skala: | | Numer rysunku: | |
| Przekroje normalne | | 1:25 | 4 |
| Imię i nazwisko projektanta: | Specjalność i numer uprawnień: | Data: | Podpis: |
| mgr inż. Tomasz Reszkowski | MAZ/0159/PWOK/03 | 11.2013 | |
| Krzysztof Kamiński | | | |