


**Uchwała nr XIII/107/19
Rady Gminy Kaźmierz
z dnia 28 października 2019 r.**

w sprawie przystąpienia do sporządzania miejscowego planu zagospodarowania przestrzennego terenów aktywizacji gospodarczej w miejscowości Młodasko rej. ul. Kaźmierskiej, Gmina Kaźmierz

Na podstawie art. 18 ust. 2 pkt 5 ustawy z dnia 8 marca 1990 r. o samorządzie gminnym (Dz. U. z 2019 r. poz. 506, poz. 1309, poz. 1696, poz. 1815) oraz art. 14 ust. 1 i 2 ustawy z dnia 27 marca 2003 r. o planowaniu i zagospodarowaniu przestrzennym (Dz. U. z 2018 r. poz. 1945, z 2019 r. poz. 60, poz. 235, poz. 730, poz. 1009, poz. 1524, poz. 1716, poz. 1696, poz. 1815) Rada Gminy Kaźmierz uchwała, co następuje:

- § 1.1. Przystępuje się do sporządzania miejscowego planu zagospodarowania przestrzennego w miejscowości Młodasko z przeznaczeniem działek pod tereny przemysłowe, usługowe i gospodarcze.
2. Granice obszaru objętego planem przebiegają w rejonie ul. Kaźmierskiej (drogi powiatowej Nr 1870P Kaźmierz-Buk).
- § 2. Integralną częścią niniejszej uchwały jest załącznik graficzny przedstawiający granice obszaru objętego projektem miejscowego planu określonego w § 1.
- § 3. Opracowanie i uchwalenie planu może następować w etapach, odrębnie dla poszczególnych obszarów.
- § 4. Wykonanie uchwały powierza się Wójtowi Gminy Kaźmierz.
- § 5. Uchwała wchodzi w życie z dniem podjęcia.



PRZEWODNICZĄCA RADY

Arleta Wojciechowska
Arleta Wojciechowska

Uzasadnienie
do Uchwały nr XIII/107/19
Rady Gminy Kaźmierz
z dnia 28 października 2019 r.

w sprawie przystąpienia do sporządzania miejscowego planu zagospodarowania przestrzennego terenów aktywizacji gospodarczej w miejscowości Młodasko rej. ul. Kaźmierskiej, Gmina Kaźmierz

Opracowanie przedmiotowego miejscowego planu zagospodarowania przestrzennego obejmuje działki położone w miejscowości Młodasko. Przedmiotowy teren leży wzdłuż drogi powiatowej utwardzonej. Obszar objęty opracowaniem jest spójny ze studium uwarunkowań i kierunków zagospodarowania przestrzennego Gminy Kaźmierz.

Podjęcie uchwały zakończy proces przygotowywania terenów przeznaczonych pod aktywizację gospodarczą.


Grunty przeznaczone pod przedmiotowy plan miejscowy posiadają klasę bonitacji R IIIb, nieużytki i łąki.

Z uwagi na III klasę bonitacji gruntów, których zmiana sposobu użytkowania wymaga zgody Ministra Rolnictwa dopuszcza się opracowanie i uchwalenie planu w etapach.

Dokonana przez Wójta Gminy Kaźmierz analiza pozwoliła powziąć decyzję o zasadności opracowania miejscowego planu dla przedmiotowego obszaru zgodnie z obowiązującymi zapisami w Studium uwarunkowań i kierunków zagospodarowania przestrzennego.

Przyjąć zatem należy, że niniejszy projekt uchwały spełnia oczekiwania społeczności lokalnej, jak i stanowi kontynuację trendu rozwojowego gminy.

PRZEWODNICZĄCA RADY


Arieta Wojciechowska

skala 1:5000

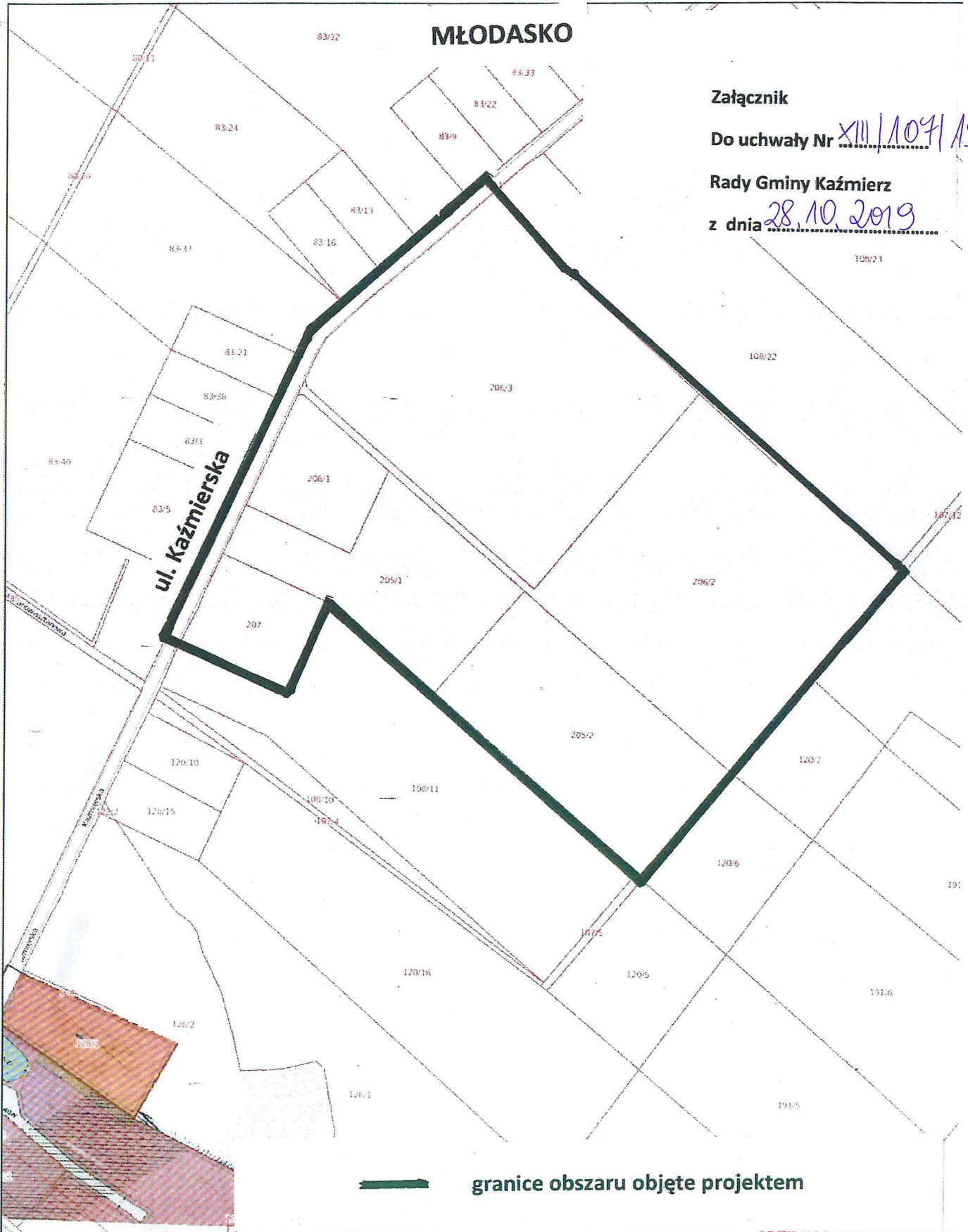
MŁODASKO

Załącznik

Do uchwały Nr XIII/107/19

Rady Gminy Kaźmierz

z dnia 28.10.2019



Niniejszy wydruk nie stanowi dokumentu w rozumieniu przepisów prawa.
Wydrukowano w serwisie www.sip.gison.pl dnia r.

PRZEWODNICZĄCA RADY

A. Wojciechowska
A/leja Wojciechowska