

UCHWAŁA NR LVI/358/18
RADY GMINY KAŻMIERZ

z dnia 15 października 2018 r.

w sprawie przystąpienia do sporządzania miejscowego planu zagospodarowania przestrzennego
Kaźmierz - Kiączyń, Gmina Kaźmierz

Na podstawie art. 18 ust. 2 pkt 5 ustawy z dnia 8 marca 1990 r. o samorządzie gminnym (Dz. U. z 2018 r. poz. 994, poz. 1000 poz. 1349, poz. 1432) oraz art. 14 ust. 1, 2 i 4 ustawy z dnia 27 marca 2003 r. o planowaniu i zagospodarowaniu przestrzennym (Dz.U. z 2017 r. poz. 1073, z 2018 r. poz. 1496, poz. 1544, poz. 1566) Rada Gminy Kaźmierz uchwala, co następuje:

§ 1. 1. Przystępuje się do sporządzania miejscowego planu zagospodarowania przestrzennego dla działek położonych w miejscowościach: Kaźmierz, Kiączyń i Dolne Polne.

2. Granice obszaru objętego planem przebiegają w rejonie terenów rolnych i częściowo zabudowanych oraz wzdłuż dróg publicznych oznaczonych nr 1872P, 243516P i 243517P.

§ 2. Integralną częścią niniejszej uchwały jest załącznik graficzny przedstawiający granice obszaru objętego projektem miejscowego planu określonego w § 1.


§ 3. Opracowanie i uchwalenie planu może następować w etapach, odrębnie dla poszczególnych obszarów.

§ 4. Wykonanie uchwały powierza się Wójtowi Gminy Kaźmierz.

§ 5. Uchwała wchodzi w życie z dniem podjęcia.

PRZEWODNICZĄCA RADY

Arleta Wojciechowska
Arleta Wojciechowska



**Uzasadnienie
do Uchwały nr LVI/358/18
Rady Gminy Kaźmierz
z dnia 15 października 2018 r.**

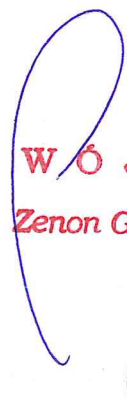
**w sprawie przystąpienia do sporządzania miejscowego planu zagospodarowania przestrzennego
Kaźmierz - Kiączyn, Gmina Kaźmierz**

Do terenu objętego projektem tj. działek położonych w miejscowościach: Kaźmierz, Kiączyn i Dolne Pole prowadzą drogi publiczne, które zapewnią nowym terenom dobre powiązania komunikacyjne i rozbudowę infrastruktury technicznej. Opracowanie planu miejscowego pozwoli na kontynuację przedsięwzięcia mającego na celu zabezpieczenia terenów pod obwodnicę. Projektowana obwodnica odciąży istniejące układy komunikacyjne, przede wszystkim centrum Kaźmierz - Rynek oraz takich ulic jak: Szamotulska, Marii Konopnickiej, Poznańska, Nowowiejska, co przyczyni się do poprawy ruchu. Skierowanie ruchu samochodowego na obrzeża miejscowości Kaźmierz zwiększy przede wszystkim bezpieczeństwo dla rowerzystów i pieszych. Przedmiotowe opracowanie będzie kontynuacją wcześniej podjętych działań, które zostały zapisane w podjętych uchwałach przez Radę Gminy Kaźmierz.

Sporządzenie planu miejscowego, określi kierunki i wskaźniki dotyczące zagospodarowania oraz użytkowania terenu, a tym samym zapewni utrzymanie ładu przestrzennego oraz zrównoważonego rozwoju.

Dokonana przez Wójta Gminy Kaźmierz analiza przesądziła o zasadności opracowania miejscowego planu dla przedmiotowego obszaru zgodnie z obowiązującymi zapisami w Studium uwarunkowań i kierunków zagospodarowania przestrzennego.

Niniejszy projekt uchwały spełnia oczekiwania społeczności lokalnej i stanowi kontynuację trendu rozwojowego gminy.

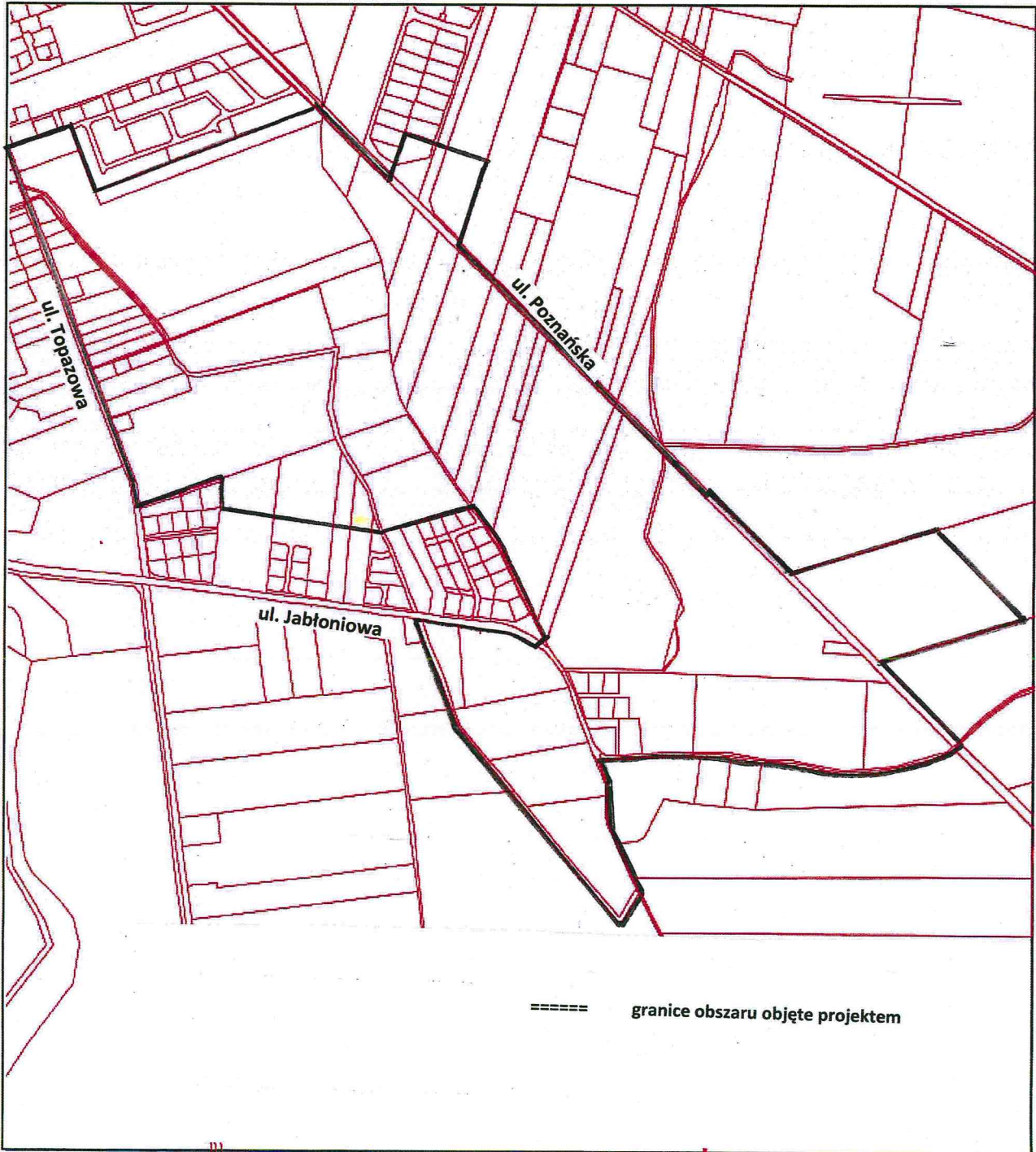

WÓJT
Zenon Gałka

Załącznik

Do uchwały Nr LV/358/18

Rady Gminy Kaźmierz

z dnia 15 października 2018 r.



PRZEWODNICZĄCA RADY

Antonia Wojciechowska
Antonia Wojciechowska