

Uchwała nr XXXI/203/16

Rady Gminy Kaźmierz

z dnia 19 grudnia 2016 r.

**w sprawie przystąpienia do sporządzenia częściowej zmiany studium uwarunkowań
i kierunków zagospodarowania przestrzennego gminy Kaźmierz w obrębach Bytyń,
Młodasko i Sierpówko.**

Na podstawie art. 18 ust. 2 pkt 15 ustawy z dnia 8 marca 1990 r. o samorządzie gminnym (Dz. U. z 2016 r. poz.446, poz. 1579) oraz art. 27, art. 9 ust. 1 , w związku z art. 32 ustawy z dnia 27 marca 2003 r. o planowaniu i zagospodarowaniu przestrzennym (Dz. U. z 2016 r. poz. 778 poz.904, poz.961, poz.1250, poz.1579), Rada Gminy Kaźmierz uchwala, co następuje:


§ 1. 1. Przystępuje się do sporządzenia częściowej zmiany studium uwarunkowań i kierunków zagospodarowania przestrzennego gminy Kaźmierz w obrębach Bytyń, Młodasko, Sierpówko, zwanej dalej „studium”.

2. Granice obszaru objętego studium przedstawione są na mapie stanowiącej załącznik do niniejszej uchwały.

§ 2. W studium należy uwzględnić elementy określone w art. 10 ust. 1, 2 ustawy z dnia 27 marca 2003 r. o planowaniu i zagospodarowaniu przestrzennym.

§ 3. Wykonanie uchwały powierza się Wójtowi Gminy Kaźmierz.

§ 4. Uchwała wchodzi w życie z dniem podjęcia.



PRZEWODNICZĄCA RADY

Arleta Wojciechowska
Arleta Wojciechowska

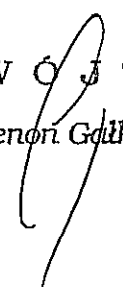
Uzasadnienie
do uchwały nr XXXI/203/16
Rady Gminy Kaźmierz
z dnia 19 grudnia 2016 r.

Projektem częściowej zmiany studium uwarunkowań i kierunków zagospodarowania przestrzennego obejmuje obręby: Młodasko, Bytyń i Sierpówko.

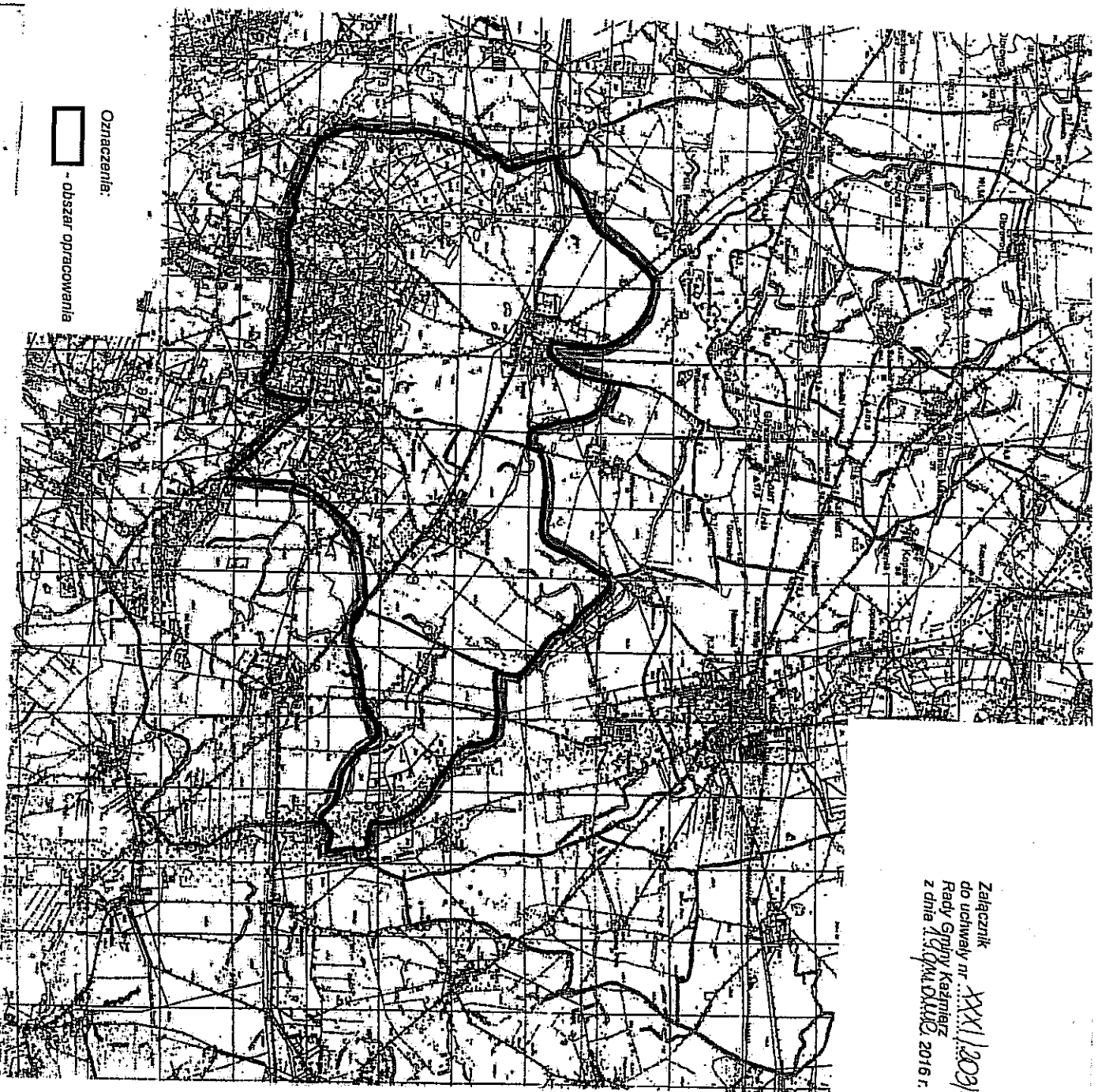
W 2016 r. mija 4 lat od uchwalenia Studium uwarunkowań i kierunków zagospodarowania przestrzennego gminy Kaźmierz dla obrębu Sierpówko, zatwierdzonego przez Radę Gminy Kaźmierz uchwałą nr XIX/101/12 z dnia 30 stycznia a 3 lata dla obrębów Bytyń, Młodasko, zatwierdzonego przez radę Gminy Kaźmierz uchwałą Nr XXXIX/221/13 z dnia 26 września 2013r. W dniu 18 kwietnia 2016 Rada Gminy Kaźmierz uchwałą Nr XXII/133/2016 zatwierdziła sporządzoną ocenę aktualności studium uwarunkowań i kierunków zagospodarowania przestrzennego oraz miejscowych planów zagospodarowania przestrzennego gminy Kaźmierz. Przedmiotowa ocena wykazała, iż tereny objęte zmianą wymagają aktualizacji. Tereny te w obowiązującym studium zostały przeznaczone pod uprawy rolnicze, natomiast ze względu na ich lokalizację w bliskim sąsiedztwie drogi krajowej 92, oraz wnioski właścicieli, uzasadnionym wydaje się podjęcie uchwały, która pozwoli na zmianę ich przeznaczenia na cele nierolnicze.

W związku z powyższym, na podstawie art. 14 pkt 1, w związku z art. 32 i 27 ustawy *o planowaniu i zagospodarowaniu przestrzennym*, przystępuje się do opracowania częściowej zmiany studium uwarunkowań i kierunków zagospodarowania przestrzennego gminy Kaźmierz w obrębach Bytyń, Młodasko, Sierpówko.

W O J T
Zenon Gółka



Załącznik
do uchwały nr *XXXI/2003/16*
Rady Gminy Kaźmierz
z dnia *14 grudnia* 2016 r.



Oznaczenia:
- obszar opracowania

PRZEWODNICZĄCA RADY
Anna G. D.
Anna Wojciechowska