

Protokół nr ...1.../2016

z posiedzenia

Komisji... *Rollnictwa i Ochrony Środowiska*

Rady Gminy Kaźmierz z dnia... *14 01 2016*

Sekretarz obrad... *Tadeusz Kozłowski*

Tematyka posiedzenia

1. Sprawa wydania rozwoleńia wodnorprawnego na robót nód powierzchniowych z jeziora *Bytuńskiego* do deszczowania upraw rolniczych na powierzchni 400ha w ilości 600m³/godę, *800 tys. m³* w sezonie wegetacyjnym w miejscowości *Piersto*

2. Sprawa wydania rozwoleńia wodnorprawnego na robót nód powierzchniowych do deszczowania upraw rolniczych w ilości 50m³/godę z rzeki *Samcy* w miejscowości *Kizogyn*.

6.

7.

Wnioski z posiedzenia Komisji

W związku z zamierzeniem społeczeństwa rozmiarami zamierzonego poboru wód i w trosce o stan wód powierzchniowych w przyszłości Komisja sugeruje ograniczenie w wydawanym pozwoleniu wodnoprawnym co do ilości jak i ukształtowanie od uśrednionej istniejącego lewicy wody.

Organ wydający pozwolenie zobowiązać wnioskodawcę tej firmy Arena Sp. z o.o. do przeprowadzenia szeregu badań wyliczeń hydrologicznych i opracowań hydrograficznych w celu określenia minimalnych przepływów tej przepływość sanitarnych.


Do deszczowania istnieje możliwość wykorzystania jedynie zapasu wody tej wody dyspozycyjnej uprzednio zmagazynowanej poprzez podpiśtrzenie.

Wnioskodawca ogranicza swoje potrzeby co do poboru wody do ilości 500 tys. m³.

Podpis Sekretarza Obrad



Podpis Przewodniczącego Komisji



W posiedzeniu udział wzięli;

1. Kszyscy członkowie Komisji
2. V-ce Hójt Ryseard Gaska
3. Kierownik Wydziału Rolnictwa - Marek Jakubowski
4. Inspektor - Jacek Kurek - Wydział Ochrony Środowiska Rolnictwa, Leśnictwa i Gospodarki Hodowlanej Starostwa Powiatowego.
5. Hojciada Kaliowski - właściciel Avena Sp. z o.o
6. Michał Figlarz - autor operatu wodno-prawnego oraz licznie zgromadzeni mieszkańcy okolic jeziora Bytyńskiego.



W chwili obecnej stan jeziora budzi ogromną troskę i niepokój. Poziom wody jest katastrofalnie niski - spowodowane to jest brakiem jakiegokolwiek piśtzenia na przestrzeni kilkunastu lat. Nikt nie posiada pozwolenia na piśtzenie wody i utrudnianie zwiędnięcia na odpowiednim poziomie.

W latach minionych tj. osiemdziesiątych ubiegłego stulecia pozwolenie na pobór wody do deszczowania miały dwie jednostki gospodarcze i im zależało na magazynowaniu wody aby móc z niej korzystać. Od ponad dwudziestu lat jezioro nie było konserwowane. Jezioro jest systematycznie zatruwane ściekami różnego pochodzenia.

W końcu lat osiemdziesiątych rejon jeziora Bytyńskiego tzn. wody, wyspy i przyległy teren stanowi obszar chronionego krajobrazu na pow. 1480 ha. odnotowany pod pozycją 6. Na dzień dzisiejszy pod ochroną są dwie wyspy; Bytyńska i Perška - pod ochroną Konserwatora Zabytków.

Posiedzenie Komisji Rolnictwa i Ochrony Srodowiska

14 stycznia 2016 r.

L.p.	Nazwisko	Imię	Podpis Radnego
1	Gidaszewski	Adam	
2	Hałaszkiwicz	Bogdan	
3	Hartwich	Ryszard	
4	Kaczmarek	Tadeusz	
5	Kamiński	Jerzy	