












**Legenda**

-  droga gminna
-  budynki niechronione
-  zabudowa mieszkaniowa
-  granica terenu inwestycji
-  trasa kopalarki
-  55 dB dzień
-  54 dB dzień
-  53 dB dzień
-  52 dB dzień
-  51 dB dzień
-  50 dB dzień

**Załącznik 2**

Izolinnie hałsu pora dzienna -stan docelowy

Skala 1:2000