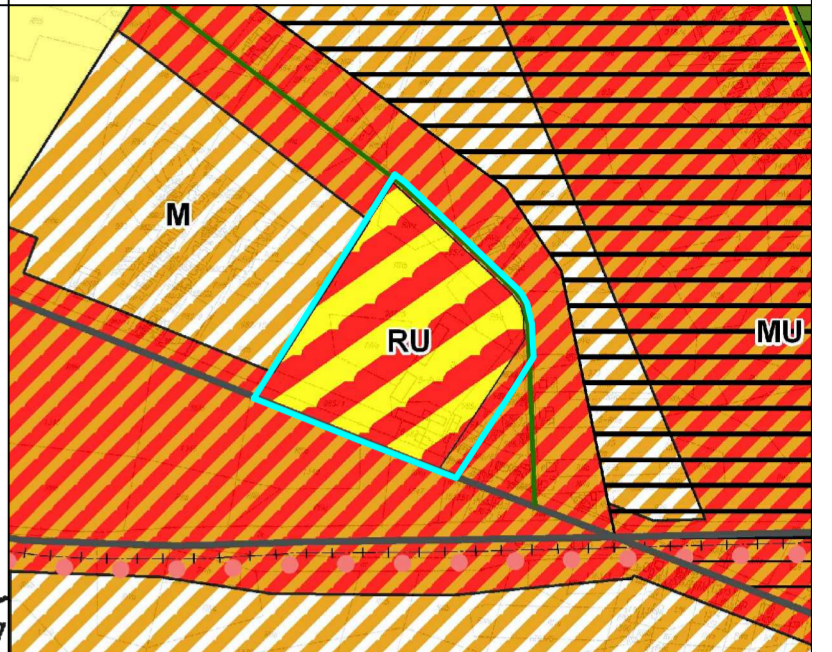
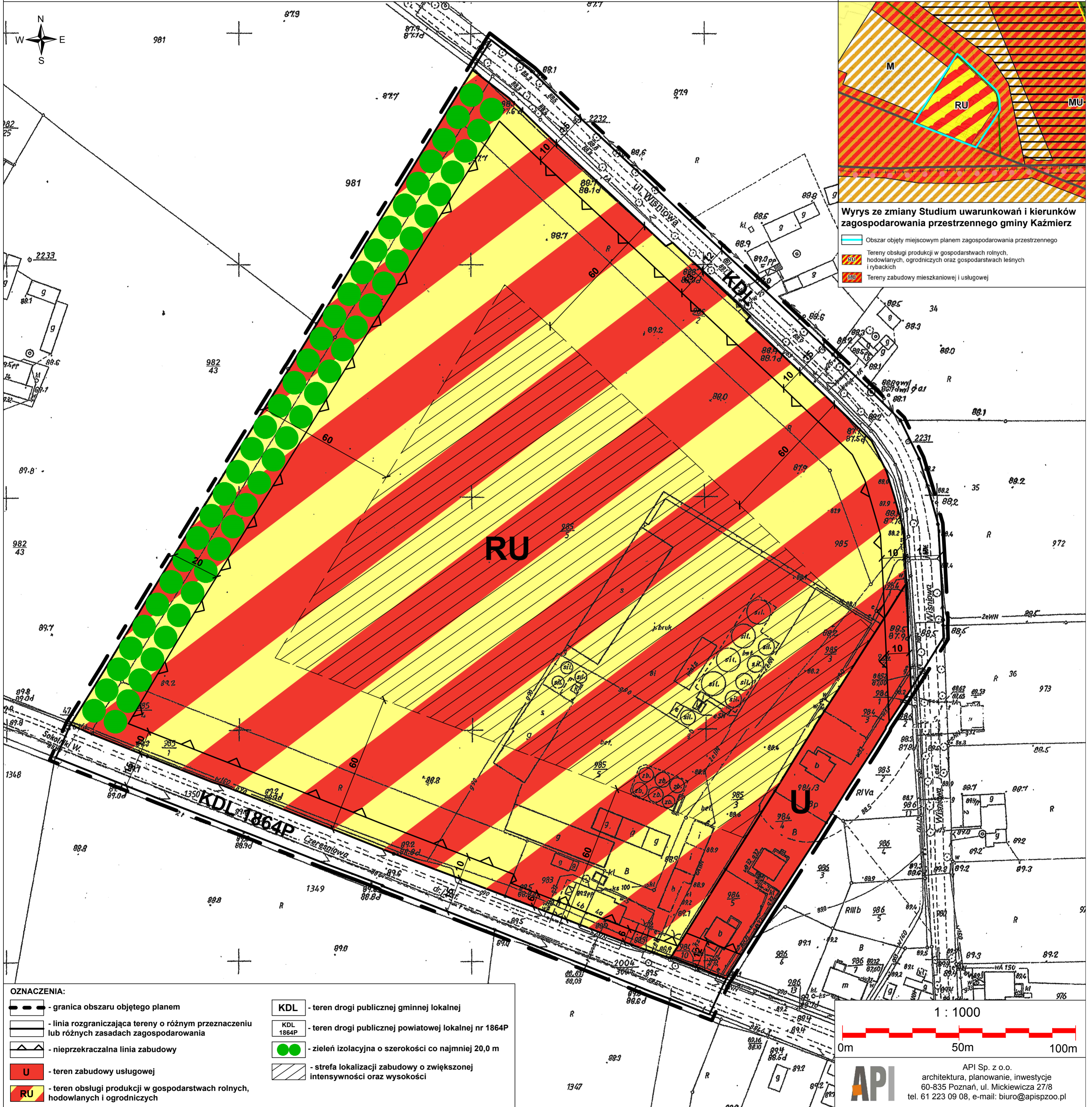


MIEJSCOWY PLAN ZAGOSPODAROWANIA PRZESTRZENNEGO W MIEJSCOWOŚCI KAŹMIERZ W REJ. UL. WIŚNIOWEJ I CZEREŚNIOWEJ, GMINA KAŹMIERZ

ZALĄCZNIK NR 1
DO UCHWAŁY NR
RADY GMINY KAŹMIERZ Z DNIA
OGŁOSZONEJ W DZIENNIKU URZĘDOWYM
WOJEWÓDZTWA WIELKOPOLSKIEGO NR Z DNIA



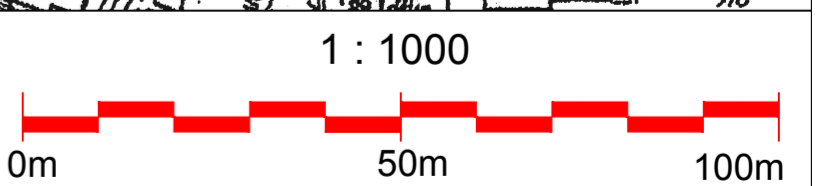
Wyrys ze zmiany Studium uwarunkowań i kierunków zagospodarowania przestrzennego gminy Kaźmierz

Obszar objęty miejscowym planem zagospodarowania przestrzennego

Tereny obsługi produkcji w gospodarstwach rolnych, hodowlanych, ogrodniczych oraz gospodarstwach leśnych i rybactwach

Tereny zabudowy mieszkaniowej i usługowej

- OZNACZENIA:**
- granica obszaru objętego planem
 - linia rozgraniczająca tereny o różnym przeznaczeniu lub różnych zasadach zagospodarowania
 - nieprzekraczalna linia zabudowy
 - U** - teren zabudowy usługowej
 - RU** - teren obsługi produkcji w gospodarstwach rolnych, hodowlanych i ogrodniczych
 - KDL** - teren drogi publicznej gminnej lokalnej
 - KDL 1864P** - teren drogi publicznej powiatowej lokalnej nr 1864P
 - zieleni izolacyjna o szerokości co najmniej 20,0 m
 - strefa lokalizacji zabudowy o zwiększonej intensywności oraz wysokości



API Sp. z o.o.
architektura, planowanie, inwestycje
60-835 Poznań, ul. Mickiewicza 27/8
tel. 61 223 09 08, e-mail: biuro@apispoo.pl