


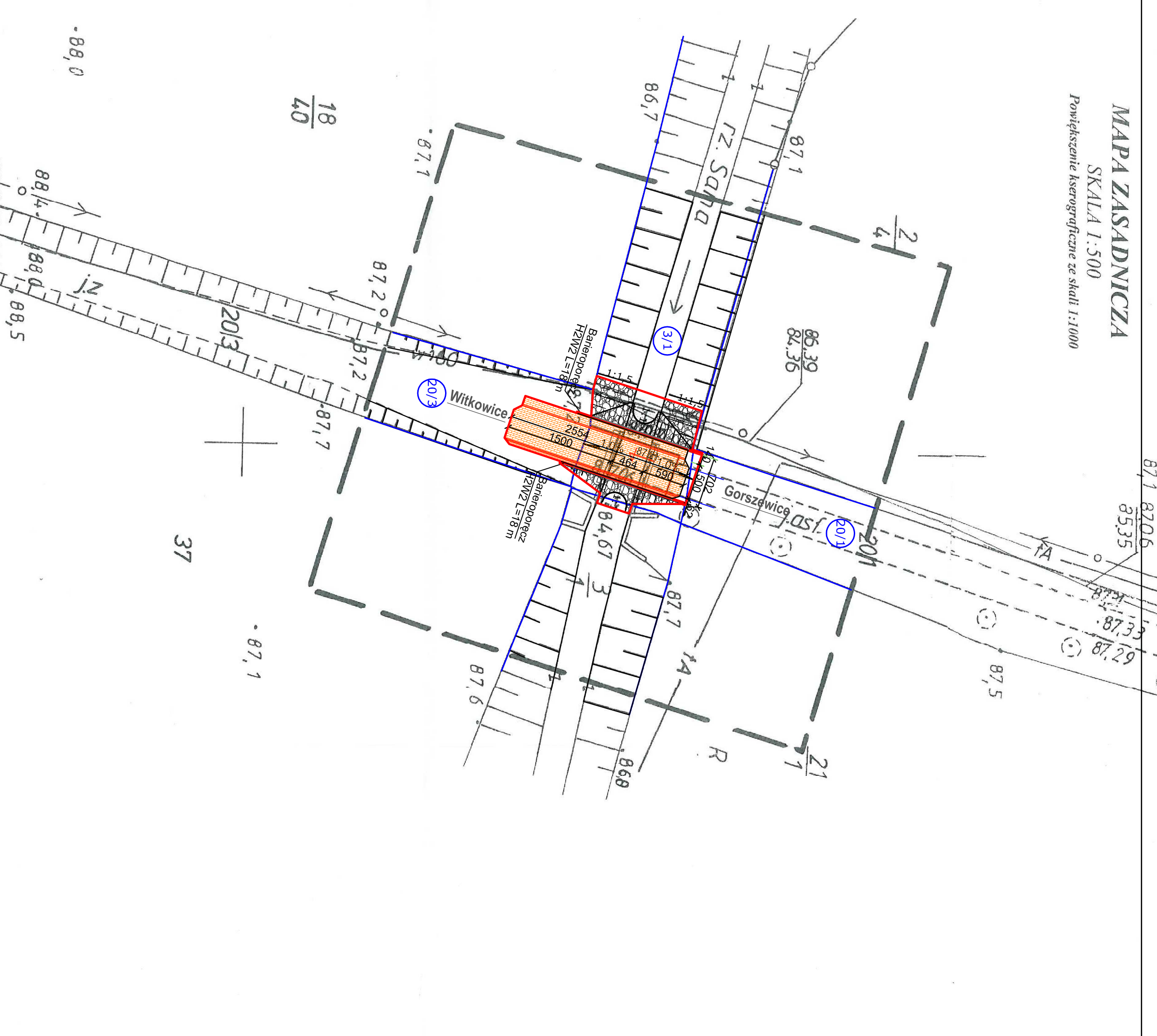


MAPA ZASADNICZA
SKALA 1:500
Powiększenie kserograficzne ze skali 1:1000

67,1 82,06
35,35

LEGENDA

-  Numery działek zajętych na czas remontu
-  Granice działek zajętych na czas remontu
-  Obszar inwestycji



KEKG : 790-5/2013
Województwo : wielkopolskie
Powiat : szamotulski
Gmina : Kazimierz
Obręb : WITKOWICE
Arkusze : 1 Sekcja: 422.212.042
Działka : 3/1 ; 20/1 ; 20/3
Ks. wiecz. : B.O ; 25963
Powierzchnia : s. 1039ha, 0.3777ha, 0.7240ha

REPRODUKCYJA WZBRONIONA
RADOSŁAW NAPIERAŁA
GEODEZJA
52-000 Cedzisz Koscin, ul. Zagrodzani 3
tel. 0 609 418 418
NIP 177 482 464 56 REGON 301017803

STAROSTA SZAMOTULSKI
Powiatowy Ośrodek Dokumentacji
Geodezyjnej i Kartograficznej
w Szamotulach
W obszarze oznaczonym linią... potwierdzono w terenie aktualność treści mapy zasadniczej i dokumenty planujące dotyczące aktualność mapy przysięgo do zasobu w dniu...
i zorientowano pod nr. KEKG 790-5/2013.
Niniejsza mapa może służyć do celów projektowych. Projektowane obiekty budowlane wymagające pozwolenia na budowę podlegają wytyczeniu i inwentaryzacji powyższej przez jednostki uprawnione do wykonywania prac geodezyjnych. **KIEROWNIK PRAC** (imię, nazwisko, adres, adres e-mail, adres telefoniczny, adres pocztowy, imię i nazwisko, stanowisko, podpis i pieczęć)
mgr inż. Tomasz Żurek

Stan aktualny na dzień 13.02.2013r.

Nie wykazuje się zmian w terenie innych nie wskazanych na niniejszej mapie urządzeń podziemnych, które nie były zgłoszone do inwentaryzacji lub o których brak jest informacji w nawiązkach branżowych.

INWESTOR / ZAMAWIAJĄCY:
GMINA KAZIMIERZ
ul. Szamotulska 20
64-430 Kazimierz

WYKONAWCA PROJEKTU:

MOST S.C.
Wągrowo 88, K. Rozmnia
64-605 Wągrowo




NAZWA INWESTYCJI:
**PRZEBUDOWA MOSTU
NA KANALE BYTYŃSKIM W CIĄGU DRÓGI GMINNEJ
NR 243515 GROSZEWICE - WITKOWICE**

FAZA PROJEKTU:
PROJEKT BUDOWLANO - WYKONAWCZY

BRANŻA:
MOSTOWA

TREŚĆ RYSUNKU:
PLAN SYTUACYJNY

SKALA: 1:500

ZESPÓŁ PROJEKTOWY			
funkcja	imię i nazwisko	specjalność i nr uprawnień	podpis
PROJEKTANT	mgr inż. Paweł Plankiewicz	7131/18/P/2000	
OPRACOWAL	mgr inż. Tomasz Żurek		
SPRAWDZAJĄCY	mgr inż. Leszek Schreiber	5081/PW	
data	nr umowy	nr rys.	data
07.2013		2	PB - PW