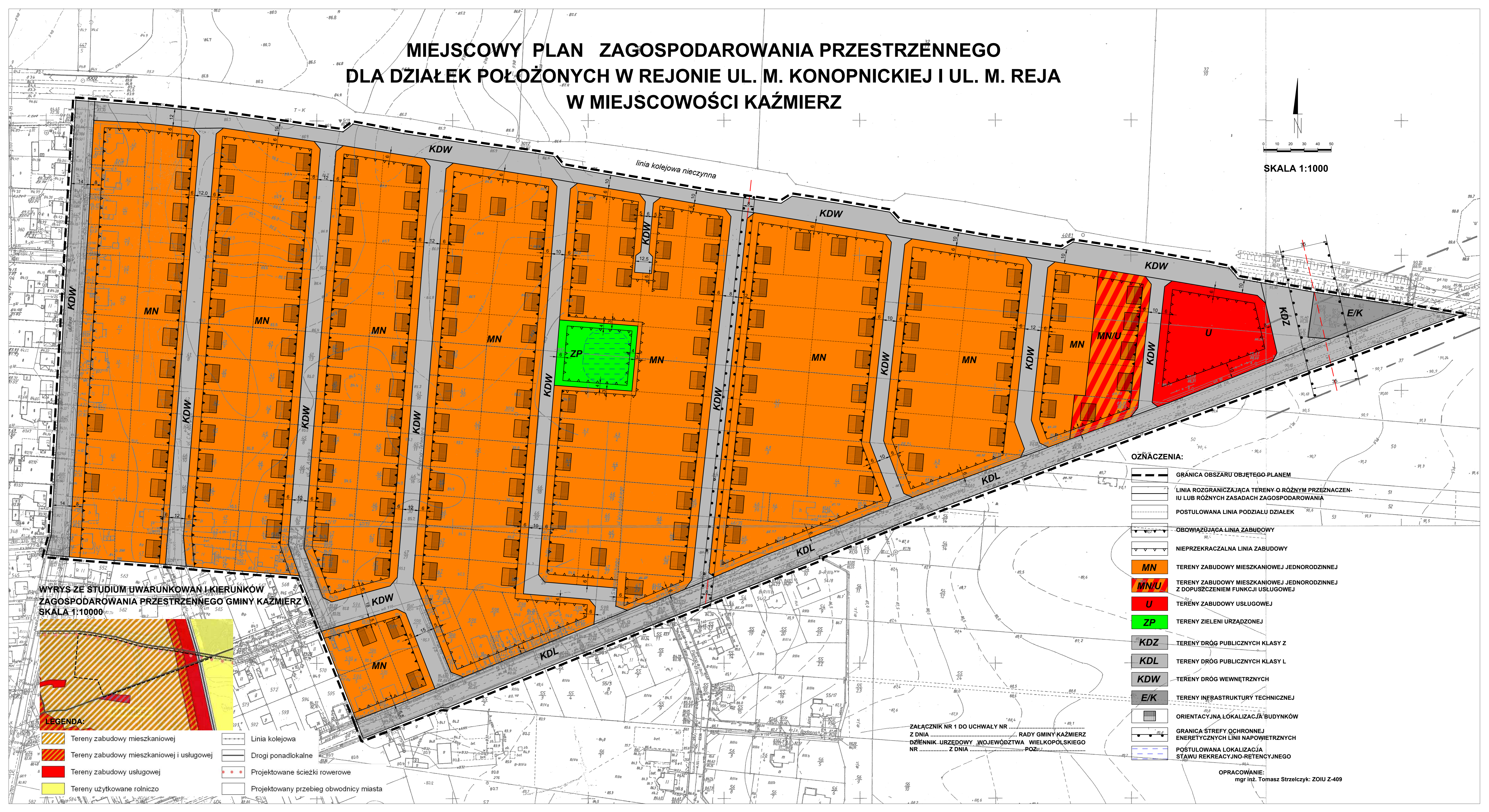
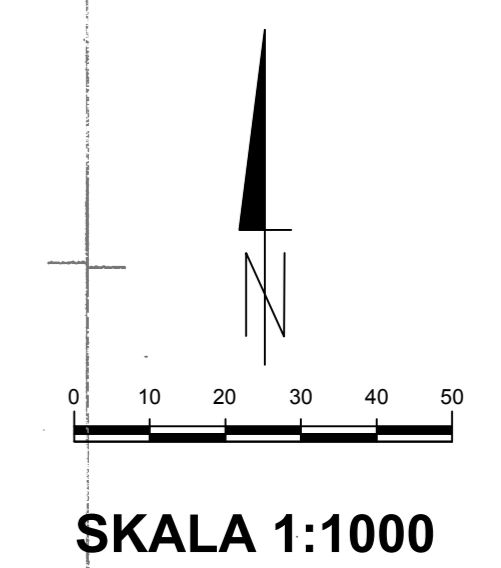
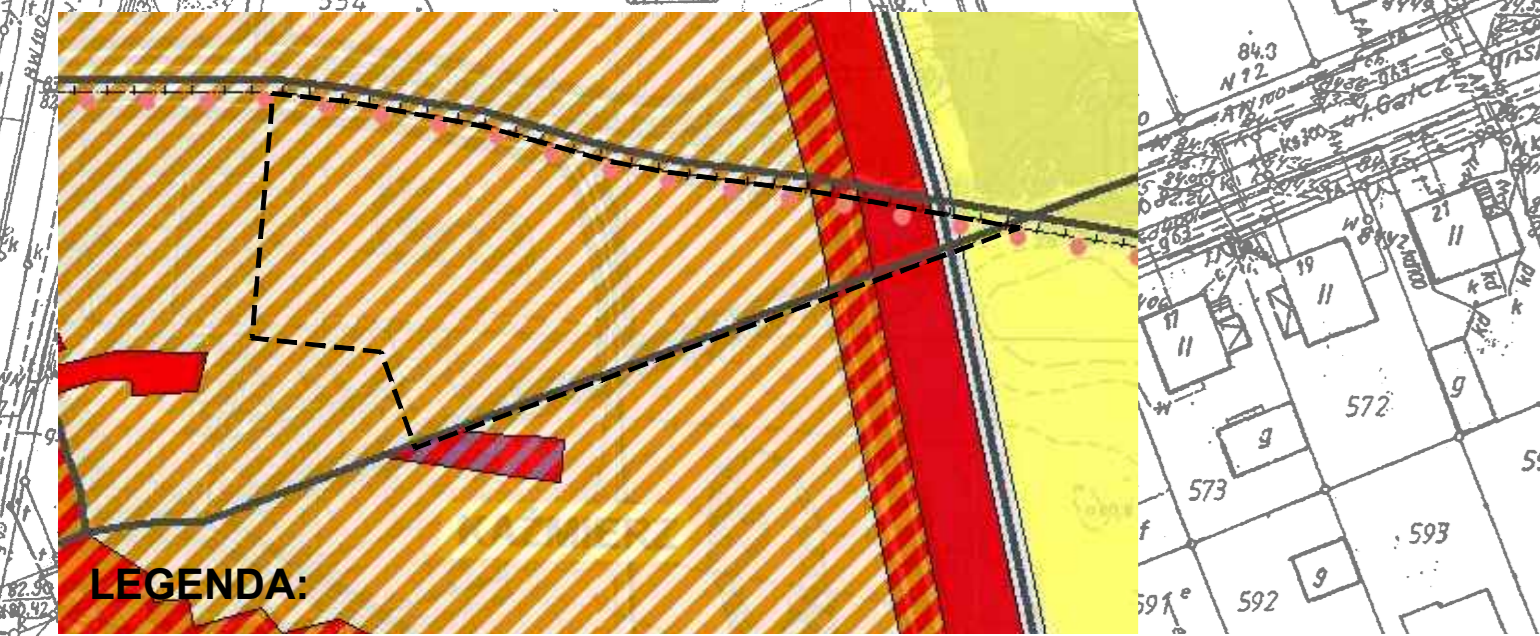


MIEJSCOWY PLAN ZAGOSPODAROWANIA PRZESTRZENNEGO DLA DZIAŁEK POŁOŻONYCH W REJONIE UL. M. KONOPNICKIEJ I UL. M. REJA W MIEJSCOWOŚCI KAŻMIERZ



**WYRYS ZE STUDIUM UWARUNKOWAN I KIERUNKÓW
ZAGOSPODAROWANIA PRZESTRZENNEGO GMINY KAŻMIERZ
SKALA 1:10000**



- LEGENDA:**
- Tereny zabudowy mieszkaniowej
 - Tereny zabudowy mieszkaniowej i usługowej
 - Tereny zabudowy usługowej
 - Tereny użytkowane rolniczo
 - Linia kolejowa
 - Drogi ponadlokalne
 - Projektowane ścieżki rowerowe
 - Projektowany przebieg obwodnicy miasta

- OZNACZENIA:**
- GRANICA OBSZARU OBJĘTEGO PLANEM
 - LINIA ROZGRANICZAJĄCA TERENY O RÓŻNYM PRZEZNACZENIU LUB RÓŻNYCH ZASADACH ZAGOSPODAROWANIA
 - POSTULOWANA LINIA PODZIAŁU DZIAŁEK
 - OBOWIĄZUJĄCA LINIA ZABUDOWY
 - NIEPRZEKRACZALNA LINIA ZABUDOWY
 - MN** TERENY ZABUDOWY MIESZKANIOWEJ JEDNORODZINNEJ
 - MN/U** TERENY ZABUDOWY MIESZKANIOWEJ JEDNORODZINNEJ Z DOPUSZCZENIEM FUNKCJI USŁUGOWEJ
 - U** TERENY ZABUDOWY USŁUGOWEJ
 - ZP** TERENY ZIELENI URZĄDZONEJ
 - KDZ** TERENY DRÓG PUBLICZNYCH KLASY Z
 - KDL** TERENY DRÓG PUBLICZNYCH KLASY L
 - KDW** TERENY DRÓG WEWNĘTRZNYCH
 - E/K** TERENY INFRASTRUKTURY TECHNICZNEJ
 - ORIENTACYJNA LOKALIZACJA BUDYNKÓW
 - GRANICA STREFY OCHRONNEJ ENERGETYCZNYCH LINII NAPOWIETRZNYCH
 - POSTULOWANA LOKALIZACJA STAWU REKREACYJNO-REZYDENCYJNEGO

ZAŁĄCZNIK NR 1 DO UCHWAŁY NR RADY GMINY KAŻMIERZ
Z DNIA DZIENNIK URZĘDOWY WOJEWÓDZTWA WIELKOPOLSKIEGO
NR Z DNIA POZ...

OPRACOWANIE:
mgr inż. Tomasz Strzelczyk: ZOIU Z-409