

**Zarządzenie Nr 115/14**  
**Wójta Gminy Kaźmierz**  
z dnia 25 marca 2014 r.


**w sprawie przyjęcia Gminnej Ewidencji Zabytków Gminy Kaźmierz**

Na podstawie art.22 ust.1 pkt.4 ustawy z dnia 23 lipca 2003r. o ochronie zabytków i opiece nad zabytkami (Dz. U. z 2003 r. Nr 162, poz. 1568; z 2004 r. Nr 96, poz. 959, Nr 238 poz. 2390, z 2006 r. Nr 50, poz. 362, Nr 126, poz. 875; z 2007 r. Nr 192, poz. 1394, z 2009r. Nr 31, poz. 206, Nr 97, poz. 804, z 2010 r. Nr 75, poz. 474 i Nr 130, poz. 871) zarządzam co następuje:

§ 1. Przyjmuje się Gminną Ewidencję Zabytków Gminy Kaźmierz w formie zbioru kart adresowych.

§ 2. Wykaz obiektów ujętych w Gminnej Ewidencji Zabytków Gminy Kaźmierz stanowi załącznik do niniejszego zarządzenia.

§ 3. Zarządzenie wchodzi w życie z dniem podpisania.




z up. WÓJTA  
*M. Kuczyński*  
Zastępca Wójta

## Uzasadnienie

do zarządzenia Nr 115/14  
Wójta Gminy Kaźmierz  
z dnia 25 marca 2014 r.

Zgodnie z art. 22 ust. 4 ustawy z dnia 23 lipca 2003r. o ochronie zabytków i opiece nad zabytkami (Dz. U. z 2003 r. Nr 162 poz. 1568 z późn. zm.) wójt gminy prowadzi gminną ewidencję zabytków w formie zbioru kart adresowych zabytków nieruchomości z terenu gminy.

Ze względu na zapisy ustawy o ochronie zabytków i opiece nad zabytkami art. 18 – 21 wskazujące, iż w studium uwarunkowań i kierunków zagospodarowania przestrzennego gminy, miejscowych planach zagospodarowania przestrzennego, a także w decyzji o ustaleniu lokalizacji celu publicznego, decyzji o warunkach zabudowy oraz innych decyzji wskazanych w art. 19 ust 1a) ww. ustawy, uwzględnić należy ochronę zabytków ujętych w gminnej ewidencji zabytków, zasadnym i celowym jest przyjęcie posiadanej przez Wójta Gminy Kaźmierz gminnej ewidencji zabytków stosownym zarządzeniem.

IZ OP. WÓJTA  
  
Marek Jakubowski  
Zastępca Wójta

### Wykaz obiektów ujętych w Gminnej Ewidencji Zabytków Gminy Kaźmierz

Lp.	Lokalizacja	Zabytek
1.	Brzezno	KAPLICZKA, mur., 4 ćw. XIX. ZESPÓŁ DWORSKI a. dworek , mur., 2 poł. XIX, b. czworak, mur., 4 ćw. XIX, c. obora, mur., 4 ćw. XIX, d. spichlerz, mur., 4 ćw. XIX, e. stodoła, mur., 4 ćw. XIX. f. obory mur., 4 ćw. XIX, g. czworak, mur., 4 ćw. XIX, h. czworak, mur., 4 ćw. XIX,
2.	Bytyń	KOŚCIÓŁ PAR. P.W. NIEPOKALANEGO POCZĘCIA NMP: a. kościół, mur., 1534, restaur. 1608, 1725, 1785, 1870, 1906 dobud. kaplica i kruchta oraz częściowa przebud., b. dzwonnica z bramą, mur., pocz. XX. c. plebania mur k. XIX w. SZKOŁA, mur., pocz. XX. POCZTA, mur., 4 ćw. XIX, częściowo przebud. ZESPÓŁ PAŁACOWY, wł. Fundacja Rodziny Nissenbaum: a. pałac, mur., k. XVIII, rozbud. i przebud. l. 40 XIX, dekoracja architektoniczna l. 80 XIX, remont od 1982, b. oficyna, mur., l. 80 XIX, c. park krajobrazowy, XVIII, XVIII ZESPÓŁ FOLWARCZNY, a. gorzelnia, mur., k. XIX, b. wieża ciśnień, mur., pocz. XX, remont 1992. KOLONIA MIESZKALNA a. ośmiorak, ob. dom nr 15, mur., k. XIX, b. ośmiorak, ob. dom nr 37, mur., 1912, c. sześciórak, ob. dom nr 16, mur., k. XIX, d. dwojak I, ob. dom nr 22, mur., 4 ćw. XIX, e. dwojak II, ob. dom nr 23, mur., 4 ćw. XIX. f. dom nr 41 g. dom nr 43 BUDYNEK MIESZKALNY Bursztynowa 1 DOM nr 19 DWOJAK nr 20
3.	Chlewiska	KAPLICZKA, mur., k. XIX. ZESPÓŁ DWORSKO-FOLWARCZNY a. dwór, mur., remont od 1989, b. park krajobrazowy, k. XIX. a. rządówka, mur. - drewn., k. XIX, b. dom, szach. - mur., l. 40 XX, c. czworak I, mur., k. XIX, d. chlewnia mur k. XIX w. e. spichlerz, mur., 1870, f. stodoła, mur., k. XIX, g. kuźnia, mur., k. XIX h. obora mur k. XIX w. i. garaże nowe j. garaże k. warsztat/chlewnia
4.	Dolne Pole	a. dom nr 10 z częścią gospodarczą, mur., XIX/XX
5.	Gaj Wielki	SZKOŁA, mur., pocz. XX. POCZTA (tzw. napoleońska), mur., ok. poł. XIX, restaur. 1964. ZESPÓŁ DWORSKO – FOLWARCZNY , wł. Agencja Nieruchomości Rolnych: a. dwór, szkiel. - szach., k. XVIII, restau. po 1960,


		<p>b. oficyna (?), mur., 2 poł. XIX, c. park krajobrazowy, k. XIX.</p> <p>a. rządówka, mur., XIX/XX, b. gorzelnia, mur., 4 ćw. XIX. c. stajnia mur., 4 ćw. XIX, d. stajnia mur., 4 ćw. XIX, e. stodoła mur., 1885 f. magazyn zbozowy, mur., 4 ćw. XIX, g. bud gosp. Nr 40, mur., 4 ćw. XIX, h. stodoła, mur., 4 ćw. XIX, i. kuźnia, mur., 4 ćw. XIX,</p> <p>ZAGRODA NR 2, wł. prywatna: a. dom, mur., 1918, b. stodoła - chlew, mur., pocz. XX, c. bud. inwentarski, mur., pocz. XX, d. magazyn, mur., pocz. XX</p> <p>DOM NR 23, wł. prywatna, mur., 4 ćw. XIX. FIGURA CHRYSTUSA DOM nr 4 mur 4 ćw. XIX ZESPÓŁ DOMU nr 6( dom , obora) DOM nr 9 OBORA nr 11 DOM nr 16 DOM nr 15 Bud, Miesz. Nr 35 Czworak nr 30</p>
6.	Gorszewice	<p>ZESPÓŁ FOLWARCZNY a. budynek mieszkalny, ob. garaż i magazyn, mur (kam.), 4 ćw. XIX, b. spichlerz, mur., 4 ćw. XIX.</p> <p>ZAGRODA NR 36, wł. Prywatna: a. dom, mur., 2 poł. XIX, b. obora, mur., 2 poł. XIX. DOM nr 40 OBORA nr 29</p>
7.	Każmierz	<p><b>ZESPÓŁ KOŚCIOŁA PAR. P.W. NARODZENIA NMP:</b> a. kościół, mur., 1494, 1515 - dobudowa kaplicy św. Anny, 1934 - kaplica grobowa Skrzydlewskich, restaurowany - 1748, 1932 - 1937, 1962, b. plebania, ul. Kościelna nr 4, mur., 1 ćw. XX - bud. gospodarczy, mur., 1 ćw. XX, c. grobowiec rodziny Lubieńskich, mur., k. XIX, d. kostnica, mur., 4 ćw. XIX, e. brama i ogrodzenie, mur., k. XIX</p> <p>DOM NR 2, wł. Parafia rzym. - kat, mur., pocz. XX. DOM NR 3, wł. Parafia rzym. - kat., mur., 4 ćw. XIX. R y n e k GOK ul. Kościelna 2</p> <p><b>RYNEK</b> dom mieszk ul. Rynek 2 dom nr 3 mur., pocz. XX dom nr 4, wł. GS, mur, k. XX dom ul. Rynek 7 ob. sklep dom nr 9, wł. GS, mur, pocz. XX dom nr 10, mur, pocz. XX dom nr 11, mur, pocz. XX dom nr 12 mur, 2 dek. XX dom nr 14, mur, k. XIX dom nr 15, mur, pocz. XX dom nr 16, restauracja, wł. GS, mur, k. XIX Figura Matki Boskiej</p> <p><b>Ulica Szamotulska:</b> dom nr 1, dom nr 2 Zespół domu nr 3, dom obora dom nr 4 dom nr 5 dom nr 7 dom nr 9,</p>

	<p>dom nr 11 dom nr 12 dom nr 14 dom nr 16 dom nr 17, mur, ok.1910</p>
	<p><u>Ulica Szkolna:</u> dom nr 1 dom nr 3 dom nr 4, mur, 1 ćw. XX dom nr 9, dom nr 13, mur, 1 ćw. XX dom nr 14 dom nr 16, dom nr 17, dom nr 18 dom nr 21, dom nr 23, Szkoła, ul. Szkolna 25 mur, pocz. XX dom nr 26, Zespół domu nr 29, dom młyn , mur, pocz. XX dom nr 30, mur, ok. 1900 dom nr 37 dom nr 40/39, mur, 2 dek. XX</p>
	<p><u>Ulica Jana Pawła:</u> dom nr 1, mur, pocz. XX Zespół domu nr 2, dom mur, ok. 1910 bud.gosp, mur, ok. 1910 Zespół domu nr 5, dom, mur, pocz. XX dom nr 6, mur, k.XIX Zespół domu nr 8, dom, mur, ok. 1910 dom nr 9, dom nr 10, dom nr 11, dom nr 12, Zespół domu nr 13, dom stodoła Zespół domu nr 14, dom stodoła dom nr 15 dom nr 17 dom nr 20, dom nr 21 dom nr 23,</p>
	<p><u>Ulica Wiśniowa:</u> dom nr 2, dom nr 5 dom nr 8 dom nr 15</p>
	<p><u>Ulica Okreźna:</u> dom nr 10, dom nr 16</p>
	<p>MŁYN, ul. Dolna 5, wł. prywatna, mur., pocz. XX.</p>
	<p>Dom przedprzebowy, mur., 4 ćw. XIX.</p>
	<p>ZESPÓŁ DWORCA KOLEJOWEGO: a. dworzec, mur., pocz. XX, b. dom pracowników kolei, mur., pocz. XX,</p>
	<p><b>ZESPÓŁ PAŁACOWY</b> a. pałac, mur., ok. poł. XIX, przebud. I. 70 XIX, arch. Karol Wurtemberg (?), b. park krajobrazowy, ok. poł. XIX. c. magazyn, pocz. XX d. spichlerz ob. mieszalnia pasz, mur., pocz. XX, e. gorzelnia XIX</p>
	<p><u>Ulica Dworcowa:</u> DOM nr 19 dom nr 19, wł. dom nr 29, wł. dom nr 37, wł. PKP dom nr 39, dom nr 4</p>

		dom nr 5 dom nr 9 dom nr 12, wł. Wydział Oświaty
		<u>Ulica Jabłoniowa:</u> dom nr 2, dom nr 49,
		<u>Ulica Czereśniowa:</u> dom nr 2, dom nr 16, Zespół domu nr 28, dom bud.gosp. dom nr 42, ruina
		<u>Ulica Leśna dom nr 1</u>
		<u>Ulica Nowowiejska:</u> biuro z-d mech. , wł. AWRSP dom nr 1, dom nr 2, dom nr 3 dom nr 4, Zespół domu nr 6, dom bud. gosp. magazyn- stajnie dom nr 9, – częściowo przebudowany
8.	Kiączyn	<b>ZESPÓŁ DWORSKI</b> a. dwór, mur., 2 poł. XIX, remont, b. park krajobrazowy, ok. poł. XIX. <b>ZESPÓŁ FOLWARCZNY</b> a. rządówka, mur., 4 ćw. XIX, b. sześciórak, mur., 4 ćw. XIX, c. sześciórak, mur., 4 ćw. XIX, d. obora, mur., 4 ćw. XIX, e. chlew, mur., 4 ćw. XIX, f. spichlerz, mur., 4 ćw. XIX, g. kuźnia, szach., 4 ćw. XIX, h. waga, mur., 4 ćw. XIX. i. stajnia mur 4 ćw. XIX w. j. stodoła mur k. XIX w. k. czworak ob. Dom nr 10, mur 4 ćw. XIX w. DOM nr 15 DOM nr 16 DOM nr 17
9.	Komorowo	<b>ZESPÓŁ DWORSKI, wł. prywatna:</b> a. dwór, mur., k. XIX, b. park krajobrazowy. c. owczarnia mur., k. XIX. Zespół domu nr 2 dom, bud, gosp. DOM NR 6, wł. prywatna, mur., ok. 1910. DOM nr 5 DOM nr 14
10.	Kopanina	POZOSTAŁOŚCI ZESPOŁU FOLWARCZNEGO: a. obora, nr 16, mur., 4 ćw. XIX, b. dom nr 10 mur 1932 c. dom nr 14 mur l. 30 – te XX
11.	Młodasko	KOSTNICA, mur., 4 ćw. XIX. <b>POZOSTAŁOŚCI ZESPÓŁ FOLWARCZNY:</b> a. Park dworsk 2 poł. XIX w. b. obora I, mur., pocz. XX, c. stodoła II, mur., pocz. XX d. stodoła I, mur., pocz. XX, e. owczarnia/stodoła mur pocz. XX f. magazyn, mur., pocz. XX, DOM 1900 wł. RKS Wilczyna
12.	Piersko	<b>ZESPÓŁ FOLWARCZNY:</b> a. czworak I, ob. Dom nr 9 mur pocz. XX b. czworak II, ob. Dom nr 10, mur., pocz. XX,
13.	Pólko	<b>ZESPÓŁ DWORCA KOLEJOWEGO:</b> a. stacja kolejowa, mur., pocz. XX, b. dom pracowników kolei I, ob. nr 2, mur., pocz. XX, c. dom pracowników kolei II, ob. nr 3, mur. - szach., pocz. XX,

		ZESPÓŁ FOLWARCZNY a. obora, mur., pocz. XX, b. chlew I, mur., pocz. XX, c. chlew II, mur., pocz. XX. Dom b.n-ru mur 4 ćw. XIX 20 te XX Dom b.n-ru
14.	Radziny	Zespól domu nr 10: a. Szkoła – ob. Dom nr 10 poczt. XX b. Obora/stodoła
		Dom nr 5 Dom nr 11 Dom nr 28 Dom b n-ru
		ZAGRODA NR 16 a. dom, mur., ok. 1910, b. obora, mur., ok. 1910.
15.	Sierpówko	ZESPÓŁ FOLWARCZNY a. rządówka pocz. XX b. dwojak, mur., pocz. XX, c. czworak, mur., pocz. XX, d. obora, mur., pocz. XX, e. owczarnia, mur., pocz. XX. f. dwojak, mur., pocz. XX,
16.	Sokolniki Małe	ZESPÓŁ DWORSKI a. dwór, mur., l. 20 XX, b. park krajobrazowy, 1 ćw. XX.
		SZKOŁA, ob. dom mieszkalny, pocz. XX., stodoła
		POZOSTAŁE a. zespól domu nr 1 dom, obora) b. dom nr 6 c. dom nr 10 d. Figura św. Nepomucena e. Dom nr 12 f. Dom nr 13 g. Dom nr 14 h. Dom nr 16 i. Dom nr 18 j. Dom nr 21 k. Dom nr 24 l. Dom nr 25 m. Dom nr 32 n. Dom nr 36 o. kapliczka
17.	Sokolniki Wielkie	SZKOŁA, mur., l. 20 XX. FIGURA Dom nr 11
		ZESPÓŁ FOLWARCZNY a. rządówka, ob. dom nr 1, mur., pocz. XX, b. obora, mur., pocz. XX, c. stodoła, mur., pocz. XX, d. spichlerz, mur., pocz. XX, e. młyn, ob. warsztat, mur., pocz. XX. f. czworak ob.dom nr 11mur k. XIX
18.	Stramnica	ZESPÓŁ DWORSKI a. dwór mur., XX, b. obora I, mur., pocz. XX, c. obora II, mur., pocz. XX. d. park krajobrazowy DWOJAK CZWORAK CZWORAK
19.	Wierzchaczewo	KAPLICZKA
		ZESPÓŁ DWORSKI a. czworak I, ob. dom nr 3, mur., ok. 1900, b. czworak II, ob. dom nr 6, mur., ok. 1920, c. czworak III, ob. dom nr 7, mur., ok. 1900,

		d. obora, mur., 1905, e. spichlerz, mur., pocz. XX. f. DWÓR, mur., 1905. g. magazyn ok. 1900 h. bud. Gospod.ok. 1900
20	Witkowice	ZESPÓŁ FOLWARCZNY a. spichlerz, mur., 1900 -1910 b. stodoła I, mur., pocz. XX, c. stodoła II, mur., 3 ćw. XIX, d. spichlerz, mur., 3 ćw. XIX. Budynek mieszkalny nr 2 Zespół domu nr 3 (dom mur pocz. XX, stodoła mur poczt XX) Zespół domu nr 11 (dom , bud. Gospod.)
21.	Gorgoszewo	ZESPÓŁ domu nr 2 , dom i bud. Gosp.

  
 MATEK JAKUBOWSKI  
 Zastępca Wójta