PIK. 730,00

Skala pionowa 1:100

Skala pozioma 1:100

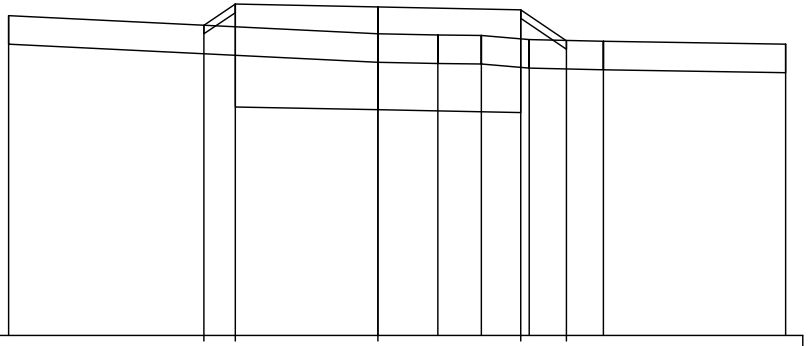

P.P. = 81,00m

RZĘDNE PROJEKTOWANE		86,43	86,80	86,75			86,70		86,16		
RZĘDNE SPODU PROJ. NAWIERZCHNI			85,00	84,95			84,90				
RZĘDNE TERENU	86,60			86,28	86,26	86,25		86,18		86,15	86,10
ODLEGŁOŚCI	-6,47	-3,05	-2,50	0,00	1,05	1,81	2,50	2,65	3,30	3,95	7,14

PIK. 745,05

Skala pionowa 1:100

Skala pozioma 1:100

P.P. = 81,00m

RZĘDNE PROJEKTOWANE	
RZĘDNE SPODU PROJ. NAWIERZCHNI	
RZĘDNE TERENU	86,63
ODLEGŁOŚCI	-6,54

PIK. 883,79

Skala pionowa 1:100

Skala pozioma 1:100

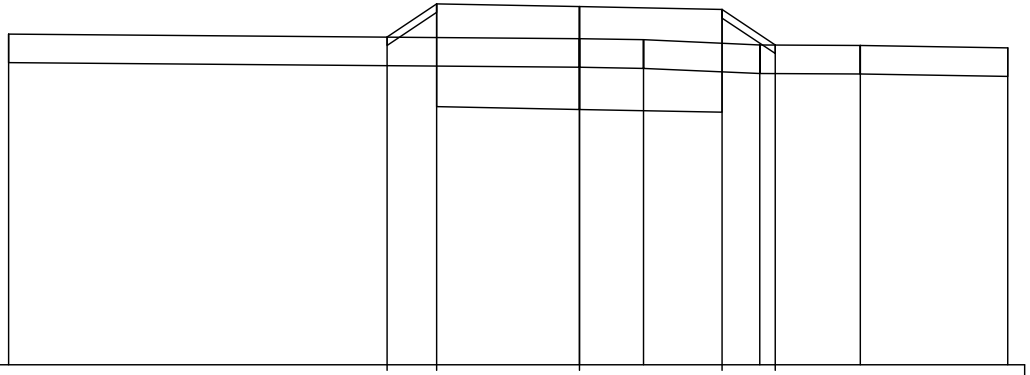

P.P. = 81,00m

RZĘDNE PROJEKTOWANE		86,74	87,32	87,27		87,22		86,60		
RZĘDNE SPODU PROJ. NAWIERZCHNI			85,52	85,47		85,42				
RZĘDNE TERENU	86,79			86,71	86,69		86,60		86,59	86,55
ODLEGŁOŚCI	-10,00	-3,37	-2,50	0,00	1,12	2,50	3,16	3,43	4,92	7,50

PIK. 907,53

Skala pionowa 1:100

Skala pozioma 1:100

P.P. = 81,00m

RZĘDNE PROJEKTOWANE	
RZĘDNE SPODU PROJ. NAWIERZCHNI	
RZĘDNE TERENU	
ODLEGŁOŚCI	

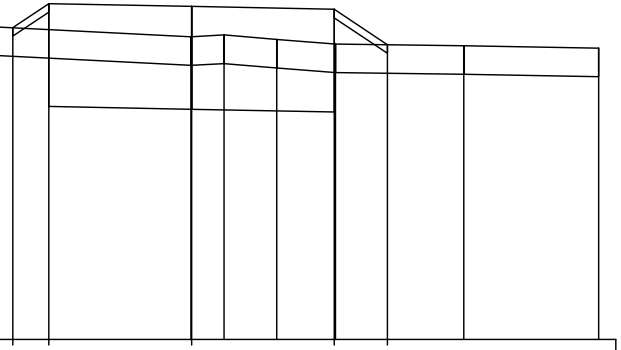

86,46	86,88	86,83			86,78	86,16		
	85,08	85,03			84,98			
		86,30	86,33	86,25	86,17		86,14	86,10
-3,13	-2,50	-0,01 0,00	0,57	1,49	2,50 2,52	3,43	4,77	7,13

PIK. 753,47

Skala pionowa 1:100

Skala pozioma 1:100

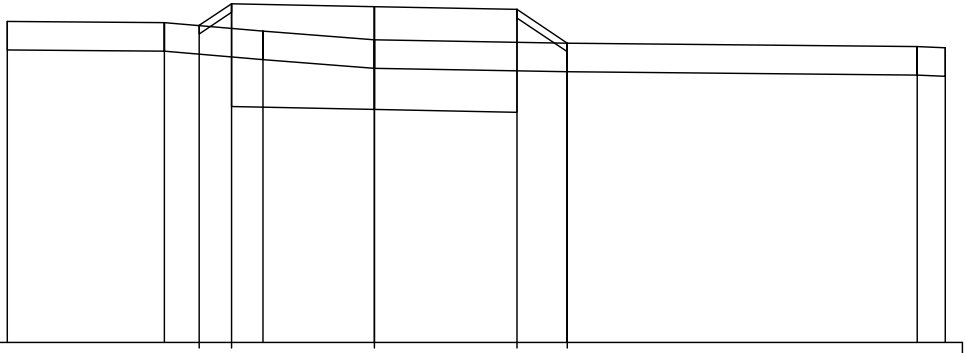

P.P. = 81,00m

RZĘDNE PROJEKTOWANE			86,55	86,93		86,88	86,83	86,24		
RZĘDNE SPODU PROJ. NAWIERZCHNI				85,13		85,08	85,03			
RZĘDNE TERENU	86,62	86,60			86,45	86,30		86,24	86,18	86,16
ODLEGŁOŚCI	-6,43	-3,68	-3,07	-2,50	-1,95	0,00	2,50	3,37 3,38	9,51	10,00

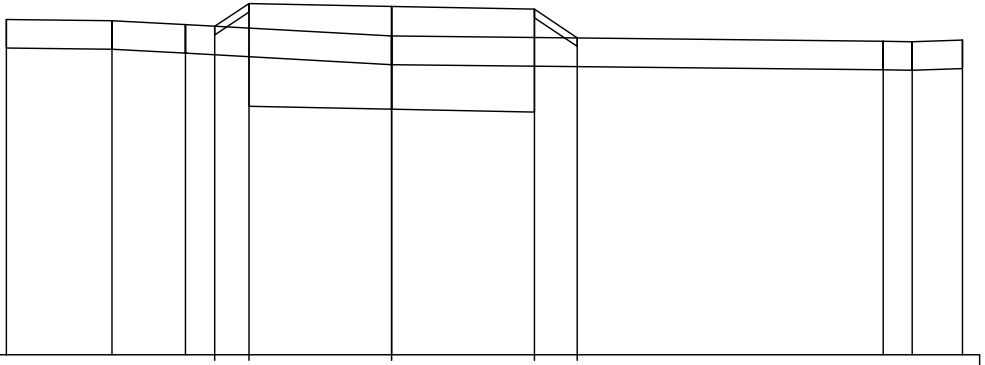

			86,75	87,15	87,10	87,05	86,55			
				85,35	85,30	85,25				
86,87	86,85	86,78			86,58			86,49	86,48	86,51
-6,75	-4,90	-3,61	-3,10	-2,50	0,00	2,50	3,25	8,61	9,12	10,00

PIK. 927,06

Skala pionowa 1:100

Skala pozioma 1:100

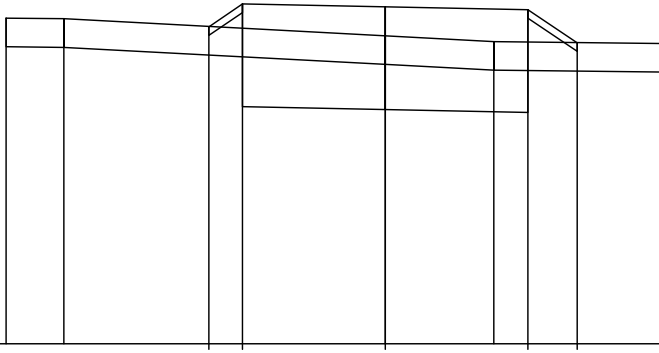

P.P. = 81,00m

RZĘDNE PROJEKTOWANE			86,55	86,95	86,90		86,85	86,27
RZĘDNE SPODU PROJ. NAWIERZCHNI				85,15	85,10		85,05	
RZĘDNE TERENU	86,70	86,69			86,39	86,29		
ODLEGŁOŚCI	-6,64	-5,63	-3,09	-2,50	0,00	1,90	2,50	3,36

PIK. 760,74

Skala pionowa 1:100
Skala pozioma 1:100

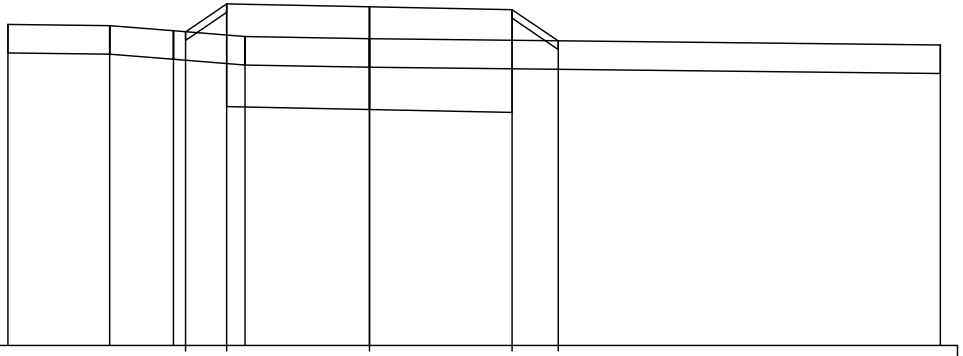

P.P. = 81,00m

ODLEGŁOŚCI	-6,33	-4,55	-3,43	-3,22	-2,50	-2,18	0,00	2,50	3,31	10,00
RZĘDNE PROJEKTOWANE				86,49	86,98		86,93	86,88	86,33	
RZĘDNE SPODU PROJ. NAWIERZCHNI					85,18		85,13	85,08		
RZĘDNE TERENU	86,62	86,60	86,51			86,41	86,37			86,26

PIK. 782,95

Skala pionowa 1:100
Skala pozioma 1:100

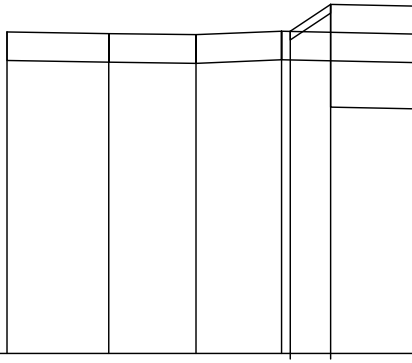

P.P. = 81,00m

ODLEGŁOŚCI	-8,17	-6,39	-4,86	-3,36	-3,21	-2,50
RZĘDNE PROJEKTOWANE					86,64	87,11
RZĘDNE SPODU PROJ. NAWIERZCHNI						85,31
RZĘDNE TERENU	86,63	86,60	86,58	86,64		

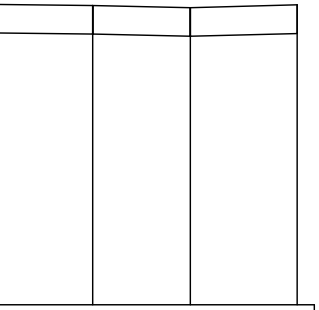

	6,42	8,13	10,00
	86,24	86,20	86,25

PIK. 949,38

Skala pionowa 1:100
Skala pozioma 1:100

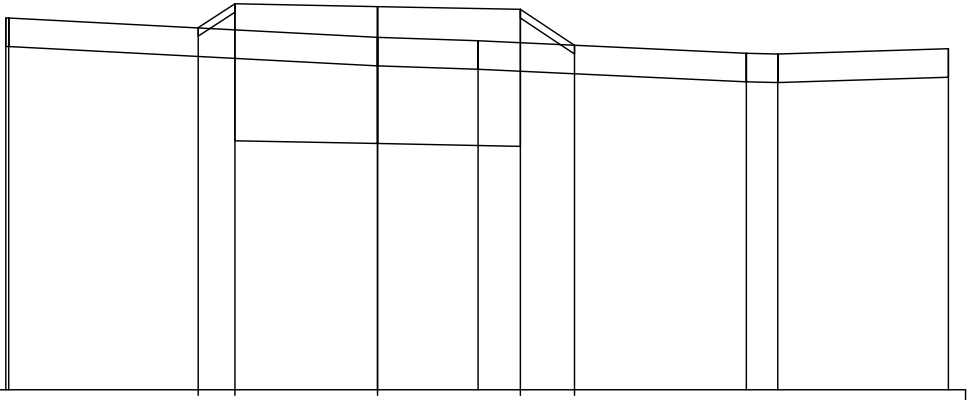

P.P. = 80,00m

ODLEGŁOŚCI	-6,51	-6,46	-3,14	-2,50	0,00	1,76	2,50	3,45	6,46	7,01	10,00
RZĘDNE PROJEKTOWANE			86,34	86,76	86,71		86,66	86,03			
RZĘDNE SPODU PROJ. NAWIERZCHNI				84,36	84,31		84,26				
RZĘDNE TERENU	86,51	86,51			86,17	86,11			85,89	85,88	85,97

PIK. 962,87

Skala pionowa 1:100
Skala pozioma 1:100

P.P. = 80,00m

RZĘDNE PROJEKTOWANE	
RZĘDNE SPODU PROJ. NAWIERZCHNI	
RZĘDNE TERENU	
ODLEGŁOŚCI	

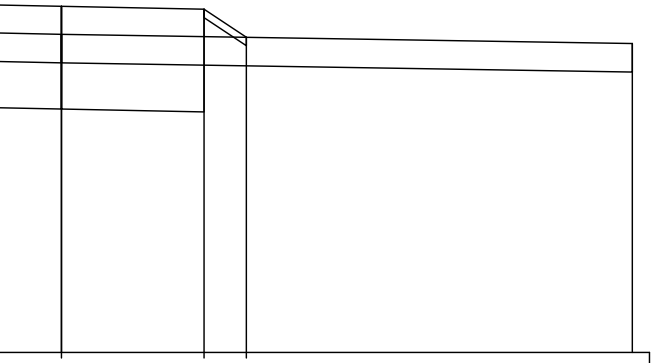

	87,06	87,01	86,52	
	85,26	85,21		
	86,57			86,41
	0,00	2,50	3,24	10,00

PIK. 805,45

Skala pionowa 1:100
Skala pozioma 1:100

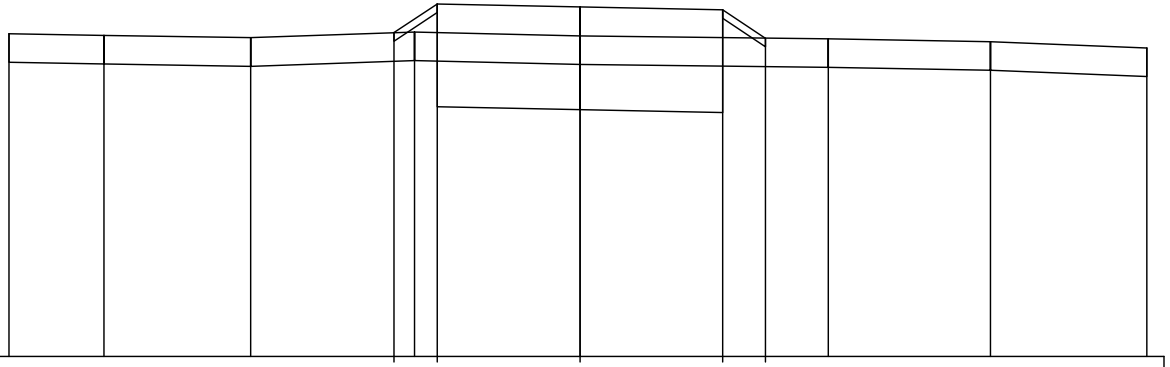

P.P. = 81,00m

RZĘDNE PROJEKTOWANE				86,67		87,17	87,12	87,07	86,57			
RZĘDNE SPODU PROJ. NAWIERZCHNI						85,37	85,32	85,27				
RZĘDNE TERENU	86,65	86,62	86,58		86,68		86,61			86,56	86,51	86,40
ODLEGŁOŚCI	-10,00	-8,34	-5,77	-3,26	-2,90	-2,50	0,00	2,50	3,25	4,35	7,19	9,93

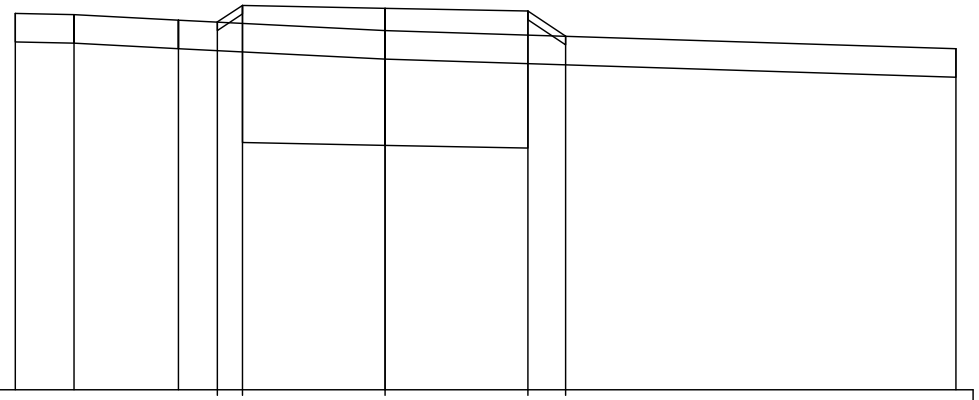

				86,44	86,73	86,68	86,63	86,19	
					84,33	84,28	84,23		
	86,59	86,57	86,47			86,29			85,97
	-6,48	-5,45	-3,62	-2,94	-2,50	0,00	2,50	3,16	10,00

PIK. 985,10

Skala pionowa 1:100
Skala pozioma 1:100

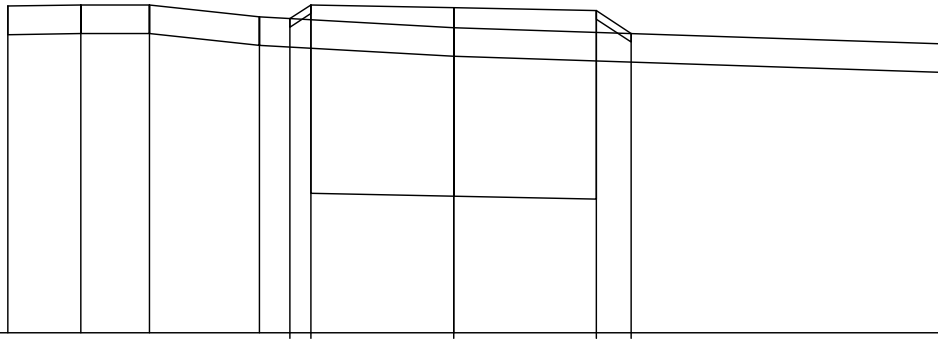

P.P. = 81,00m

RZĘDNE PROJEKTOWANE					86,50	86,74	86,69	86,64	86,24
RZĘDNE SPODU PROJ. NAWIERZCHNI						83,44	83,39	83,34	
RZĘDNE TERENU	86,72	86,74	86,74	86,53			86,34		
ODLEGŁOŚCI	-7,81	-6,53	-5,33	-3,40	-2,87	-2,50	0,00	2,50	3,11

PIK. 834,65

Skala pionowa 1:100
Skala pozioma 1:100

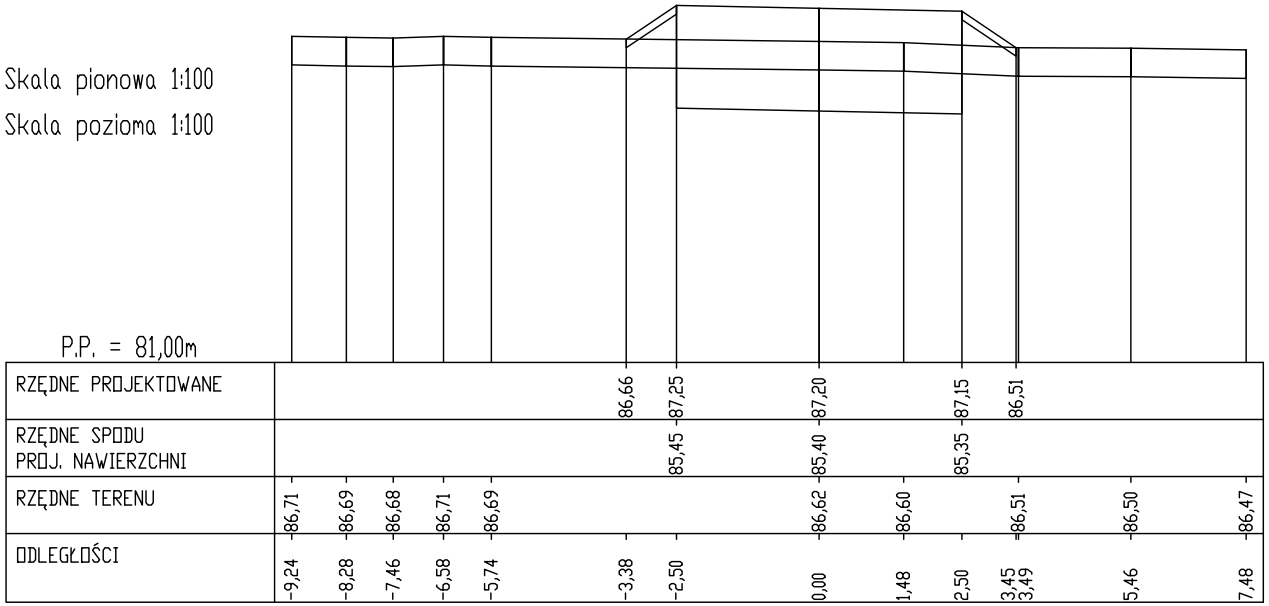

PIK. 995,00

Skala pionowa 1:100
Skala pozioma 1:100

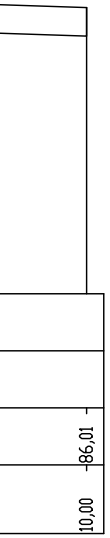

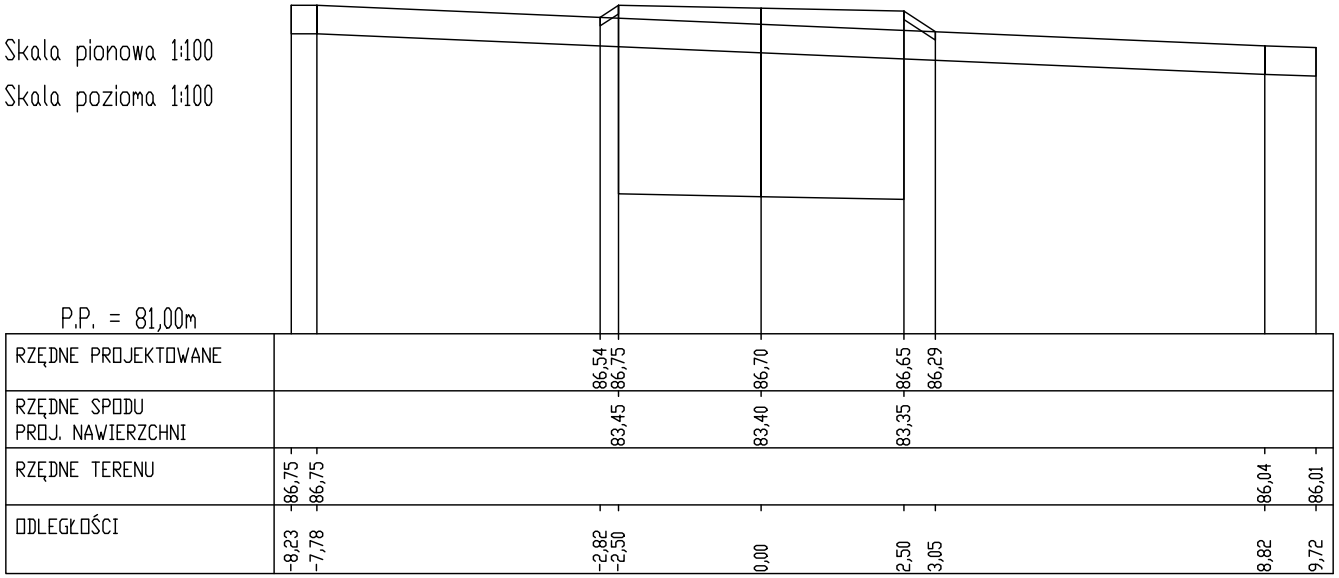

INWESTOR / ZAMAWIAJĄCY:

GMINA KAŹMIERZ
ul. Szamotulska 20
64 - 530 Kaźmierz

WYKONAWCA PROJEKTU:

most
PRACOWNIA PROJEKTOWA

Pracownia Projektowa "MOST" s.c.
Wargowo 88 k/Poznania 64-605 Wargowo
tel. 48 061 8407044

NAZWA INWESTYCJI :

PRZEBUDOWA DROGI GMINNEJ
KOMOROWO - GORSZEWICE
km 0+730 do 0+995

FAZA PROJEKTU : PROJEKT BUDOWLANO - WYKONAWCZY

BRANŻA : DROGOWA

TREŚĆ RYSUNKU :

PRZEKROJE POPRZECZNE

SKALA: 1:100

ZESPÓŁ PROJEKTOWY

funkcja	imię i nazwisko	specjalność i nr uprawnień	podpis	data
PROJEKTANT	mgr inż. Paweł Płatkiewicz	7131/118/P/2000		05.2013
OPRACOWAŁ	mgr inż. Michał Chwaliński			05.2013
SPRAWDZAJĄCY	mgr inż. Rafał Kupś	BP-N-834/238/79		05.2013

data	nr umowy	nr rys.	faza	Tom
05.2013	**NI-8/13**	**5**	**PBW**	**I**