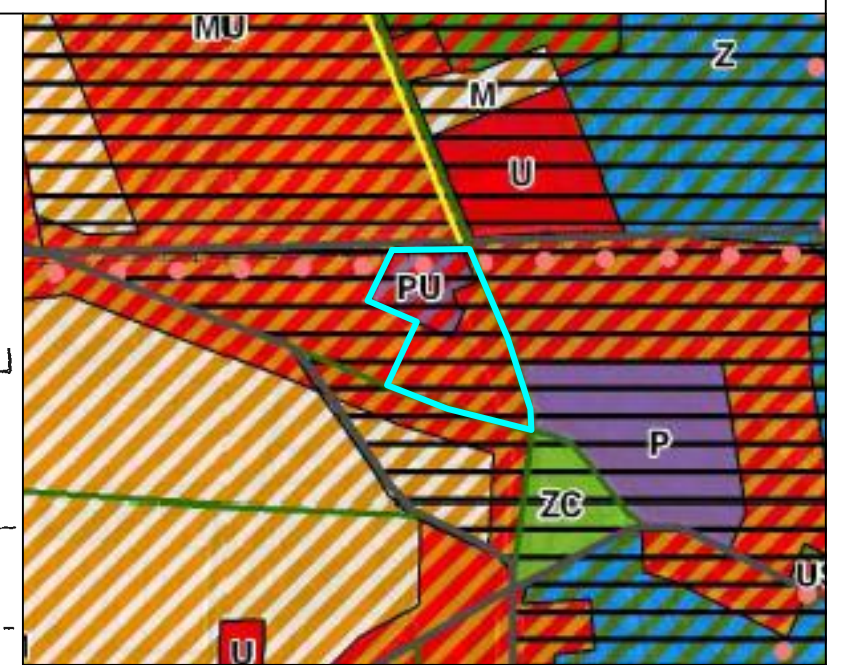
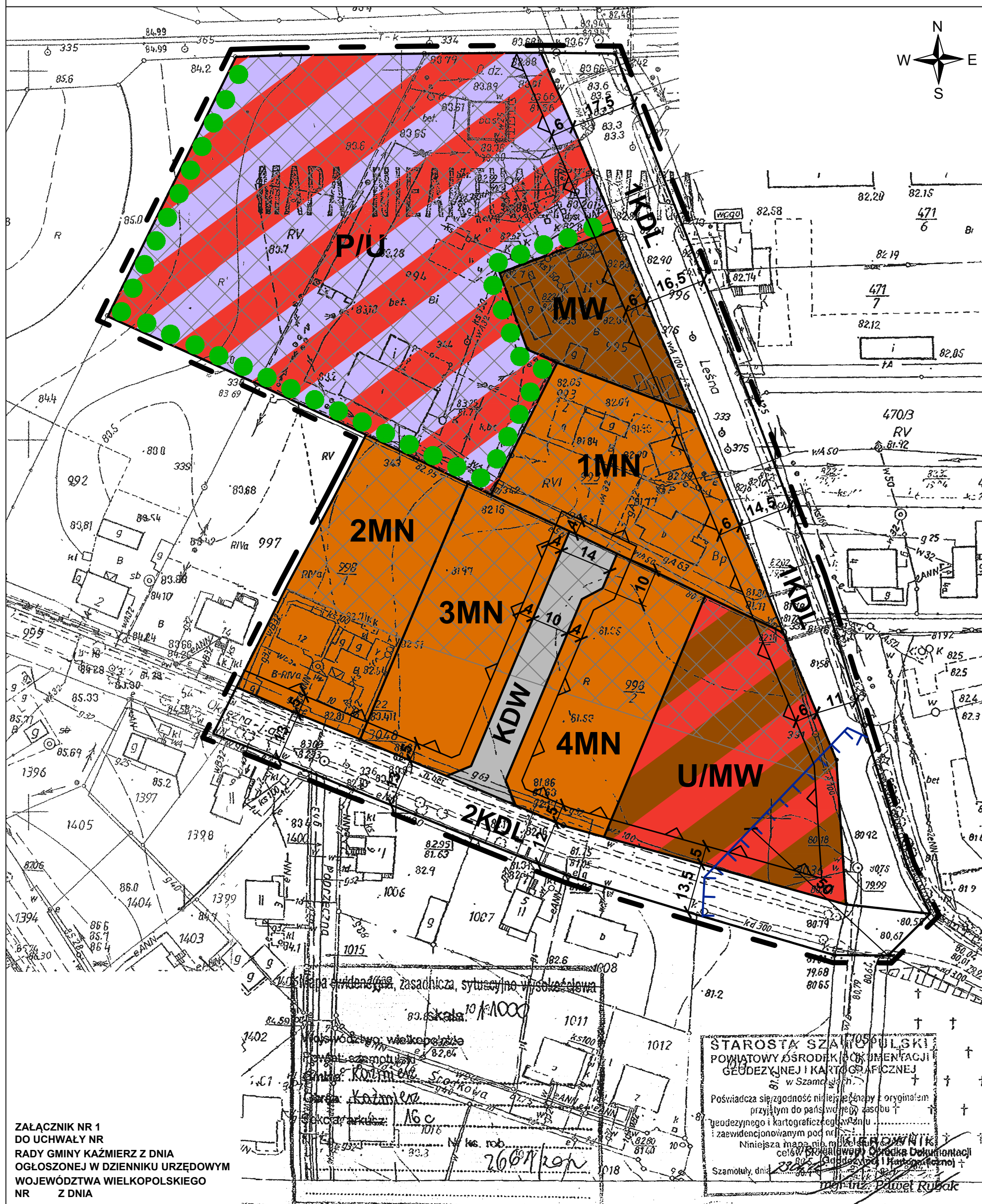


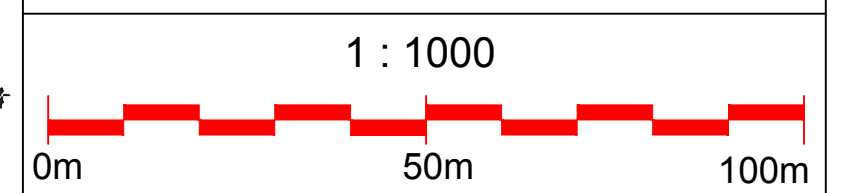
MIEJSCOWY PLAN ZAGOSPODAROWANIA PRZESTRZENNEGO DLA DZIAŁEK POŁOŻONYCH WZDŁUŻ ULICY LEŚNEJ I OKRĘŻNEJ W MIEJSCOWOŚCI KAŹMIERZ, GMINIE KAŹMIERZ



Wyrys ze zmiany Studium uwarunkowań i kierunków zagospodarowania przestrzennego gminy Kaźmierz

- OBSZAR OBJĘTY MIEJSCOWYM PLANEM ZAGOSPODAROWANIA PRZESTRZENNEGO
- Drogi ponadlokalne
- Drogi lokalne
- Projektowane ścieżki pieszo-rowerowe
- Tereny zabudowy techniczno - produkcyjnej lub usługowej
- Tereny zabudowy mieszkaniowej i usługowej

- OZNACZENIA:**
- granica obszaru objętego planem
 - linia rozgraniczająca tereny o różnym przeznaczeniu lub różnych zasadach zagospodarowania
 - nieprzekraczalna linia zabudowy
 - strefa sanitarna cmentarza zlokalizowanego poza obszarem planu
 - strefa ochrony konserwatorskiej zewidencjonowanych stanowisk archeologicznych
 - MN - tereny zabudowy mieszkaniowej jednorodzinnej
 - MW - teren zabudowy mieszkaniowej wielorodzinnej
 - U/MW - teren zabudowy usługowej oraz mieszkaniowej wielorodzinnej
 - P/U - teren obiektów produkcyjnych, składów i magazynów oraz zabudowy usługowej
 - KDL - tereny dróg publicznych gminnych lokalnych
 - KDW - teren drogi wewnętrznej
 - zieleni izolacyjna



ZALĄCZNIK NR 1 DO UCHWAŁY NR RADY GMINY KAŹMIERZ Z DNIA OGŁOSZONEJ W DZIENNIKU URZĘDOWYM WOJEWÓDZTWA WIELKOPOLSKIEGO NR Z DNIA

STAROSTA SZAMOTULSKI POWIATOWY OŚRODEK KARTOGRAFICZNEJ I GEODEZYJNEJ w Szamotulach
 Poświadczam się zgodność niniejszego oryginału przyjętych do parafowania zasobu geodezyjnego i kartograficznego i zewidencjonowanym pod nr
 Niniejsza mapa nie może być używana do celów projektowych i handlowych
 Szamotul, dnia 2024.05.24
 mgr inż. Paweł Rudaś

API Sp. z o.o.
 architektura, planowanie, inwestycje
 60-835 Poznań, ul. Mickiewicza 27/8
 tel. 61 223 09 08, e-mail: biuro@apiszoo.pl