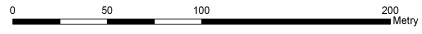
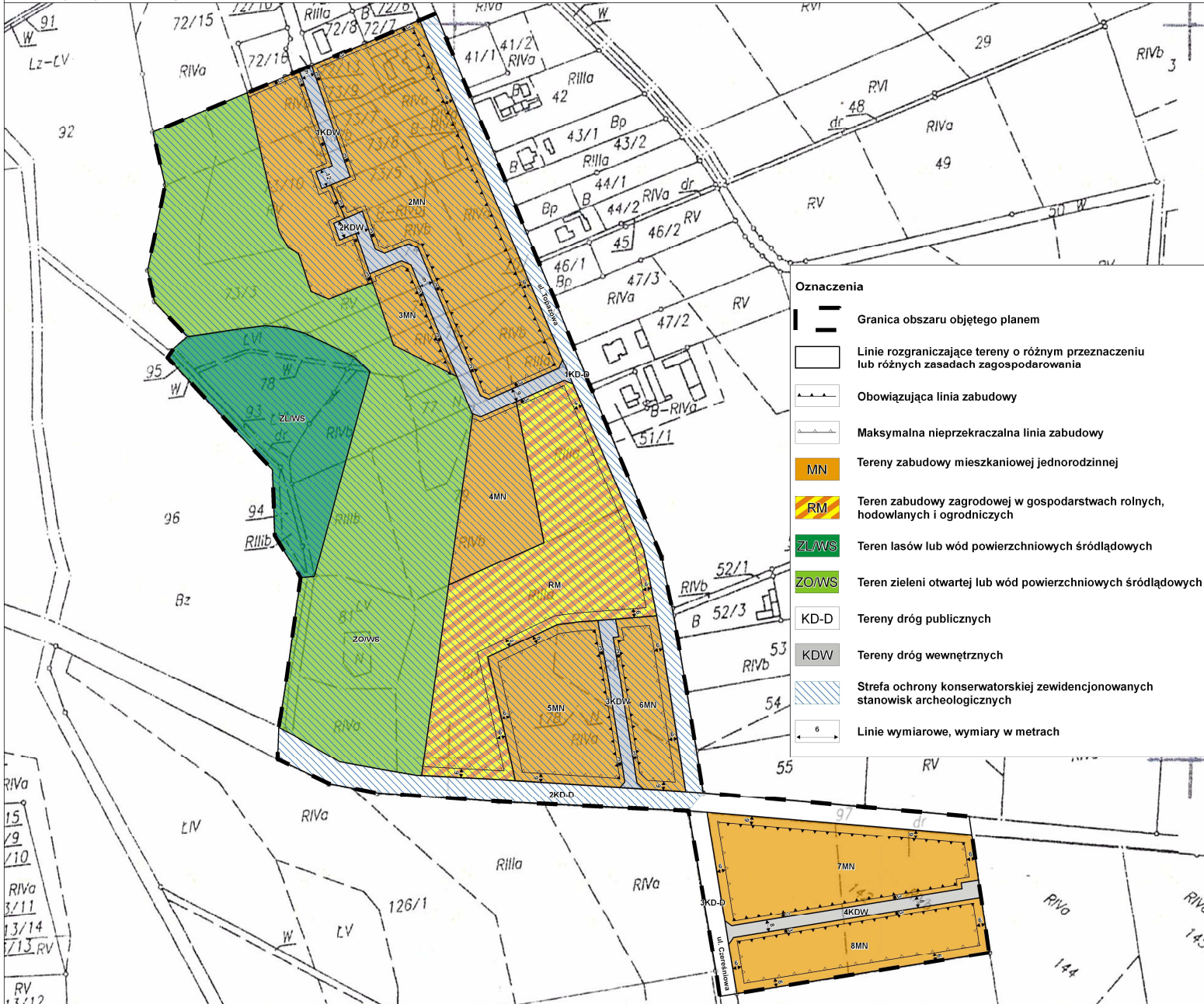


# Miejscowy plan zagospodarowania przestrzennego dla działek położonych wzdłuż ulicy Topazowej i Czereśniowej w miejscowości Kiączyń, Gminie Kaźmierz

SKALA 1 : 1 000



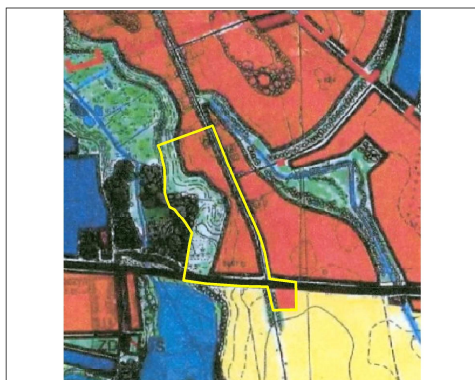
Załącznik Nr 1 do Uchwały Nr ..... Rady Gminy Kaźmierz z dnia .....  
Dz. Urzęd. Woj. Wielkopolskiego Nr ..... Poz. .... z dnia .....



**Oznaczenia**

	Granica obszaru objętego planem
	Linie rozgraniczające tereny o różnym przeznaczeniu lub różnych zasadach zagospodarowania
	Obowiązująca linia zabudowy
	Maksymalna nieprzekraczalna linia zabudowy
	Tereny zabudowy mieszkaniowej jednorodzinnej
	Tereny zabudowy zagrodowej w gospodarstwach rolnych, hodowlanych i ogrodniczych
	Tereny lasów lub wód powierzchniowych śródlądowych
	Tereny zieleni otwartej lub wód powierzchniowych śródlądowych
	Tereny dróg publicznych
	Tereny dróg wewnętrznych
	Strefa ochrony konserwatorskiej zewidencjonowanych stanowisk archeologicznych
	Linie wymiarowe, wymiary w metrach

## WYRYS ZE STUDIUM UWARUNKOWAŃ I KIERUNKÓW ZAGOSPODAROWANIA PRZESTRZENNEGO GMINY KAŻMIERZ



	TERENY ZABUDOWY MIESZKANIOWEJ
	TERENY LASÓW I DOLESIEN
	TERENY ZIELENI DOLINNEJ NISKIEJ
	DROGI UKŁADU PODSTAWOWEGO
	DROGI UKŁADU DRUGORZEDNEGO
	OBSZAR OBJĘTY MIEJSCOWYM PLANEM ZAGOSPODAROWANIA PRZESTRZENNEGO