

Uchwała Nr XXIX/157/12
Rady Gminy Kaźmierz
z dnia 25 października 2012 r.

w sprawie nadania nazw ulicom we wsi Kopanina


Na podstawie art.18 ust.2 pkt.13 ustawy z dnia 8 marca 1990r. o samorządzie gminnym (Dz. U. z 2001r. Nr 142, poz.1591; z 2002r. Nr 23, poz.220, Nr 62, poz.558, Nr 113, poz.984, Nr 153, poz.1271, Nr 214, poz.1806; z 2003r. Nr 80, poz.717, Nr 162, poz.1568; z 2004r. Nr 116, poz.1203, z 2005r. Nr 172, poz.1441, z 2006r. Nr 17, poz.128, Nr 181, poz. 1337, z 2007r. Nr 48, poz.327, Nr 138, poz.974, Nr 173, poz.1218, z 2008r. Nr 180, poz. 1111, Nr 223, poz. 1458, z 2009r. Nr 52, poz. 420, Nr 157, poz. 1241, z 2010r. Nr 28, poz. 142 i 146, Nr 40, poz. 230, Nr 106, poz. 675, z 2011r. Dz. U. Nr 21, poz.113, Nr 117, poz. 679, Nr 134, poz. 777, Nr 149, poz. 887, Nr 217, poz. 1281, z 2012 poz. 567), Rada Gminy Kaźmierz uchwała, co następuje:

§ 1. 1. Ulicom położonym w miejscowości Kopanina nadaje się nazwy wymienione w załączniku Nr 1 do uchwały, w którym określa się także ich lokalizację.

2. Położenie ulic określają mapy informacyjne stanowiące załączniki nr 2, 3, 4 i 5 do niniejszej uchwały.

§ 2. Wykonanie uchwały powierza się Wójtowi Gminy Kaźmierz.

§ 3. Uchwała wchodzi w życie po upływie 14 dni od dnia ogłoszenia w Dzienniku Urzędowym Województwa Wielkopolskiego, nie wcześniej jednak niż w dniu 1 stycznia 2013r.



PRZEWODNICZĄCY RADY
Grzegorz Reintol
Grzegorz Reintol

LP.	Nazwa ulicy	Lokalizacja
1	Bazaltowa	obręb: Kopanina, ark. 1 część działki nr 37/57 odchodząca od ul. Kamiennej w kierunku północnym, pierwsza równoległa do ulicy Krzemowej
2	Brodziszewska	obręb: Kopanina, ark. 1 działka nr 46 odchodząca od skrzyżowania z ulicą Myśliwską w kierunku miejscowości Brodziszewo
3	Gajowa	obręb: Kopanina, ark. 1 działka nr 153/2 odchodząca od ulicy Radzyńskiej w kierunku południowym, równoległa do ul. Leśnej
4	Granitowa	obręb: Kopanina, ark. 1 część działki nr 37/57 odchodząca od ul. Kamiennej w kierunku północnym, druga równoległa do ulicy Krzemowej
5	Jastrzębia	obręb: Kopanina, ark. 1 część działki nr 169 odchodząca od drogi do Emilianowa (ul. Myśliwskiej) w kierunku południowo-wschodnim
6	Kamienna	obręb: Kopanina, ark. 1 część działki nr 37/57 odchodząca od ulicy Krzemowej w kierunku zachodnim
7	Krzemowa	obręb: Kopanina, ark. 1 działka nr 39, część działki nr 37/57 odchodząca od ulicy Wiśniowej w kierunku północno-wschodnim do skrzyżowania z ulicą Radzyńską i Wschodnią
8	Kukułcza	obręb: Kopanina, ark. 1 część działki nr 169 odchodząca w kierunku wschodnim od ulicy Orlej
9	Kwarcowa	obręb: Kopanina, ark. 1 część działki nr 37/57 odchodząca w kierunku północnej od ulicy Kamiennej trzecia równoległa od ul. Krzemowej
10	Leśna	obręb: Kopanina, ark. 1 działka nr 137 zaczynająca swój bieg od granicy z obrębem Kaźmierz w przedłużeniu ulicy Leśnej (Kaźmierz) biegnącej w kierunku północnym do skrzyżowania z ulicą Radzyńska

LP.	Nazwa ulicy	Lokalizacja
11	Marmurowa	obręb: Kopanina, ark. 1 część działki nr 37/57 odchodząca od ulicy Wschodniej w kierunku południowym
12	Myśliwska	obręb: Kopanina, ark. 1 działki nr 48, nr 76 i nr 166 zaczynająca swój bieg od granicy z miejscowością Sokolniki Małe w kierunku północno-wschodnim w kierunku do Emilianowa
13	Orla	obręb: Kopanina, ark. 1 część działki nr 169 odchodząca w kierunku północno-wschodnim od ul. Sokolej do ul. Sowiej
14	Pod Lasem	obręb: Kopanina, ark. 1 działka nr 60 odchodząca od skrzyżowania na Brodziszewo w kierunku wschodnim w kierunku Radzyn
15	Radzyńska	obręb: Kopanina, ark. 1 działka nr 151 odchodząca od skrzyżowania z ulicą Krzemową w kierunku wschodnim do skrzyżowania z ulicą Leśną
16	Sokoła	obręb: Kopanina, ark. 1 część działki nr 169 odchodząca od drogi do Emilianowa (ul. Myśliwskiej) w kierunku wschodnim
17	Sowia	obręb: Kopanina, ark. 1 część działki nr 169 odchodząca od drogi do Emilianowa (ul. Myśliwskiej) w kierunku wschodnim zlokalizowana bliżej ściany lasu
18	Północna	obręb: Kopanina, ark. 1 działka nr 11 i 116 zaczynająca swój bieg od granicy z obrębem Sokolniki Małe w przedłużeniu drogi biegnącej w kierunku północnym od skrzyżowania Sokolniki Małe - Kaźmierz a kończąca swój bieg na ścianie lasu
19	Wiśniowa	obręb: Kopanina, ark. 1 działka nr 44 zaczynająca swój bieg od granicy z obrębem Kaźmierz od skrzyżowania z ul. Krzemową w przedłużeniu ulicy Wiśniowej (Kaźmierz) biegnącej w kierunku północno-zachodnim do skrzyżowania z ulicą Północną
20	Wschodnia	obręb: Kopanina, ark. 1 działka nr 35 odchodząca od ulicy Północnej w kierunku wschodnim do skrzyżowania z ulicą Krzemową

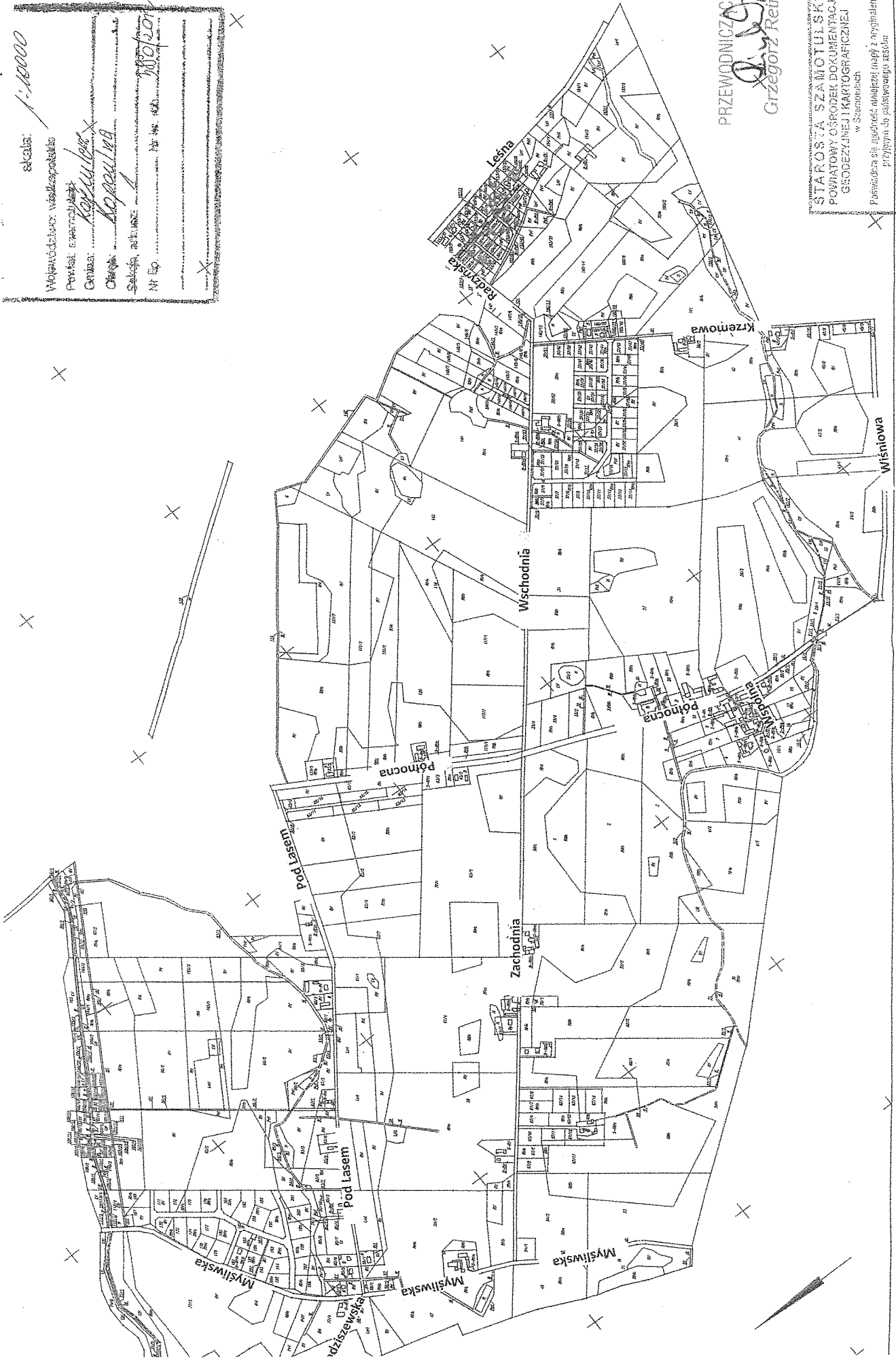
LP.	Nazwa ulicy	Lokalizacja
21	Wspólna	obręb: Kopanina, ark. 1 działka nr 14 odchodząca od ul. Północnej w kierunku zachodnim następnie zmieniająca swój bieg w kierunku północnym
22	Zachodnia	obręb: Kopanina, ark. 1 działka nr 64 odchodząca w kierunku zachodnim od ulicy Północnej do ulicy Myśliwskiej
23	Zacisze	obręb: Kopanina, ark. 1 działki nr 153/60, 153/45 i 153/64 odchodząca w kierunku zachodnim od ulicy Gajowej zmieniająca swój bieg w kierunku południowym i następnie w kierunku wschodnim do ulicy Gajowej

PRZEWODNICZĄCY RADY

 Grzegorz Reinholz

Załącznik nr 2
do uchwały Nr XXIX/157/12
Rady Gminy Kazmierz
z dnia 25 października 2012 r.

skala: 1:10000
Województwo wielkopolskie
Powiat szamotulski
Gmina: Kazmierz
Ciepła: Kopce
Słoneczna: Pod Lasem
Miejscowość: Pod Lasem
Miejscowość: Pod Lasem

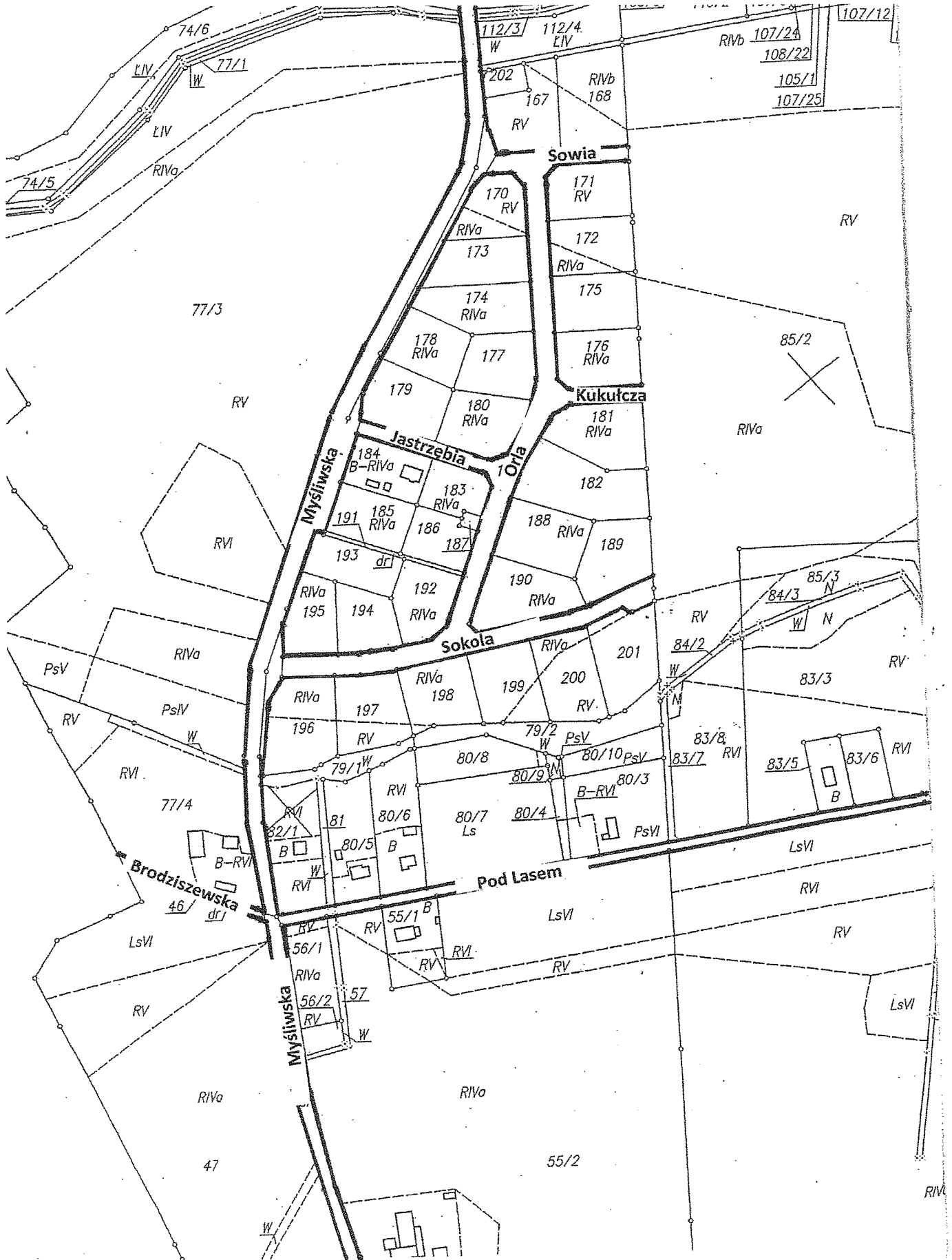


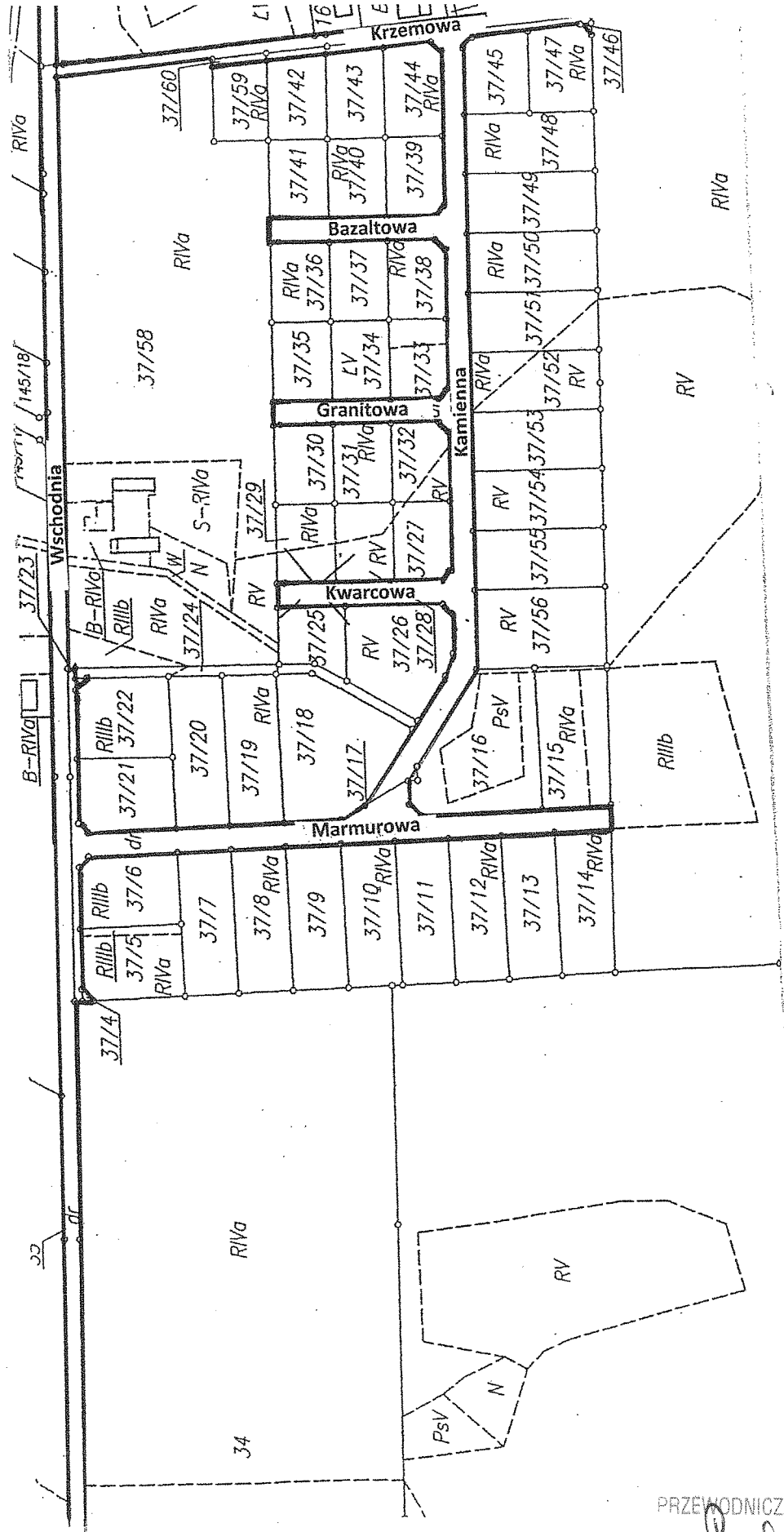
PRZEWODNICZĄCY RADY
Grzegorz Reinholz

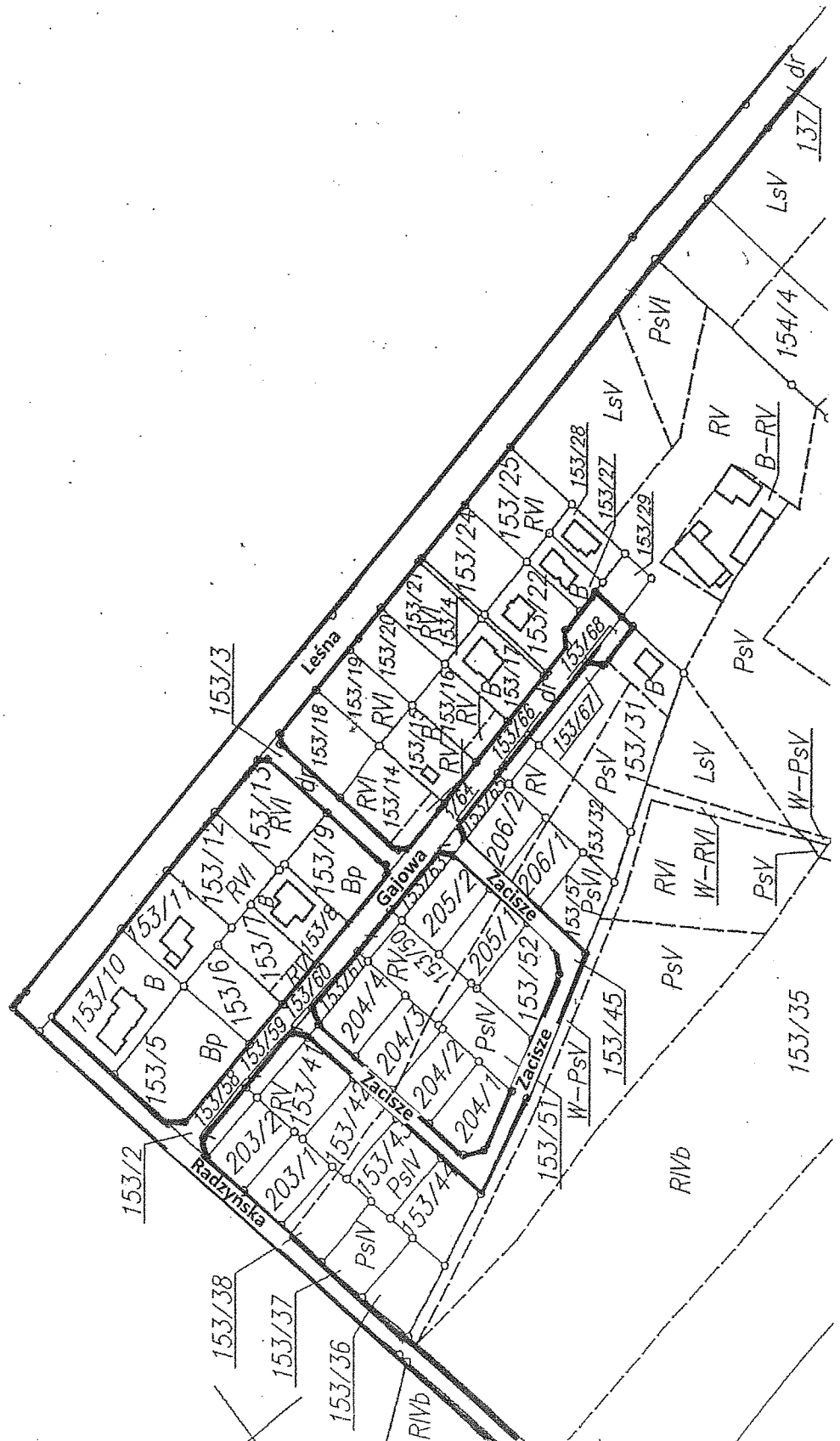
STAROSTA SZAMOTULSKI
POWIATOWY OŚRODEK DOKUMENTACJI
GEODEZYJNEJ I KARTOGRAFICZNEJ
w Szamotulach
Pozwolenie się zgodzić odczytać mapę z opisanem
przygotowaną w siedzibie urzędu
Tę mapę opracowano na podstawie mapy powiatowej
Miejscowa mapa planowa powiatowa
Dziennik Urzędowy: 45.06.12

Mapa ewidencyjna gruntów 1:5000

Skała etykiety wsielska







Uzasadnienie
do uchwały Nr XXIX/157/12
Rady Gminy Kaźmierz
z dnia 25 października 2012 r.

Wieś Kopanina jest wsią o zabudowie rozproszonej przy kilku drogach, ponadto powstało wiele działek budowanych z nowymi drogami wewnętrznymi. W związku z porządkowaniem numeracji nieruchomości oraz ze względów administracyjno-organizacyjnych w uzgodnieniu z Radą Sołecką Kopaniny proponuje się przyjęcie nazw ulic wykazanych w załączniku nr 1 do niniejszej uchwały. Proponowane nazwy utworzone są od nazw miejscowości w kierunku których prowadzą drogi, zwyczajowo stosowane przez mieszkańców wsi, a dla nowopowstałych obszarów zabudowy mieszkaniowej nazwy od leśnych zwierząt czy minerałów.

Zgodnie z cytowanymi w podstawie prawnej niniejszej uchwały przepisami Rada Gminy nadaje nazwy ulicom będącym drogami publicznymi oraz wewnętrznymi, położonymi w miejscowości Kopanina będącymi własnością gminy Kaźmierz oraz osoby fizycznej.

Zatem zgodnie z art. 8, ust.1a ustawy z dnia 21 marca 1985r. o drogach publicznych (Dz. U. z 2007r. Nr 19, poz.115 z późn. zm.) uzyskano pisemną zgodę właściciela jednej z dróg wewnętrznych na podjęcie niniejszej uchwały. W tym stanie rzeczy podjęcie uchwały jest uzasadnione.

WÓJT

Wiesław Włodarczyk