

RADA GMINY KAŻMIERZ

64-530 Kaźmierz, ul. Szamotulska 20
woj. wielkopolskie

Uchwała Nr VI/27/11
Rady Gminy Kaźmierz
z dnia 29 marca 2011 r.

w sprawie przystąpienia do sporządzania miejscowego planu zagospodarowania przestrzennego dla działek położonych w rejonie ul. M. Konopnickiej i ul. M. Reja w miejscowości Kaźmierz, Gminie Kaźmierz

Na podstawie art. 18 ust. 2 pkt 5 ustawy z dnia 8 marca 1990 r. o samorządzie gminnym (Dz. U. z 2001 r. Nr 142, poz. 1591, z 2002 r. Nr 23, poz. 220, Nr 62, poz. 558, Nr 113, poz. 984, Nr 113, poz. 1271, Nr 214, poz. 1806, z 2003 r. Nr 80, poz. 717, Nr 162, poz. 1568, z 2004 r. Nr 102, poz. 1005, Nr 116, poz. 1203, Nr 167, poz. 1759, z 2005 r. Nr 172, poz. 1441, Nr 175, poz. 974, z 2006 r. Nr 17, poz. 128, Nr 181, poz. 1337, z 2007 r. Nr 48, poz. 327, Nr 138, poz. 974, Nr 173, poz. 1218, z 2008 r. Nr 180, poz. 1111, Nr 223, poz. 1458, z 2009 r. Nr 52, poz. 420, Nr 157, poz. 1241, z 2010 r. Nr 28, poz. 142 i 146, Nr 106, poz. 675 oraz 2010r. Nr 40, poz. 230) oraz art. 14 ust. 1 ustawy z dnia 27 marca 2003 r. o planowaniu i zagospodarowaniu przestrzennym (Dz. U. z 2003 r. Nr 80, poz. 717, z 2004 r. Nr 6, poz. 41 i Nr 141, poz. 1492, z 2005 r. Nr 113, poz. 954 i Nr 130, poz. 1087, z 2006 r. Nr 45, poz. 319 i Nr 225, poz. 1635, z 2008 r. Nr 123, poz. 803, Nr 199, poz. 1227, Nr 201, poz. 1237 i Nr 220, poz. 1413, z 2010 r. Nr 24, poz. 124, Nr 75, poz. 474, Nr 106, poz. 675, Nr 119, poz. 804, Nr 149, poz. 996, Nr 155, poz. 1043, Nr 130, poz. 871), Rada Gminy uchwala, co następuje:

§ 1. 1. Przystępuje się do sporządzenia miejscowego planu zagospodarowania przestrzennego dla działek położonych w rejonie ul. M. Konopnickiej i ul. M. Reja w miejscowości Kaźmierz, Gminie Kaźmierz.


2. Granice obszaru objętego planem przebiegają wzdłuż linii PKP; drogi powiatowej oznaczonej nr 1865P – ul. M. Konopnickiej i drogi wewnętrznej - ul. M. Reja.

§ 2. Integralną częścią niniejszej uchwały jest załącznik graficzny przedstawiający granice obszaru objętego projektem miejscowego planu określonego w § 1.

§ 3. Traci moc uchwała Nr LIII/310/10 Rady gminy Kaźmierz z dnia 25 sierpnia 2010r. w sprawie przystąpienia do sporządzania miejscowego planu zagospodarowania przestrzennego we wsi Kaźmierz, rej. ul. M. Konopnickiej i ul. M. Reja w Gminie Kaźmierz.

~~§ 4. Wykonanie uchwały powierza się Wójtowi Gminy Kaźmierz.~~

§ 5. Uchwała wchodzi w życie z dniem podjęcia.

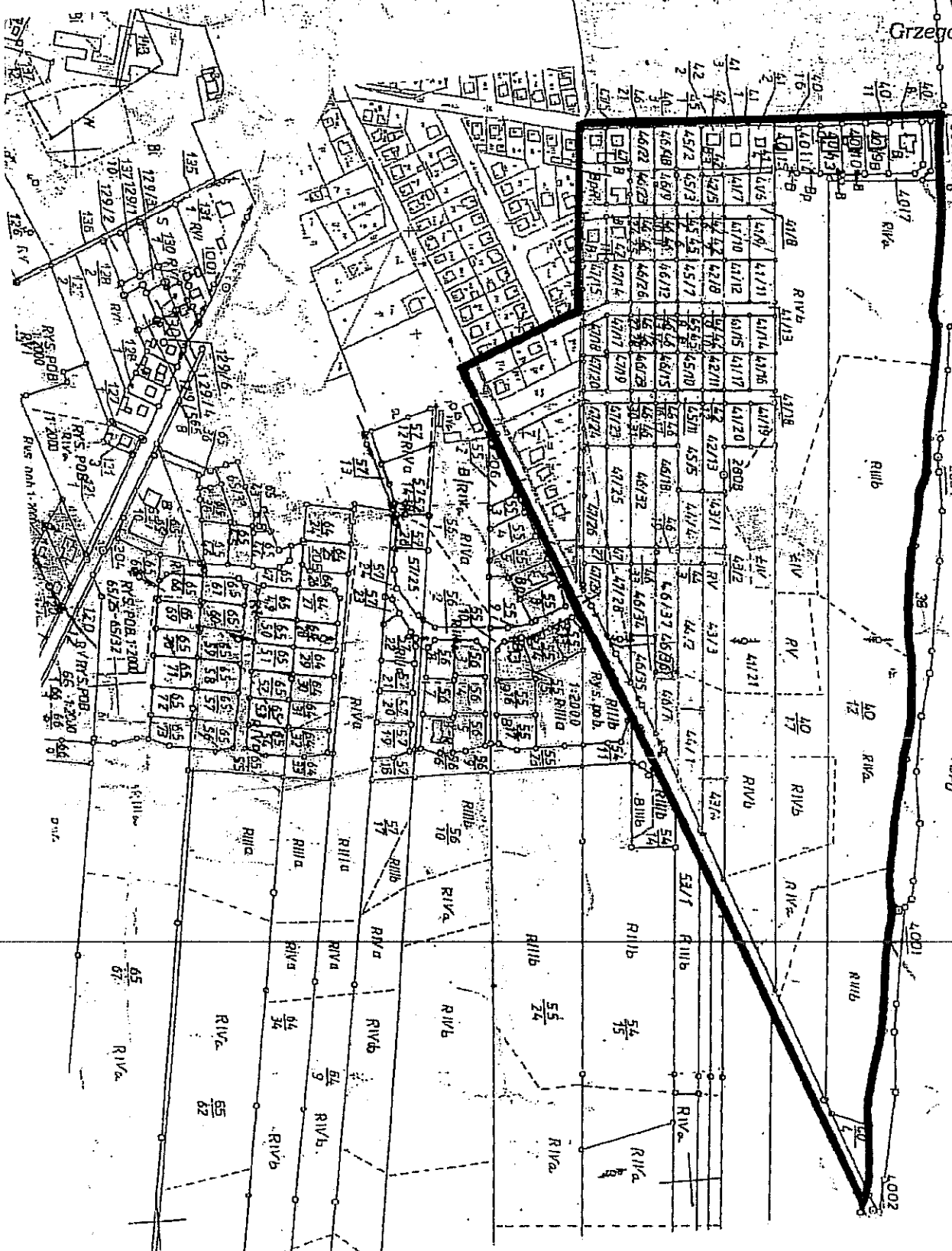


PRZEWODNICZĄCY RADY
Grzegorz Reinholz
Grzegorz Reinholz

PRZEWODNICZĄCY RADY

Grzegorz Reinholz
Grzegorz Reinholz

ARKUSZ 11



granica arkusza Ph. sirona toru

3002107 6
2807
4001
1002


Uzasadnienie
do uchwały Nr VI/27/11
Rady Gminy Kaźmierz
z dnia 29 marca 2011 r.

Opracowanie przedmiotowego miejscowego planu zagospodarowania przestrzennego wynika z nowych potrzeb związanych z rozwojem miejscowości Kaźmierz.

Dokonana przez Wójta Gminy Kaźmierz analiza pozwoliła powziąć decyzję o zasadności opracowania miejscowego planu dla przedmiotowego obszaru. Uchyloną uchwałą nie objęto obszaru oznaczonego w niniejszej uchwale w załączniku graficznym. Objęcie planem również tego obszaru będzie stanowiło zamknięty kompleks zabudowy.

Biorąc pod uwagę powyższe, korzystając z ustawowych uprawnień recypowanych na gruncie ustaw: o samorządzie gminnym i ustawy o planowaniu i zagospodarowaniu przestrzennym, jest to zamierzenie zewsząd zasadne. Przyjęcie projektu uchwały stanowić będzie wyraz woli Rady Gminy względem kształtowania przestrzeni na terenie gminy. Powyższe wpisuje się w instytucję tzw. władztwa planistycznego gminy i jest przejawem racjonalnego gospodarowania przestrzenią gminy.

Przyjąć zatem należy, że niniejszy projekt uchwały spełnia zarówno oczekiwania społeczności lokalnej, jak i stanowi kontynuację trendu rozwojowego gminy.

WÓJT

Wiesław Włodarczyk