

RADA GMINY KAŻMIERZ

64-530 Kaźmierz, ul. Szamotulska 20

woj. wielkopolskie

Uchwała Nr XVII/99/07
Rady Gminy Kaźmierz
z dnia 28 listopada 2007r.

w sprawie przystąpienia do sporządzenia miejscowego planu zagospodarowania przestrzennego terenów działalności gospodarczej we wsi Bytyń w rej. ulicy Pniewskiej i ulicy Lipowej


Na podstawie art. 14 ust. 1 ustawy z dnia 27 marca 2003 r. o planowaniu i zagospodarowaniu przestrzennym (Dz. U. Nr 80, poz. 717; Dz. U. z 2004 r. Nr 6, poz. 41, Nr 141, poz. 1492; z 2005 r. Nr 113, poz. 954, Nr 130, poz. 1087; z 2006 r. Nr 45, poz. 319, Nr 225, poz. 1635; z 2007 r. Nr 127, poz. 880) Rada Gminy Kaźmierz uchwala, co następuje:

- § 1. 1. Przystępuje się do sporządzenia miejscowego planu zagospodarowania przestrzennego terenów działek o numerach ewidencyjnych 120/16 i 120/27 we wsi Bytyń.
2. Przedmiotem miejscowego planu będzie przeznaczenie terenów, o których mowa w ust. 1, na cele działalności gospodarczej.

§ 2. Integralną częścią niniejszej uchwały jest załącznik graficzny przedstawiający granice obszaru objętego miejscowym planem określonym w § 1.

§ 3. Wykonanie uchwały powierza się Wójtowi Gminy Kaźmierz.

§ 4. Uchwała wchodzi w życie z dniem podjęcia.

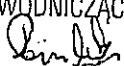


PRZEWODNICZĄCY RADY

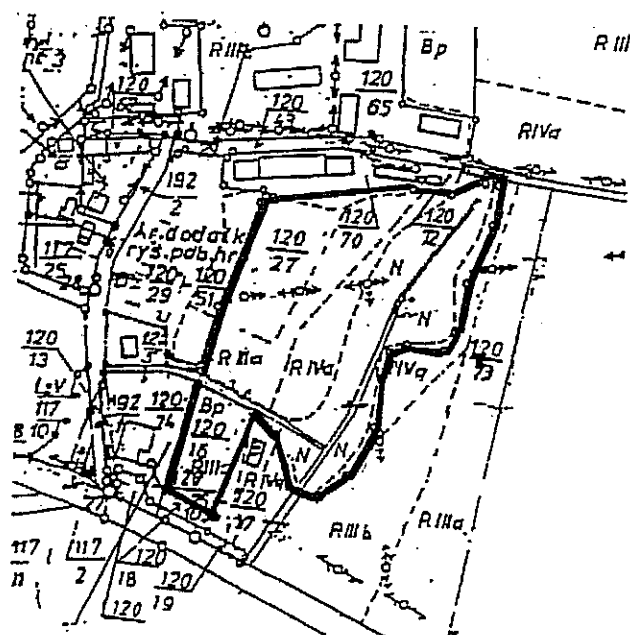
Grzegorz Reimholz
Grzegorz Reimholz

ZALĄCZNIK NR 1
DO UCHWAŁY NR. XVII/99/07
RADY GMINY KAZIMIE4RZ
Z DNIA 28 LISTOPADA 2007 ROKU

PRZEWODNICZĄCY RADY


Grzegorz Reinholz

Wyrys z mapy ewidencyjnej
Skala 1:5000



Uzasadnienie
do uchwały Nr XVII/99/07
Rady Gminy Kaźmierz
z dnia 28 listopada 2007r.

w sprawie przystąpienia do sporządzenia miejscowego planu zagospodarowania przestrzennego we wsi Bytyń

Z wnioskiem o sporządzenie miejscowego planu zagospodarowania przestrzennego dla działek o numerach ewidencyjnych 120/16 i 120/27 we wsi Bytyń wystąpił właściciel nieruchomości. Przed podjęciem niniejszej uchwały, zgodnie z art. 14 ust 5 ustawy o planowaniu i zagospodarowaniu przestrzennym, przeprowadzono analizę dotyczącą zasadności przystąpienia do sporządzenia miejscowego planu. Dla tych terenów sporządzono miejscowy plan, jednak z uwagi na zmianę przepisów oraz oczekiwań inwestorów, powinien być on zweryfikowany zgodnie z art. 15 ust 2 i 3.

Przeznaczenie terenów objętych miejscowym planem zagospodarowania przestrzennego, zgodnie z wnioskiem właściciela nieruchomości, na cele działalności produkcyjnej z polityką gminy nakreśloną w studium i stanowi kontynuację trendu rozwojowego gminy.

WÓJT
Wiesław Włodarczyk