

**RADA GMINY KAŻMIERZ**

64-530 Kaźmierz, ul. Szamotulska 20

woj. wielkopolskie

**Uchwała Nr XLV/244/09  
Rady Gminy Kaźmierz  
z dnia 18 grudnia 2009 r.**

**w sprawie przystąpienia do sporządzenia zmiany Studium uwarunkowań i kierunków zagospodarowania przestrzennego gminy Kaźmierz w części obejmującej obręb Bytyń**

Na podstawie art. 27 i art. 9 ust. 1 ustawy z dnia 27 marca 2003 r. o planowaniu i zagospodarowaniu przestrzennym (Dz. U. z 2003 r. Nr 80, poz. 717; z 2004 r. Nr 6, poz. 41, Nr 141, poz. 1492; z 2005 r. Nr 113, poz. 954, Nr 130, poz. 1087; z 2006 r. Nr 45, poz. 319, Nr 225, poz. 1635; z 2007 r. Nr 127, poz. 880 z 2008 Nr 199, poz. 1227, Nr 201, poz. 1237, Nr 220, poz. 1413) Rada Gminy Kaźmierz uchwala, co następuje:


§ 1. 1. Przystępuje się do sporządzenia zmiany Studium uwarunkowań i kierunków zagospodarowania przestrzennego gminy Kaźmierz, zatwierdzonego Uchwałą XXXV/210/01 Rady Gminy Kaźmierz z dnia 12 listopada 2001r. zmienione uchwałami Rady Gminy Kaźmierz: Nr XVII/117/03 z dnia 30 grudnia 2003r, Nr XLII/227/09 z dnia 21 października 2009r. dla części obejmującej obręb Bytyń, dalej zwaną zmianą studium.

2. Integralną częścią niniejszej uchwały jest załącznik graficzny przedstawiający granicę obszaru objętego zmianą studium.

§ 2. Celem zmiany studium jest zmiana przeznaczenia terenów, o których mowa w § 1 terenów rolnych na funkcje mieszkaniową oraz na poszerzenie terenów technicznych.

§ 3. Wykonanie uchwały powierza się Wójtowi Gminy Kaźmierz.

§ 4. Uchwała wchodzi w życie z dniem podjęcia.



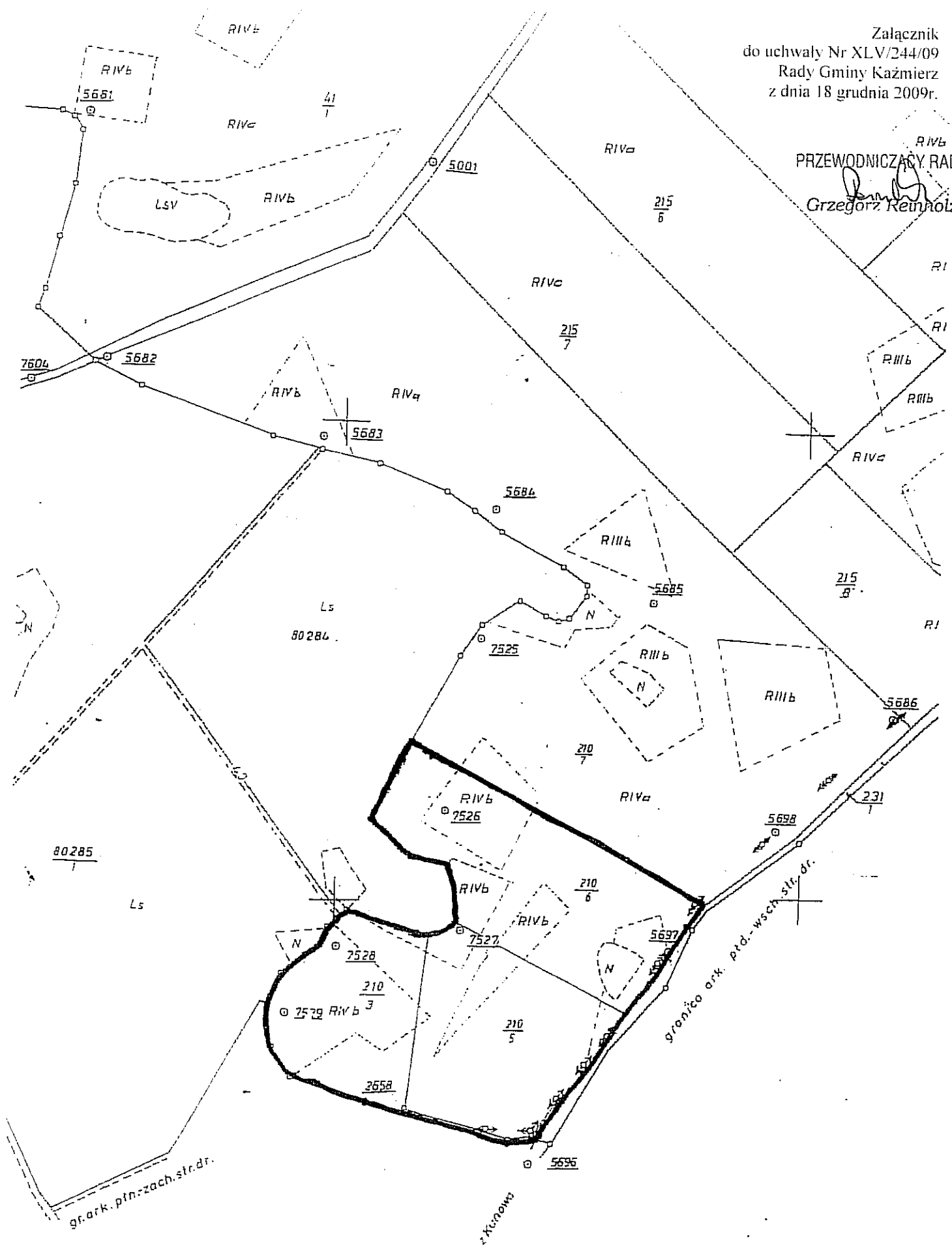
PRZEWODNICZĄCY RADY

*Grzegorz Reinholz*  
Grzegorz Reinholz

Załącznik  
do uchwały Nr XLV/244/09  
Rady Gminy Kaźmierz  
z dnia 18 grudnia 2009r.

PRZEWODNICZĄCY RADY

Grzegorz Reinholz



granice obszaru objęte projektem  
zmiany studium gminy Kaźmierz


**Uzasadnienie**  
**do uchwały Nr XLV/244/09**  
**Rady Gminy Kaźmierz**  
z dnia 18 grudnia 2009r.

Zmiana Studium uwarunkowań i kierunków zagospodarowania przestrzennego gminy Kaźmierz pozwoli na zapewnienie wymagań ładu przestrzennego oraz zrównoważonego rozwoju.

Zmiana obowiązującego studium opiera się na następujących przesłankach:

1. Wniesienie w obowiązującym Studium zmian uporządkuje istniejące zainwestowania.
2. Wprowadzenie zmian umożliwi utrzymanie ładu przestrzennego oraz racjonalne gospodarowanie przestrzenią.

Zmiana Studium pozwoli na określenie kierunków zagospodarowania i użytkowania terenu oraz umożliwi przystąpienie do sporządzenia miejscowego planu zagospodarowania przestrzennego.

  
WÓJT  
Wiesław Włodarczyk