

Zarządzenie Nr 60/09
Wójta Gminy Kaźmierz
z dnia 12 listopada 2009 r.

w sprawie: projektu budżetu na 2010r.

Na podstawie art.52 ust.1 ustawy z dnia 8 marca 1990r. o samorządzie gminnym (Dz.U. z 2001r. Nr 142, poz.1591, z 2002r. Nr 23, poz.220, Nr 62, poz.558, Nr 113, poz.984, Nr 153, poz.1271, Nr 214, poz.1806, z 2003r. Nr 80, poz.717, Nr 162, poz.1568, z 2004r. Nr 102, poz.1055, Nr 116, poz.1203, Nr 214, poz.1806, z 2005r. Nr 172, poz.1441, Nr 175, poz.1457, z 2006 r. Nr 17, poz.128Nr 181, poz.1337, z 2007 r. Nr 48, poz.327, Nr 138, poz.974, Nr 173, poz.1218, z 2008 Nr 180, poz.1111, Nr 223, poz.1458, z 2009 Nr 52, poz.420) oraz art.179 i 180 ustawy z dnia 30 czerwca 2005r. o finansach publicznych (Dz.U. Nr 249, poz.2104, Nr 169, poz.1420, z 2006 r. Nr 45, poz.319, Nr 104, poz.708, Nr 170, poz.1217, Nr 170, poz.1218, Nr 187, poz.1381, Nr 249, poz.1832 z 2007 r. Nr 82, poz.560, Nr 88, poz.587, Nr 115, poz.791, Nr 140, poz.984, z 2008 r. Nr 180, poz.1112, Nr 209, poz.1317, Nr 216, poz.1370, Nr 227, poz.1505, z 2009 r. Nr 19, poz.100, Nr 62, poz.504, Nr 72, poz.619, nr 79, poz.666) Wójt Gminy w Kaźmierzu zarządza co następuje:

§ 1. Przyjmuje się projekt budżetu na 2010r. stanowiący załącznik Nr 1 do niniejszego Zarządzenia.

§ 2. Przyjmuje się informację o stanie mienia komunalnego stanowiącą załącznik Nr 2 do niniejszego Zarządzenia.

§ 3. Zarządzenie przedkłada się Radzie Gminy Kaźmierz i przesyła się do Regionalnej Izby Obrachunkowej w Poznaniu celem zaopiniowania.

§ 4. Zarządzenie wchodzi w życie z dniem podpisania.



Wójt
Włodzisław Włodarczyk


**Projekt Uchwały
Rady Gminy Kaźmierz**

w sprawie: uchwalenia budżetu na 2010 r.

Na podstawie art.18 ust.2 pkt.4 i pkt.9 lit. i pkt.10 ustawy z dnia 8 marca 1990r. o samorządzie gminnym (Dz. U. z 2001r. Nr 142, poz.1591, z 2002r. Nr 23, poz.220, Nr 62, poz.558, Nr 113, poz.984, Nr 153, poz.1271, Nr 214, poz.1806, z 2003r. Nr 80, poz.717, Nr 162, poz.1568, z 2004r. Nr 102, poz.1055, Nr 116, poz.1203, Nr 214, poz.1806, z 2005r. Nr 172, poz.1441, Nr 175, poz.1457, z 2006 r. Nr 17, poz.128Nr 181, poz.1337, z 2007 r. Nr 48, poz.327, Nr 138, poz.974, Nr 173, poz.1218, z 2008 Nr 180, poz.1111, Nr 223, poz.1458, z 2009 Nr 52, poz.420), art. 211, 212, 214, 215, 222, 235-237, 239, 258 i 264 ust.3 ustawy z dnia 27 sierpnia 2009r. o finansach publicznych (Dz. U. Nr 157, poz.1240) art.166, 184 ust.1 pkt10 ustawy z dnia 30 czerwca 2005r. o finansach publicznych (Dz. U. Nr 249, poz.2104, Nr 169, poz.1420, z 2006 r. Nr 45, poz.319, Nr 104, poz.708, Nr 170, poz.1217, Nr 170, poz.1218, Nr 187, poz.1381, Nr 249, poz.1832 z 2007 r. Nr 82, poz.560, Nr 88, poz.587, Nr 115, poz.791, Nr 140, poz.984, z 2008 r. Nr 180, poz.1112, Nr 209, poz.1317, Nr 216, poz.1370, Nr 227, poz.1505, z 2009 r. Nr 19, poz.100, Nr 62, poz.504, Nr 72, poz.619, nr 79, poz. 666) w związku z art.121 ust.4-5 ustawy z dnia 27 sierpnia 2009r.-Przepisy wprowadzające ustawę o finansach publicznych (Dz. U. Nr 157, poz.1241),Rada Gminy Kaźmierz uchwala, co następuje:

- § 1. Określa się dochody budżetu Gminy na 2010 r. w wysokości **17.806.044,00 zł** zgodnie z zał. nr 1, w tym:**
- dochody bieżące w kwocie 17.481.944,00 zł
 - dochody majątkowe w kwocie 324.100,00 zł
- § 2. Określa się wydatki budżetu Gminy na 2010 r. w wysokości **18.623.479,00 zł** zgodnie z zał. nr 2, które obejmują:**
- 1. wydatki bieżące w wysokości **16.414.076,00 zł**, w tym na:
 - a) wynagrodzenia i pochodne od wynagrodzeń 9.077.986,00 zł,
 - b) dotacje na zadania bieżące 1.400.719,00 zł,
 - c) wydatki na obsługę długu 111.091,00 zł,
 - 2. wydatki majątkowe w wysokości **2.209.403,00 zł**
- § 3. Dochody ustalone w §1 obejmują dochody związane z realizacją zadań z zakresu administracji rządowej i innych zadań zleconych gminie w wysokości **1.934.948,00 zł**, zgodnie z zał. nr 3.**
- § 4. Wydatki ustalone w §2 obejmują wydatki związane z realizacją zadań z zakresu administracji rządowej i innych zadań zleconych gminie w wysokości **1.934.948,00 zł**, zgodnie z zał. nr 3.**
- § 5 1. Deficyt budżetu w wysokości **817.435,00 zł** zostanie sfinansowany przychodami z tytułu zaciągniętych kredytów i pożyczek.**
2. Przychody i rozchody budżetu określa załącznik nr 4.
- § 6. Tworzy się rezerwy:**
- 1. ogólną w wysokości **20.000,00 zł**
 - 2. celową w wysokości **2.500,00 zł** na realizację zadań własnych z zakresu zarządzania kryzysowego

- § 7. Określa się plan przychodów Gminnego Funduszu Ochrony Środowiska i Gospodarki Wodnej w kwocie **107.600,00 zł** i plan wydatków w kwocie **107.600,00 zł**, zgodnie z zał. nr 5.
- § 8. 1. Określa się plan przychodów Zakładu Usług Komunalnych w Kaźmierzu w kwocie **3.525.739,00 zł**, plan wydatków w kwocie **3.525.739,00 zł** w tym plan dotacji przedmiotowej w kwocie **474.683,00 zł**, zgodnie z zał. nr 6.
2. Zakres dotacji dla Zakładu Usług Komunalnych w Kaźmierzu zgodnie z Uchwałą nr XXXIII/175/08 Rady Gminy Kaźmierz z dnia 18 grudnia 2008 r. przedstawia zał. nr 6.
- § 9. Ustala się plan wydatków majątkowych, zgodnie z zał. nr 7.
- § 10. Ustala się plan wydatków na wieloletnie programy inwestycyjne, zgodnie z zał. nr 8.
- § 11. Określa się plan przychodów i wydatków rachunku dochodów własnych, zgodnie z zał. nr 9
- § 12. 1. Określa się plan dochodów z tytułu wydawania zezwoleń na sprzedaż napojów alkoholowych w wysokości **85.000,00 zł**
2. Ustala się wydatki na realizację zadań określonych w gminnym programie przeciwdziałania narkomanii w wysokości **15.000,00 zł**
3. Ustala się wydatki na realizację zadań określonych w gminnym programie profilaktyki i rozwiązywania problemów alkoholowych w wysokości **70.000,00 zł**.
- § 13. Upoważnia się Wójta Gminy do dokonywania zmian w planie wydatków polegających na przenoszeniu wydatków między rozdziałami i paragrafami w ramach danego działu.
- § 14. Określa się limit zobowiązań z tytułu zaciągniętych kredytów i pożyczek w kwocie **2.200.000,00**, w tym na:
a) pokrycie występującego w ciągu roku przejściowego deficytu budżetowego w kwocie **1.000.000,00**,
b) spłatę wcześniej zaciągniętych pożyczek i kredytów w kwocie **382.565,00**,
c) na sfinansowanie zaplanowanego deficytu budżetu **817.435,00**.
- § 15. Upoważnia się Wójta Gminy do zaciągania kredytów, pożyczek do wysokości **1.000.000,00 zł** na pokrycie występującego w ciągu roku deficytu budżetu Gminy.
- § 16. Upoważnia się Wójta Gminy do:
1. Zaciągania zobowiązań z tytułu umów, których realizacja w roku następnym jest niezbędna dla zapewnienia ciągłości działania jednostki i termin zapłaty upływa w roku następnym do wysokości **500.000,00**,
2. Przekazania uprawnień innym jednostkom organizacyjnym do zaciągania zobowiązań z tytułu umów, których realizacja w roku następnym jest niezbędna dla zapewnienia ciągłości działania jednostki i termin zapłaty upływa w roku następnym
- § 17. Wykonanie uchwały powierza się Wójtowi Gminy.
- § 18. Uchwała wchodzi w życie z dniem podjęcia z mocą obowiązywania od 1 stycznia 2010 roku i podlega publikacji w Dzienniku Urzędowym Województwa Wielkopolskiego.

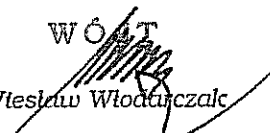
WÓJTA

Wiesław Włodarczyk

Dz	Rozdz	§	Treść	Plan dochodów budżetowych na 2010 r.	
010			Rolnictwo i łowiectwo	6 000,00	
	01095		Pozostała działalność	6 000,00	
		0750	Dochody z najmu i dzierżawy składników majątkowych Skarbu Państwa, jednostek samorządu terytorialnego lub innych jednostek zaliczanych do sektora finansów publicznych oraz innych umów o podobnym charakterze	6 000,00	Za dzierżawę obwodów łowieckich
700			Gospodarka mieszkaniowa	491 359,00	
	70005		Gospodarka gruntami i nieruchomościami	491 359,00	
		0470	Wpływy z opłat za zarząd, użytkowanie i użytkowanie wieczyste nieruchomości	77 410,00	Oplaty za grunty oddane w użytkowanie wieczyste 60.264,00 i trwały zarząd 17.146,00
		0750	Dochody z najmu i dzierżawy składników majątkowych Skarbu Państwa, jednostek samorządu terytorialnego lub innych jednostek zaliczanych do sektora finansów publicznych oraz innych umów o podobnym charakterze	88 849,00	Za dzierżawę gruntów rolnych 24.745,00, gruntów pod usługi 1.600,00, gruntów pod wieżę telefonii komórkowej 43.000,00, za najem lokali użytkowych 9.504,00, inne 10.000,00
		0770	Wpłaty z tytułu odpłatnego nabycia prawa własności oraz prawa użytkowania wieczystego nieruchomości	324 100,00	Raty za wykup mieszkań i budynków 4.100,00, sprzedaż nieruchomości 320.000,00 (dz.918 w Kaźmierzu brak przeznaczenia, dz.32/7 w Bytniu pod zabudowę jednorodzinną)
		0910	Odsetki od nieterminowych wpłat z tytułu podatków i opłat	500,00	Odsetki za nieterminowe regulowanie należności
		0920	Pozostałe odsetki	500,00	Odsetki z ratalnej sprzedaży mieszkań i budynków
750			Administracja publiczna	118 600,00	
	75011		Urzędy wojewódzkie	58 600,00	
		2010	Dotacje celowe otrzymane z budżetu państwa na realizację zadań bieżących z zakresu administracji rządowej oraz innych zadań zleconych gminie ustawami	58 100,00	Pismo Wojewody Wielkopolskiego znak FB.I-3.3010-27/09
		2360	Dochody jednostek samorządu terytorialnego związane z realizacją zadań z zakresu administracji rządowej oraz innych zadań zleconych ustawami	500,00	5% wpływów za wydane dowody osobiste
	75023		Urzędy gmin	60 000,00	
		0690	Wpływy z różnych opłat	10 000,00	Oplaty za druki i specyfikacje do przetargów, inne opłaty
		0960	Otrzymane spadki, zapisy i darowizny w postaci pieniężnej	50 000,00	Umowy darowizny
751			Urzędy naczelnych organów władzy państwowej, kontroli i ochrony prawa i sądownictwa	1 248,00	
	75101		Urzędy naczelnych organów władzy państwowej, kontroli i ochrony prawa	1 248,00	
		2010	Dotacje celowe otrzymane z budżetu państwa na realizację zadań bieżących z zakresu administracji rządowej oraz innych zadań zleconych gminie ustawami	1 248,00	Dotacja na prowadzenie stałego rejestru wyborców w 2010 r. (pismo Krajowego Biura Wyborczego Delegatura w Pile z dnia 08.10.2009 r., znak DPL 3101-29/09)
756			Dochody od osób prawnych, od osób fizycznych i od innych jednostek nieposiadających osobowości prawnej oraz wydatki związane z ich poborem	8 690 804,00	

Dz	Rozdz	§	Treść	Plan dochodów budżetowych na 2010 r.	
	75601		Wpływy z podatku dochodowego od osób fizycznych	2 600,00	
		0350	Podatek od działalności gospodarczej osób fizycznych, opłacany w formie karty podatkowej	2 500,00	Wpływy z podatku od działalności gospodarczej osób fizycznych, opłacany w formie karty podatkowej
		0910	Odsetki od nieterminowych wpłat z tytułu podatków i opłat	100,00	Odsetki za nieterminowe regulowanie należności podatkowych
	75615		Wpływ z podatku rolnego, podatku leśnego, podatku od czynności cywilnoprawnych, podatków i opłat lokalnych od osób prawnych i innych jednostek organizacyjnych	2 350 891,00	
		0310	Podatek od nieruchomości	1 940 863,00	Uchwała nr XLII/220/08 Rady Gminy Kaźmierz z dnia 21 października 2009 r.
		0320	Podatek rolny	350 834,00	Komunikat Prezesa Głównego Urzędu Statystycznego z dn.19.10.2009 r w sprawie średniej ceny skupu żyta za okres pierwszych trzech kwartałów 2009 r.
		0330	Podatek leśny	34 034,00	Komunikat Prezesa Głównego Urzędu Statystycznego z dn.20.10.2009 r w sprawie średniej ceny sprzedaży drewna, obliczanej według średniej ceny drewna uzyskanej przez nadleśnictwa za pierwsze trzy kwartały 2009 r.
		0340	Podatek od środków transportowych	21 160,00	Uchwała nr XLIII/230/09 Rady Gminy Kaźmierz z dnia 03.11.2009 r.
		0500	Podatek od czynności cywilnoprawnych	2 000,00	
		0910	Odsetki od nieterminowych wpłat z tytułu podatków i opłat	2 000,00	Odsetki za nieterminowe regulowanie należności podatkowych
	75616		Wpływ z podatku rolnego, podatku leśnego, podatku od czynności cywilnoprawnych, podatku od spadków i darowizn, podatku od czynności cywilnoprawnych oraz podatków i opłat lokalnych od osób fizycznych	2 009 560,00	
		0310	Podatek od nieruchomości	1 015 138,00	Uchwała nr XLII/220/08 Rady Gminy Kaźmierz z dnia 21 października 2009 r.
		0320	Podatek rolny	511 941,00	Komunikat Prezesa Głównego Urzędu Statystycznego z dn.19.10.2009 r w sprawie średniej ceny skupu żyta za okres pierwszych trzech kwartałów 2009 r.
		0330	Podatek leśny	1 421,00	Komunikat Prezesa Głównego Urzędu Statystycznego z dn.20.10.2009 r w sprawie średniej ceny sprzedaży drewna, obliczanej według średniej ceny drewna uzyskanej przez nadleśnictwa za pierwsze trzy kwartały 2009 r.
		0340	Podatek od środków transportowych	131 060,00	Uchwała nr XLIII/230/09 Rady Gminy Kaźmierz z dnia 03.11.2009 r.
		0360	Podatek od spadków i darowizn	20 000,00	
		0430	Wpływy z opłaty targowej	20 000,00	Uchwała nr XLII/222/09 Rady Gminy Kaźmierz z dnia 21 października 2009 r.
		0500	Podatek od czynności cywilnoprawnych	300 000,00	
		0910	Odsetki od nieterminowych wpłat z tytułu podatków i opłat	10 000,00	Odsetki za nieterminowe regulowanie należności podatkowych
	75618		Wpływy z innych opłat stanowiących dochody jednostek samorządu terytorialnego na podstawie ustaw	621 708,00	

Dz	Rozdz	§	Treść	Plan dochodów budżetowych na 2010 r.	
		0410	Wpływy z opłaty skarbowej	25 000,00	
		0460	Wpływy z opłaty eksploatacyjnej	50 000,00	
		0480	Wpływy z opłat za zezwolenie na sprzedaż alkoholu	85 000,00	
		0490	Wpływy z innych lokalnych opłat pobieranych przez jednostki samorządu terytorialnego na podstawie odrębnych ustaw	451 708,00	Wpływy z opłaty planistycznej 219,887,00, opłata adiacencka i podziałowa 200,000,00 z opłat za wpis i zmianę wpisu do ewidencji działalności gospodarczej 6,000,00, za zajęcie pasa drogowego 6,897,00
		0910	Odsetki od nieterminowych wpłat z tytułu podatków i opłat	10 000,00	Odsetki za nieterminowe regulowanie należności
	75621		Udziały gmin w podatkach stanowiących dochód budżetu państwa	3 706 045,00	
		0010	Podatek dochodowy od osób fizycznych	3 106 045,00	Załącznik do pisma Ministra Finansów z dnia 08.10.2009 r., znak ST3-4820/19/2009
		0020	Podatek dochodowy od osób prawnych	600 000,00	Udział Gminy w podatku dochodowym od osób prawnych
758			Różne rozliczenia	6 300 192,00	
	75801		Część oświatowa subwencji ogólnej dla samorządu terytorialnego	5 426 253,00	
		2920	Subwencje ogólne z budżetu państwa	5 426 253,00	Załącznik do pisma Ministra Finansów z dnia 08.10.2009 r., znak ST3-4820/19/2009
	75807		Część wyrównawcza subwencji ogólnej dla gmin	801 176,00	
		2920	Subwencje ogólne z budżetu państwa	801 176,00	Załącznik do pisma Ministra Finansów z dnia 08.10.2009 r., znak ST3-4820/19/2009
	75814		Różne rozliczenia finansowe	20 000,00	
		0920	Pozostałe odsetki	20 000,00	Środki z kapitalizacji odsetek na kontach bankowych
	75831		Część równoważąca subwencji ogólnej dla gmin	52 763,00	
		2920	Subwencje ogólne z budżetu państwa	52 763,00	Załącznik do pisma Ministra Finansów z dnia 08.10.2009 r., znak ST3-4820/19/2009
801			Oświata i wychowanie	208 780,00	
	80101		Szkoły podstawowe	500,00	
		0970	Wpływy z różnych dochodów	500,00	Za wynajem pomieszczeń
	80104		Przedszkola	207 780,00	
		0830	Wpływy z usług	197 680,00	Uchwała nr XV/78/07 Rady Gminy Kaźmierz z dnia 29 października 2007 r.
		0910	Odsetki od nieterminowych wpłat z tytułu podatków i opłat	100,00	Odsetki za nieterminowe regulowanie należności
		0970	Wpływy z różnych dochodów	10 000,00	Dochody z tytułu zwrotu za CO mieszkań w Bytniu
	80114		Zespoły obsługi ekonomiczno-administracyjnej szkół	500,00	
		0920	Pozostałe odsetki	500,00	Kapitalizacja odsetek na koncie bankowym GZO
852			Pomoc społeczna	1 983 861,00	
	85212		Świadczenia rodzinne, świadczenia z funduszu alimentacyjnego oraz składki na ubezpieczenia emerytalne i rentowe z ubezpieczenia społecznego	1 887 300,00	

Dz	Rozdz	§	Treść	Plan dochodów budżetowych na 2010 r.	
		2010	Dotacje celowe otrzymane z budżetu państwa na realizację zadań bieżących z zakresu administracji rządowej oraz innych zadań zleconych gminie ustawami	1 870 300,00	Pismo Wojewody Wielkopolskiego znak FB.I-3.3010-27/09
		2360	Dochody jednostek samorządu terytorialnego związane z realizacją zadań z zakresu administracji rządowej oraz innych zadań zleconych ustawami	17 000,00	Należności z tytułu dochodów związanych z realizacją zadań z zakresu wypłaty zaliczek alimentacyjnych.
	85213		Składki na ubezpieczenie zdrowotne opłacane za osoby pobierające niektóre świadczenia z pomocy społecznej oraz niektóre świadczenia rodzinne	8 497,00	
		2010	Dotacje celowe otrzymane z budżetu państwa na realizację zadań bieżących z zakresu administracji rządowej oraz innych zadań zleconych gminie ustawami	5 300,00	Pismo Wojewody Wielkopolskiego znak FB.I-3.3010-27/09
		2030	Dotacje celowe przekazane z budżetu państwa na realizację własnych zadań bieżących gmin	3 197,00	Pismo Wojewody Wielkopolskiego znak FB.I-3.3010-27/09
	85214		Zasilki i pomoc w naturze oraz składki na ubezpieczenia emerytalne i rentowe	17 851,00	
		2030	Dotacje celowe przekazane z budżetu państwa na realizację własnych zadań bieżących gmin	12 851,00	Pismo Wojewody Wielkopolskiego znak FB.I-3.3010-27/09
		0970	Wpływy z różnych dochodów	5 000,00	Zwroty za pobyt w Domach Pomocy Społecznej i pomocy rzeczowej z lat ubiegłych
	85216		Zasilki stałe	31 743,00	
		2030	Dotacje celowe przekazane z budżetu państwa na realizację własnych zadań bieżących gmin	31 743,00	
	85219		Ośrodki pomocy społecznej	29 970,00	
		2030	Dotacje celowe przekazane z budżetu państwa na realizację własnych zadań bieżących gmin	28 970,00	Pismo Wojewody Wielkopolskiego znak FB.I-3.3010-27/09
		0920	Pozostałe odsetki	1 000,00	Kapitalizacja odsetek na koncie bankowym GOPS
	85228		Usługi opiekuńcze i specjalistyczne usługi opiekuńcze	8 500,00	
		0830	Wpływy z usług	8 500,00	Odpłatność za świadczone usługi opiekuńcze
900			Gospodarka komunalna i ochrona środowiska	5 200,00	
	90011		Fundusz Ochrony Środowiska i Gospodarki Wodnej	4 000,00	
		0400	Wpływy z opłaty produktowej	4 000,00	Wpływ z opłaty produktowej
	90095		Pozostała działalność	1 200,00	
		0830	Wpływy z usług	1 200,00	Wpływy z opłat za toalety publiczne
			OGÓLEM	17 806 044,00	

WÓJT

Wiesław Włodarczyk

Dz	Rozdz.	§	Treść	Plan wydatków budżetowych na 2010 r.	
010			Rolnictwo i leśnictwo	1 733 733,00	
	01008		Melioracje wodne	32 000,00	
		4210	Zakup materiałów i wyposażenia	1 000,00	Materiały melioracyjne
		4270	Zakup usług remontowych	30 000,00	Bieżące utrzymanie urządzeń melioracji wodnej, konserwacja ,
		4300	Zakup usług pozostałych	1 000,00	odmulanie dna, odbudowa skarp, wykaszanie skarp i dna, hakowanie
	01010		Infrastruktura wodociągowa i sanitacji wsi	1 660 477,00	
		6050	Wydatki inwestycyjne jednostek budżetowych	1 660 477,00	Budowa sieci wodociągowej:K-rz ul.Dworcowa 20.000,00, SUW Gaj Wielki 1.540.477,00, budowa kanalizacji sanitarnej w rej.ul.Nowojejskiej w Kaźmierzu 50.000,00, Rozbudowa oczyszczalni ścieków w Książynie wraz z siecią kanalizacji sanitarnej w aglomeracji Kaźmierz 50.000,00
	01022		Zwalczanie chorób zakaźnych zwierząt oraz badania monitoringowe pozostałości chemicznych i biologicznych w tkankach zwierząt i produktach pochodzenia zwierzęcego	8 000,00	
		4300	Zakup usług pozostałych	8 000,00	Koszty związane z odbiorem padliny z terenu gminy zgodnie z art.9 ust.1 i 7 ustawy z dnia 24 kwietnia 1997r. o zwalczaniu chorób zakaźnych zwierząt (Dz.U. z 1999r. Nr 66 poz.752 z późn.zmianami) Umowa z firmą Farmutil HS
	01030		Izby rolnicze	17 256,00	
		2850	Wpłaty gmin na rzecz izb rolniczych w wysokości 2% uzyskanych wpływów z podatku rolnego	17 256,00	Odpis w wysokości 2% należne izmom rolniczym art..35 ust.1 pkt1 ustawy z dnia 14.12.1995r. o izbach rolniczych (t.j. Dz.U. z 2002r. Nr101, poz 927 ze zm.)
	01095		Pozostała działalność	16 000,00	
		4210	Zakup materiałów i wyposażenia	1 000,00	
		4300	Zakup usług pozostałych	15 000,00	Organizacja Dożynek 2009 r., konkurs Piękna Wieś
020			Leśnictwo	7 000,00	
	02095		Pozostała działalność	7 000,00	
		4210	Zakup materiałów i wyposażenia	3 000,00	Zakup drzewek, palików, środków ochrony roślin
		4300	Zakup usług pozostałych	4 000,00	Cięcie i wycinka drzew, odnowienie zadrzewień
			Transport i łączność	103 926,00	
	60014		Drogi publiczne powiatowe	70 926,00	
		6300	Wydatki na pomoc finansową udzielaną między jednostkami samorządu terytorialnego na dofinansowanie własnych zadań inwestycyjnych i zakupów inwestycyjnych.	70 926,00	Pomoc finansowa dla Powiatu Szamotulskiego na zadanie pn."Przebudowa drogi powiatowej nr 1868P Otorowo-Bytyń". (Umowa Nr RI/5540/25/05/2009 z dnia 29.09.2009, na podstawie Uchwały Nr XLII/217/09 Rady Gminy Kaźmierz z dnia 28.09.2009) 70.926,00,
	60016		Drogi publiczne gminne	33 000,00	
		4210	Zakup materiałów i wyposażenia	5 000,00	Zakup znaków drogowych i bezpieczeństwa ruchu
		4300	Zakup usług pozostałych	28 000,00	Projekty organizacji ruchu i wykonanie oznakowania oznakowania dróg i ulic
700			Gospodarka mieszkaniowa	789 683,00	
	70004		Różne jednostki obsługi gospodarki mieszkaniowej	474 683,00	
		2650	Dotacja przedmiotowa z budżetu dla zakładu budżetowego	474 683,00	Dotacja przedmiotowa dla ZUK w Kaźmierzu, zgodnie z uchwałą Nr XXXIII/175/08 Rady Gminy Kaźmierz z dn.18.12.2008 r.
	70005		Gospodarka gruntami i nieruchomościami	315 000,00	

Dz	Rozdz.	§	Treść	Plan wydatków budżetowych na 2010 r.	
		4300	Zakup usług pozostałych	60 000,00	Ogłoszenia o przetargach , wycena nieruchomości, podziały nieruchomości, opłaty sądowe za założenie księgi wieczystej i za wypis prawa własności, mapy , mapy i wyciągi do notariusza i sądu, odtworzenie granic, koszty komunalizacyjne, akty notarialne, opracowanie projektów decyzji o warunkach zabudowy oraz celu publicznego.
		6050	Wydatki inwestycyjne jednostek budżetowych	5 000,00	Przebudowa płyty Rynku w Kaźmierzu
		6060	Wydatki na zakupy inwestycyjne jednostek budżetowych	250 000,00	Wykup działek 50.000,00 i dróg 200.000,00
710			Działalność usługowa	134 720,00	
	71004		Plany zagospodarowania przestrzennego	89 720,00	
		3030	Różne wydatki na rzecz osób fizycznych	5 600,00	Komisja urbanistyczna
		4300	Zakup usług pozostałych	84 120,00	Plan zagospodarowania przestrzennego 75.000,00, ogłoszenia w prasie 9.120,00
	71014		Opracowania geodezyjne i kartograficzne	30 000,00	
		4300	Zakup usług pozostałych	30 000,00	Zmiana studium uwarunkowań i kierunków zagospodarowania przestrzennego gminy
	71095		Pozostała działalność	15 000,00	
		4300	Zakup usług pozostałych	15 000,00	Program opieki nad zabytkami
750			Administracja publiczna	2 808 953,00	
	75011		Urzędy wojewódzkie	58 100,00	
		4010	Wynagrodzenia osobowe pracowników	50 478,00	Realizacja zadań rządowych zleconych gminom
		4110	Składki na ubezpieczenie społeczne	7 622,00	
	75022		Rady gmin	196 200,00	
		3030	Różne wydatki na rzecz osób fizycznych	129 000,00	Diety radnych i sołtysów
		4210	Zakup materiałów i wyposażenia	20 000,00	Kontakty partnerskie z Bystrzycą Kłodzką, Ujściem i Litwą, art.związane z obsługą Biura Rady wraz z kosztami reprezentacyjnymi oraz zakup artykułów promocyjnych i prenumerata Wspólnoty
		4260	Zakup energii	9 000,00	
		4300	Zakup usług pozostałych	36 500,00	Usługi związane z obsługą Biura Rady, usługi poligraficzne związane z wydawaniem Obserwatora
		4410	Podróże służbowe krajowe	500,00	Koszty delegacji krajowych
		4420	Podróże służbowe zagraniczna	500,00	Koszty delegacji zagranicznych
		4700	Szkolenia pracowników niebędących członkami korpusu służb cywilnych	500,00	Szkolenie pracownika Biura Rady
		4750	Zakup akcesoriów komputerowych, w tym programów i licencji	200,00	Certyfikat na podpis elektroniczny Przewodniczącego Rady Gminy - przedłużenie
	75023		Urzędy gmin	2 447 653,00	
		3020	Nagrody i wydatki osobowe nie zaliczone do wynagrodzeń	6 500,00	Środki Błp, ekwiwalenty za pranie
		4010	Wynagrodzenia osobowe pracowników	1 634 810,00	Wynagrodzenia pracowników UG i nagrody jubileuszowe wraz z pochodnymi oraz odprawa emerytalna
		4040	Dodatkowe wynagrodzenia roczne	108 100,00	
		4110	Składki na ubezpieczenie społeczne	251 000,00	
		4120	Składki na Fundusz Pracy	40 725,00	
		4170	Wynagrodzenia bezosobowe	20 000,00	Utrzymanie czystości na zewnątrz obiektu Urzędu Gminy oraz wynagrodzenie audytora

Dz	Rozdz.	§	Treść	Plan wydatków budżetowych na 2010 r.	
		4210	Zakup materiałów i wyposażenia	56 500,00	Art.biurowe 10.000,00, tonery do kserokopiarek 2.000,00, środki czystości 4.000,00, wydawnictwa fachowe,gazety, czasopisma 13.200,00, wydatki USC 6.000,00, wydatki sekretariatu 15.000,00, zakup wyposażenia 3.000,00, pozostałe 3.300,00
		4260	Zakup energii	46 272,00	Energia 20.000,00 , woda 2.930,00 , gaz 170,00, dostawa energii cieplnej 23.172,00
		4270	Zakup usług remontowych	30 710,00	Konserwacja centrali telefonicznej bieżące naprawy telefonów 5.778,00, konserwacja systemu alarmowego 732,00, urządzeń klimatyzacji 2.500,00 , konserwacja sprzętu komputerowego i oprogramowania oraz naprawa 16.000,00, konserwacja i naprawy pozostałego sprzętu biurowego i wyposażenia 1.500,00, przegląd gaśnic 500,00, remont stolarki drzwiowej w budynku UG 3.700,00
		4280	Zakup usług zdrowotnych	500,00	Badania wstępne, okresowe i profilaktyczne pracowników
		4300	Zakup usług pozostałych	60 100,00	Koszty usług pocztowych 24.000,00, abonament radiowo-telewizyjny 600,00, bankowych 10.000,00, ochrona obiektu 3.000,00, bieżące utrzymanie budynku UG 22.500,00
		4350	Zakup usług dostępu do sieci Internet	5 000,00	
		4360	Oplaty z tytułu zakupu usług telekomunikacyjnych telefonii komórkowej	2 000,00	Oplaty za połączenia telefoniczne sieci komórkowej
		4370	Oplaty z tytułu zakupu usług telekomunikacyjnych telefoni stacjonarnej	25 000,00	
		4410	Podróże służbowe krajowe	38 000,00	Delegacje 10.000,00, ryczałty samochodowe 28.000,00
		4420	Podróże służbowe zagraniczne	1 000,00	
		4430	Różne opłaty i składki	28 236,00	Składki WOKIS 6.360,00, ZGWRP 2.000,00, SGiPW 1.660,00, ubezpieczenie sprzętu i budynków 17.116,00, składki z tyt.przystąpienia do Stowarzyszenia Ekologicznego 1.000,00, kaucja za butle Dar Natury 100,00
		4440	Odpisy na zakładowy fundusz świadczeń socjalnych	42 500,00	
		4700	Szkolenia pracowników niebędących członkami korpusu	15 000,00	Szkolenia pracowników
		4740	Zakup materiałów papierniczych do sprzętu drukarskiego i urządzeń kserograficznych	5 500,00	Papier do kserokopiarek i drukarek komputerowych
		4750	Zakup akcesoriów komputerowych, w tym programów i licencji	30 200,00	Atramenty, tonery i części zamienne do sprzętu komputerowego do drukarek komputerowych
	75095		Pozostała działalność	107 000,00	
		4210	Zakup materiałów i wyposażenia	30 000,00	
		4260	Zakup energii	32 000,00	Wydatki sołectw, utrzymanie świetlic wiejskich, organizacja imprez okolicznościowych na terenie sołectw 87.000,00, wydatki w zakresie public relations 20.000,00,
		4270	Zakup usług remontowych	25 000,00	
		4300	Zakup usług pozostałych	20 000,00	
751			Urzędy naczelných organów władzy państwowej, kontroli i ochrony prawa oraz sądownictwa	1 248,00	
	75101		Urzędy naczelných organów władzy państwowej, kontroli i ochrony prawa	1 248,00	
		4300	Zakup usług pozostałych	1 248,00	Realizacja zadań rządowych zleconych gminom
754			Bezpieczeństwo publiczne i ochrona przeciwpożarowa	130 400,00	
	75403		Jednostki terenowe Policji	2 000,00	
		4210	Zakup materiałów i wyposażenia	2 000,00	Zakup paliwa dla jednostki policji
	75412		Ochotnicze straże pożarne	118 500,00	

Dz	Rozdz.	§	Treść	Plan wydatków budżetowych na 2010 r.	
		3030	Różne wydatki na rzecz osób fizycznych	30 000,00	Diety za udział w akcjach. Koszt wynika z liczby wyjazdów x liczba strażaków x liczba godzin x 6,00zł. Obejmuje godziny akcji ppoż, usuwania miejscowych zagrożeń i skutków zdarzeń losowych.
		4210	Zakup materiałów i wyposażenia	15 000,00	Paliwo do pojazdów i motopomp, części zamienne, materiały bieżącego utrzymania sprzętu i budynków strażnic, materiały związane z konkursami wiedzy pożarniczej oraz z Dniem Strażaka, materiały potrzebne do zorganizowania zawodów pożarniczych oraz rajdu młodzieżowych drużyn pożarniczych. Prenumerata miesięcznika Strażak
		4260	Zakup energii	8 000,00	Zakup energii i gazu w strażnicach OSP
		4270	Zakup usług remontowych	20 000,00	Naprawy pojazdów i sprzętu pożarniczego, drobne remonty budynków
		4280	Zakup usług zdrowotnych	3 000,00	Badania okresowe strażaków i kierowców
		4300	Zakup usług pozostałych	7 000,00	Badania i opłaty, przeglądy i badania techniczne pojazdów
		4410	Podróże służbowe krajowe	500,00	Koszty delegacji
		4430	Różne opłaty i składki	20 000,00	Ubezpieczenia AC, OC, NW pojazdów i NW strażaków
		6230	Dotacja celowa z budżetu na finansowanie lub dofinansowanie kosztów realizacji inwestycji i zakupów inwestycyjnych jednostek niezaliczanych do sektora finansów publicznych	15 000,00	Dotacja dla jednostek OSP na zakup sprzętu pożarniczego i ratowniczego z dotacjami z MSWiA, ZOSP
	75414		Obrona cywilna	2 200,00	
		4210	Zakup materiałów i wyposażenia	100,00	Realizacja zadań rządowych zleconych gminom z zakresu obrony cywilnej
		4300	Zakup usług pozostałych	2 000,00	
		4410	Podróże służbowe krajowe	100,00	
	75421		Zarządzanie kryzysowe	4 500,00	
		4270	Zakup usług remontowych	500,00	
		4300	Zakup usług pozostałych	500,00	
		4360	Opłaty z tytułu zakupu usług telekomunikacyjnych telefonii komórkowej	1 000,00	
		4810	Rezerwy	2 500,00	
	75495		Pozostała działalność	3 200,00	
		4210	Zakup materiałów i wyposażenia	1 000,00	Środki na obsługę przeprowadzanej ewidencji wojskowej i innych spraw wojskowych
		4300	Zakup usług pozostałych	1 200,00	
		4410	Podróże służbowe krajowe	1 000,00	
750			Dochody od osób prawnych, od osób fizycznych i od innych jednostek nie posiadających osobowości prawnej	48 000,00	
	75647		Pobór podatków, opłat i niepodatkowych należności budżetowych	48 000,00	
		4100	Wynagrodzenia agencyjno-prowizyjne	45 000,00	Wynagrodzenie inkasentów
		4210	Zakup materiałów i wyposażenia	500,00	Zakup druków
		4610	Koszty postępowania sądowego i prokuratorskiego	2 500,00	Opłaty komornicze
757			Obsługa długu publicznego	111 091,00	
	75702		Obsługa papierów wartościowych, kredytów i pożyczek jednostek samorządu terytorialnego	111 091,00	
		8070	Odsetki i dyskonto od krajowych skarbowych papierów wartościowych oraz pożyczek i kredytów	111 091,00	Odsetki kredytowe i pożyczkowe
758			Różne rozliczenia	20 000,00	
	75818		Rezerwy ogólne i celowe	20 000,00	Ustawa o finansach publicznych Art.173 ust.4 rezerwa ogólna nie może być wyższa niż 1% wydatków budżetu.
		4810	Rezerwy	20 000,00	

Dz	Rozdz.	§	Treść	Plan wydatków budżetowych na 2010 r.	
801			Oświata i wychowanie	8 397 133,00	500,00
	80101		Szkoły podstawowe	4 019 356,00	
		3020	Nagrody i wydatki osobowe nie zaliczone do wynagrodzeń	145 085,00	Dodatki mieszkaniowe, dodatki wiejskie, środki Bhp dla nauczycieli i pracowników obsługi, pomoc zdrowotna dla nauczycieli
		4010	Wynagrodzenia osobowe pracowników	2 530 490,00	Wynagrodzenia osobowe, w tym odprawy emerytalne i nagrody jubileuszowe
		4040	Dodatkowe wynagrodzenia roczne	215 390,00	
		4110	Składki na ubezpieczenie społeczne	438 870,00	
		4120	Składki na Fundusz Pracy	69 910,00	
		4210	Zakup materiałów i wyposażenia	162 000,00	Materiały biurowe i środki czystości, olej opałowy SP Bytyń, węgiel SP Gaj Wielki
		4240	Pomoce naukowe i dydaktyczne, książki	4 000,00	Zakup lektur szkolnych, pomocy dydaktycznych.
		4260	Zakup energii	141 000,00	Energia 41.000,00, woda 5.500,00, gaz 70.500,00, CO 24.000,00
		4270	Zakup usług remontowych	40 000,00	Naprawy, konserwacje, bieżące remonty (malowanie izb lekcyjnych w SP w Gaju Wielkim, remont sal zgodnie z zaleceniami w SP
		4280	Zakup usług zdrowotnych	8 500,00	Badania wstępne, okresowe i profilaktyczne pracowników
		4300	Zakup usług pozostałych	66 000,00	Oplaty RTV, pocztowe, serwis sieci komputerowej, usługi komunalne,
		4350	Zakup usług dostępu do sieci Internet	6 500,00	Koszty podłączenia do internetu pracowni internetowych
		4360	Oplaty z tytułu zakupu usług telekomunikacyjnych telefonii komórkowej	3 900,00	Oplaty za połączenia telefoniczne sieci komórkowej dyrektorów szkół podstawowych
		4370	Oplaty z tytułu zakupu usług telekomunikacyjnych telefoni stacjonarnej	8 800,00	
		4410	Podróże służbowe krajowe	5 000,00	Koszty delegacji służbowych nauczycieli
		4430	Różne opłaty i składki	7 000,00	Ubezpieczenia budynków
		4440	Odpisy na zakładowy fundusz świadczeń socjalnych	132 911,00	Odpis na Zakładowy Fundusz Świadczeń Socjalnych
		4700	Szkolenia pracowników niebędących członkami korpusu	1 500,00	
		4740	Zakup materiałów papierniczych do sprzętu drukarskiego i urządzeń kserograficznych	4 500,00	Papier do drukarek i kopirek
		4750	Zakup akcesoriów komputerowych, w tym programów i licencji	20 000,00	Zakup programów edukacyjnych, programu do wydruku świadectw oraz inne akcesoria komputerowe (klawiatury, myszki itp.)
		6060	Wydatki na zakupy inwestycyjne jednostek budżetowych	8 000,00	SP Gaj Wielki- płać zabaw w ramach programu "Radosna szkoła"
	80103		Oddziały przedszkolne w szkołach podstawowych	472 886,00	
		3020	Nagrody i wydatki osobowe nie zaliczone do wynagrodzeń	17 930,00	Dodatki mieszkaniowe, dodatki wiejskie, środki Bhp dla nauczycieli i pracowników obsługi, pomoc zdrowotna dla nauczycieli
		4010	Wynagrodzenia osobowe pracowników	306 250,00	Wynagrodzenia osobowe, w tym odprawy emerytalne i nagrody jubileuszowe
		4040	Dodatkowe wynagrodzenia roczne	31 010,00	
		4110	Składki na ubezpieczenie społeczne	59 550,00	
		4120	Składki na Fundusz Pracy	9 100,00	
		4210	Zakup materiałów i wyposażenia	6 000,00	Artykuły biurowe, środki czystości, meble
		4240	Pomoce naukowe i dydaktyczne, książki	700,00	Pomoce dydaktyczne, książki, wyposażenie kąpek tematycznych
		4260	Zakup energii	8 000,00	Energia, woda, gaz
		4270	Zakup usług remontowych	1 000,00	Naprawy, konserwacje sprzętu, remont elewacji w SP Bytyń.

Dz	Rozdz.	§	Treść	Plan wydatków budżetowych na 2010 r.	
		4280	Zakup usług zdrowotnych	1 500,00	Badania wstępne, okresowe i profilaktyczne pracowników
		4300	Zakup usług pozostałych	4 000,00	Oplaty RTV, usługi komunalne, pralnie, prowizje bankowe
		4350	Zakup usług dostępu do sieci Internet	800,00	Koszty podłączenia do internetu
		4370	Oplaty z tytułu zakupu usług telekomunikacyjnych telefoni stacjonarnej	1 000,00	
		4410	Podróże służbowe krajowe	300,00	Koszty delegacji służbowych
		4440	Odpisy na zakładowy fundusz świadczeń socjalnych	20 046,00	Odpis na Zakładowy Fundusz Świadczeń Socjalnych
		4740	Zakup materiałów papierniczych do sprzętu drukarskiego i urządzeń kserograficznych	1 200,00	Papier do drukarek i kopiarek
		4750	Zakup akcesoriów komputerowych, w tym programów i licencji	4 500,00	Zakup programów edukacyjnych
	80104		Przedszkola	1 357 594,00	
		2310	Dotacje celowe przekazane gminie na zadania bieżące realizowane na podstawie porozumień (umów) między jednostkami samorządu terytorialnego	20 000,00	Porozumienie z Gminą Tarnowo Podgórze
		2540	Dotacja dla placówki niepublicznej	222 780,00	Dotacje dla przedszkoli niepublicznych Sokolniki Wielkie 208.980,00, pozostałe 13.800 (zgodnie z Uchwałą Nr XXXIX/204/09 Rady Gminy Kaźmierz z dn.29.06.2009 r.)
		3020	Nagrody i wydatki osobowe nie zaliczone do wynagrodzeń	37 600,00	Dotatki mieszkaniowe, dodatki wiejskie, środki Bhp dla nauczycieli i pracowników oświaty
		4010	Wynagrodzenia osobowe pracowników	708 000,00	Wynagrodzenia osobowe, w tym odprawy emerytalne i nagrody jubileuszowe
		4040	Dodatkowe wynagrodzenia roczne	58 400,00	
		4110	Składki na ubezpieczenie społeczne	120 000,00	
		4120	Składki na Fundusz Pracy	20 420,00	
		4210	Zakup materiałów i wyposażenia	25 000,00	Artykuły biurowe, środki czystości, wyposażenie (odkurzacze, rolety okienne, sprzęt RTV)
		4240	Pomoce naukowe i dydaktyczne, książki	5 000,00	Pomoce dydaktyczne, książki, wyposażenie kącików tematycznych
		4260	Zakup energii	61 000,00	Energia, woda, gaz oraz CO
		4270	Zakup usług remontowych	10 000,00	Naprawy, konserwacje, naprawa opierzenia na budynku przedszkola, remont toalety dla personelu, cyklinowanie parkietu
		4280	Zakup usług zdrowotnych	3 000,00	Badania wstępne, okresowe i profilaktyczne pracowników
		4300	Zakup usług pozostałych	15 000,00	Oplaty RTV, usługi komunalne, pralnie, prowizje bankowe
		4350	Zakup usług dostępu do sieci Internet	800,00	Koszty podłączenia do internetu
		4360	Oplaty z tytułu zakupu usług telekomunikacyjnych telefoni komórkowej	700,00	Oplaty za połączenia telefoniczne sieci komórkowej dyrektorów
		4370	Oplaty z tytułu zakupu usług telekomunikacyjnych telefoni stacjonarnej	1 400,00	
		4410	Podróże służbowe krajowe	1 000,00	Koszty delegacji nauczycieli
		4430	Różne opłaty i składki	1 000,00	Ubezpieczenie budynków
		4440	Odpisy na zakładowy fundusz świadczeń socjalnych	41 494,00	Odpis na Zakładowy Fundusz Świadczeń Socjalnych
		4740	Zakup materiałów papierniczych do sprzętu drukarskiego i urządzeń kserograficznych	2 000,00	Papier do drukarek i kopiarek

Dz	Rozdz.	§	Treść	Plan wydatków budżetowych na 2010 r.	
		4750	Zakup akcesoriów komputerowych, w tym programów i licencji	3 000,00	Zakup programów komputerowych i akcesorii komputerowych
	80110		Gimnazja	1 844 744,00	
		3020	Nagrody i wydatki osobowe nie zaliczone do wynagrodzeń	70 057,00	Dotatki mieszkaniowe, dodatki wiejskie, środki Bhp dla nauczycieli i pracowników oświaty
		4010	Wynagrodzenia osobowe pracowników	1 167 000,00	Wynagrodzenia osobowe
		4040	Dodatkowe wynagrodzenia roczne	104 200,00	
		4110	Składki na ubezpieczenie społeczne	205 540,00	
		4120	Składki na Fundusz Pracy	30 620,00	
		4210	Zakup materiałów i wyposażenia	30 000,00	Materiały biurowe, środki czystości, wyposażenie
		4240	Pomoce naukowe i dydaktyczne, książki	3 000,00	Książki, pomoce dydaktyczne do pracowni przedmiotowych
		4260	Zakup energii	116 000,00	Energia, woda, gaz
		4270	Zakup usług remontowych	5 000,00	Bieżące remonty, naprawy, konserwacje
		4280	Zakup usług zdrowotnych	3 500,00	Badania wstępne, okresowe i profilaktyczne pracowników
		4300	Zakup usług pozostałych	15 000,00	Oplaty RTV, usługi komunalne, inne
		4350	Zakup usług dostępu do sieci Internet	5 500,00	Oplata za pracownie internetowe
		4360	Oplaty z tytułu zakupu usług telekomunikacyjnych telefonii komórkowej	2 000,00	Oplaty za połączenia telefoniczne sieci komórkowej dyrektorów
		4370	Oplaty z tytułu zakupu usług telekomunikacyjnych telefonii stacjonarnej	3 000,00	Koszty podłączenia do internetu pracowni internetowych
		4410	Podróże służbowe krajowe	3 000,00	Koszty delegacji nauczycieli
		4420	Podróże służbowe zagraniczne	500,00	Wymiana ze szkołą w Molbergen
		4430	Różne opłaty i składki	4 000,00	Ubezpieczenie budynków
		4440	Odpisy na zakładowy fundusz świadczeń socjalnych	66 327,00	Odpis na Zakładowy Fundusz Świadczeń Socjalnych
		4740	Zakup materiałów papierniczych do sprzętu drukarskiego i urządzeń kserograficznych	2 500,00	Papier do drukarek i kopiarek
		4750	Zakup akcesoriów komputerowych, w tym programów i licencji	8 000,00	Zakup routera zarządzalnego, oprogramowania do serwerowni, licencji server WINDOWS, oprogramowania CENZOR i pozostałych akcesorii komputerowych
	80113		Dowożenie uczniów	333 800,00	
		3020	Nagrody i wydatki osobowe nie zaliczone do wynagrodzeń	200,00	Bhp
		4010	Wynagrodzenia osobowe pracowników	44 300,00	Wynagrodzenia dla opiekunów dzieci w czasie dowożenia
		4040	Dodatkowe wynagrodzenia roczne	3 700,00	
		4110	Składki na ubezpieczenie społeczne	7 400,00	
		4120	Składki na Fundusz Pracy	1 200,00	
		4280	Zakup usług zdrowotnych	400,00	Badania wstępne, okresowe i profilaktyczne pracowników
		4300	Zakup usług pozostałych	274 500,00	Usługa dowożenia dzieci do szkół 260.000,00, dowożenie dzieci niepełnosprawnych 14.500,00
		4440	Odpisy na zakładowy fundusz świadczeń socjalnych	2 100,00	Odpis na Zakładowy Fundusz Świadczeń Socjalnych
	80114		Zespoły ekonomiczno-administracyjne szkół	278 670,00	
		3020	Nagrody i wydatki osobowe nie zaliczone do wynagrodzeń	500,00	Świadczenia rzeczowe dotyczące Bhp

Dz	Rozdz.	§	Treść	Plan wydatków budżetowych na 2010 r.	
		4010	Wynagrodzenia osobowe pracowników	194 300,00	Wynagrodzenie pracowników GZO
		4040	Dodatkowe wynagrodzenia roczne	16 600,00	
		4110	Składki na ubezpieczenie społeczne	32 400,00	
		4120	Składki na Fundusz Pracy	2 170,00	
		4210	Zakup materiałów i wyposażenia	7 000,00	
		4270	Zakup usług remontowych	1 500,00	Serwis sieci komputerowej
		4280	Zakup usług zdrowotnych	100,00	Badania wstępne, okresowe i profilaktyczne pracowników
		4300	Zakup usług pozostałych	10 000,00	Prowizje bankowe, doskonalenie zawodowe, pozostałe usługi, aktualizacje SIGID
		4410	Podróże służbowe krajowe	1 000,00	Koszty delegacji pracowników GZO
		4440	Odpisy na zakładowy fundusz świadczeń socjalnych	5 600,00	Odpis na Zakładowy Fundusz Świadczeń Socjalnych
		4700	Szkolenia pracowników niebędących członkami korpusu	1 000,00	
		4740	Zakup materiałów papierniczych do sprzętu drukarskiego i urządzeń kserograficznych	500,00	Papier do drukarek
		4750	Zakup akcesoriów komputerowych, w tym programów i licencji	6 000,00	Zakup licencji i akcesoriów komputerowych
	80146		Dokształcanie i doskonalenie nauczycieli	35 594,00	1% planowanych rocznych środków na wynagrodzenia nauczycieli art. 70a ustawy Karta Nauczyciela (jako podstawę przyjęto sumę §4010 w działach 80101,80103, 80104, 80110 pomniejszone o wynagrodzenia obsługi)
		4210	Zakup materiałów i wyposażenia	1 000,00	
		4300	Zakup usług pozostałych	29 000,00	
		4410	Podróże służbowe krajowe	5 594,00	
	80195		Pozostała działalność	54 489,00	
		4440	Odpisy na zakładowy fundusz świadczeń socjalnych	54 489,00	FŚS dla emerytowanych nauczycieli i pracowników oświaty
851			Ochrona zdrowia	85 000,00	
	85153		Zwalczanie narkomanii	15 000,00	
		4170	Wynagrodzenia bezosobowe	3 000,00	Środki na realizację Gminnego Programu Przeciwdziałania Narkomanii (Uchwała nr XI/62/07 Rady Gminy Kaźmierz z dnia 17.08.2007 r.)
		4210	Zakup materiałów i wyposażenia	4 000,00	
		4300	Zakup usług pozostałych	7 700,00	
		4410	Podróże służbowe krajowe	200,00	
		4740	Zakup materiałów papierniczych do sprzętu drukarskiego i urządzeń kserograficznych	100,00	
	85154		Przeciwdziałanie alkoholizmowi	70 000,00	
		2820	Dotacja celowa z budżetu na finansowanie lub dofinansowanie zadań zleconych do realizacji stowarzyszeniom	6 000,00	Środki na działalność Gminnej Komisji Rozwiązywania Problemów Alkoholowych
		4170	Wynagrodzenia bezosobowe	31 000,00	
		4210	Zakup materiałów i wyposażenia	5 300,00	
		4260	Zakup energii	4 000,00	
		4270	Zakup usług remontowych	6 000,00	
		4300	Zakup usług pozostałych	16 000,00	
		4370	Oplaty z tytułu zakupu usług telekomunikacyjnych telefoni stacjonarnej	700,00	
		4410	Podróże służbowe krajowe	300,00	
		4430	Różne opłaty i składki	500,00	

Dz	Rozdz.	§	Treść	Plan wydatków budżetowych na 2010 r.	
		4740	Zakup materiałów papierniczych do sprzętu drukarskiego i urządzeń kserograficznych	200,00	
852			Pomoc społeczna	2 870 340,00	
	85212		Świadczenia rodzinne, świadczenia z funduszu alimentacyjnego oraz składki na ubezpieczenia emerytalne i rentowe z ubezpieczenia społecznego	1 870 300,00	
		3110	Świadczenia społeczne	1 814 191,00	Świadczenia rodzinne, zaliczki alimentacyjne i fundusz alimentacyjny
		4010	Wynagrodzenia osobowe pracowników	36 561,00	Koszty obsługi
		4110	Składki na ubezpieczenie społeczne	5 521,00	
		4210	Zakup materiałów i wyposażenia	2 527,00	
		4300	Zakup usług pozostałych	10 000,00	
		4410	Podróże służbowe krajowe	500,00	
		4700	Szkolenia pracowników niebędących członkami korpusu służb cywilnych	1 000,00	
	85213		Składki na ubezpieczenie zdrowotne opłacane za osoby pobierające niektóre świadczenia z pomocy społecznej oraz niektóre świadczenia rodzinne	8 497,00	
		4130	Składka na ubezpieczenie zdrowotne	8 497,00	Składka na ubezpieczenie zdrowotne za osoby pobierające niektóre świadczenia z pomocy społecznej oraz niektóre świadczenia rodzinne
	85214		Zasilki i pomoc w naturze oraz składki na ubezpieczenia emerytalne i rentowe	261 300,00	
		3110	Świadczenia społeczne	130 000,00	zadania zlecone WUW P-ń 12.851,00, znd.własne Gminy 117.149,00
		4110	Składka na ubezpieczenia społeczne	1 300,00	Składka opłacana za osobę, która zrezygnuje z zatrudnienia w związku z koniecznością sprawowania bezpośredniej, osobistej opieki nad długotrwale lub ciężko chorym członkiem rodziny oraz wspólnie nie zamieszkującymi matką, ojcem lub rodzeństwem
		4330	Zakup usług przez jednostki samorządu terytorialnego od innych jednostek samorządu terytorialnego	130 000,00	Odpłatność za pobyt w Domu Pomocy Społecznej
	85215		Dodatki mieszkaniowe	100 000,00	
		3110	Świadczenia społeczne	100 000,00	Podstawa naliczenia dodatków: ustawa o dodatkach mieszkaniowych z dnia 21.06.2001r (Dz.U.Nr 71, poz.734) i Rozp.RM z dnia 28.12.2001 (Dz.U.Nr 156, poz.1817)
	85216		Zasilki stałe	31 743,00	
		3110	Świadczenia społeczne	31 743,00	
	85219		Ośrodki pomocy społecznej	541 500,00	WUW 28.970,00, UG 512.530,00
		3020	Nagrody i wydatki osobowe nie zaliczone do wynagrodzeń	7 000,00	Środki Bhp dla 9 pracowników, ekwiwalent za pranie i naprawę odzieży oraz ekwiwalent za odzież dla 4 pracowników
		4010	Wynagrodzenia osobowe pracowników	336 600,00	Wynagrodzenia pracowników wraz z pochodnymi oraz nagroda jubileuszowa i odprawa emerytalna
		4040	Dodatkowe wynagrodzenia roczne	25 000,00	
		4110	Składki na ubezpieczenie społeczne	55 000,00	
		4120	Składka na Fundusz Pracy	8 600,00	
		4170	Wynagrodzenia bezosobowe	6 000,00	Umowy zlecenie-psycholog, pedagog, konsultant

Dz	Rozdz.	§	Treść	Plan wydatków budżetowych na 2010 r.	
		4210	Zakup materiałów i wyposażenia	11 000,00	Artykuły biurowe, czasopisma fachowe, środki bieżącego utrzymania
		4260	Zakup energii	12 000,00	Energia, woda, CO
		4270	Zakup usług remontowych	4 000,00	Naprawa i konserwacja sprzętu
		4280	Zakup usług zdrowotnych	1 000,00	Badania wstępne, okresowe i profilaktyczne pracowników
		4300	Zakup usług pozostałych	15 000,00	Oplaty pocztowe, czynsz lokalowy, koszty i prowizje bankowe, kształcenie pracowników.
		4350	Zakup usług dostępu do sieci Internet	1 600,00	
		4360	Oplaty z tytułu zakupu usług telekomunikacyjnych telefonii komórkowej	4 200,00	
		4370	Oplaty z tytułu zakupu usług telekomunikacyjnych telefoni stacjonarnej	8 000,00	
		4400	Oplaty za administrowanie i czynsze za budynki, lokale i pomieszczenia garażowe	10 500,00	
		4410	Podróże służbowe krajowe	12 000,00	Delegacje pracowników i ryczałty samochodowe
		4430	Różne opłaty i składki	1 000,00	Ubezpieczenie sprzętu elektronicznego
		4440	Odpisy na zakładowy fundusz świadczeń socjalnych	12 000,00	
		4700	Szkolenia pracowników niebędących członkami korpusu służb cywilnych	4 000,00	
		4740	Zakup materiałów papierniczych do sprzętu drukarskiego i urządzeń kserograficznych	3 000,00	Papier do drukarek i kopiarek
		4750	Zakup akcesoriów komputerowych, w tym programów i licencji	4 000,00	
	85228		Usługi opiekuńcze i specjalistyczne usługi opiekuńcze	19 000,00	
		4110	Składki na ubezpieczenie społeczne	2 600,00	
		4120	Składka na Fundusz Pracy	400,00	
		4170	Wynagrodzenia bezosobowe	16 000,00	
	85295		Pozostała działalność	38 000,00	
		3110	Świadczenia społeczne	33 000,00	Dożywianie uczniów w szkołach
		4210	Zakup materiałów i wyposażenia	3 000,00	Zakup upominków i słodyczy na spotkania integracyjne
		4300	Zakup usług pozostałych	2 000,00	Usługa dotycząca przewozu osób na spotkanie integracyjne
854			Edukacyjna opieka wychowawcza	10 000,00	
	85415		Pomoc materialna dla uczniów	10 000,00	
		3260	Inne formy pomocy dla uczniów	10 000,00	Pomoc materialna dla uczniów w ramach Narodowego Funduszu Stypendialnego
900			Gospodarka komunalna i ochrona środowiska	643 000,00	
	90015		Oświetlenie ulic, placów i dróg	355 000,00	
		4210	Zakup materiałów i wyposażenia	1 000,00	Zakup żarówek, opraw oświetleniowych, czujników
		4260	Zakup energii	160 000,00	Energia na oświetlenie uliczne
		4270	Zakup usług remontowych	193 000,00	Konserwacja i modernizacja oświetlenia ulicznego
		4300	Zakup usług pozostałych	1 000,00	Bieżąca obsługa oświetlenia ulicznego, wykonanie projektów oświetlenia na terenie gminy (deptak rej.ul.Szamotulskiej i rej.ul.Nowowiejskiej, krzyżówka w Witkowicach przy trasie A2)
	90095		Pozostała działalność	288 000,00	
		4210	Zakup materiałów i wyposażenia	4 000,00	Zakup pojemników do selektywnej zbiórki 4.000,00
		4300	Zakup usług pozostałych	84 000,00	Wydatki związane z bezpiecznymi psami (Umowa ze schroniskiem bezpiecznych zwierząt) 24.000,00, usługa transportowa 60.000,00

Dz	Rozdz.	§	Treść	Plan wydatków budżetowych na 2010 r.	
		6050	Wydatki inwestycyjne jednostek budżetowych	200 000,00	Budowa sieci gazowej (bez przyłączy) od m.Pólko przez m.Piersko do m.Bytyni.
921			Kultura i ochrona dziedzictwa narodowego	630 000,00	
	92109		Domy i ośrodki kultury, świetlice i kluby	280 000,00	
		2480	Dotacja podmiotowa z budżetu dla samorządowej instytucji kultury	280 000,00	Dotacja dla Gminnego Ośrodka Kultury w Kaźmierzu
	92116		Biblioteki	350 000,00	
		2480	Dotacja podmiotowa z budżetu dla samorządowej instytucji kultury	350 000,00	Dotacja dla Biblioteki Publicznej Gminy Kaźmierz
926			Kultura fizyczna i sport	99 252,00	
	92605		Zadania w zakresie kultury fizycznej i sportu	30 000,00	
		2820	Dotacja celowa z budżetu na finansowanie lub dofinansowanie zadań zleconych do realizacji stowarzyszeniom	30 000,00	Wsparcie finansowe na realizację zadań w zakresie kultury fizycznej i sportu (art.5 ust 4.pkt.2 ustawy z dn.24.04.2003r o działalności pożytku publicznego i o wolontariacie)
	92695		Pozostała działalność	69 252,00	Środki na pozostałą działalność sportową prowadzoną na terenie gminy
		4170	Wynagrodzenia bezosobowe	7 352,00	Gospodarz obiektu sportowego w K-rzu 3.120,00 i Bytyniu 832,00 ,sanitariaty - boisko K-rz 2.400,00 , sędziowanie imprez sportowo-rekreacyjnych 1.000,00
		4210	Zakup materiałów i wyposażenia	26 900,00	Zakup materiałów bieżącego utrzymania oraz materiałów na organizację imprez plenerowo-sportowych, zakup sprzętu sportowego , zakup trawy, nawozów
		4260	Zakup energii	14 000,00	Energia i woda w obiektach sportowo-rekreacyjnych
		4300	Zakup usług pozostałych	20 000,00	Utrzymanie płyty boiska w Kaźmierzu i Bytyniu, usługi komunalne, pozostałe usługi
		4430	Różne opłaty i składki	1 000,00	Ubezpieczenia gminnych obiektów sportowych i imprez masowych
			OGÓLEM	18 623 479,00	

WÓJCI

Wiesław Włodarczyk


DOCHODY I WYDATKI NA ZADANIA ZLECONE GMINOM
NA 2010 r.

Dz	Rozdz	§	Treść	DOCHODY	Rozdz	§	Treść	WYDATKI
750			Administracja publiczna	58 100,00				58 100,00
	75011		Urzędy wojewódzkie	58 100,00	75011		Urzędy wojewódzkie	58 100,00
		2010	Dotacje celowe otrzymane z budżetu państwa na realizację zadań bieżących z zakresu administracji rządowej oraz innych zadań zleconych gminie ustawami	58 100,00		4010	Wynagrodzenia osobowe pracowników	50 478,00
						4110	Składki na ubezpieczenie społeczne	7 622,00
751			Urzędy naczelnych organów władzy państwowej, kontroli i ochrony prawa i sądownictwa	1 248,00				1 248,00
	75101		Urzędy naczelnych organów władzy państwowej, kontroli i ochrony prawa	1 248,00	75101		Urzędy naczelnych organów władzy państwowej, kontroli i ochrony prawa	1 248,00
		2010	Dotacje celowe otrzymane z budżetu państwa na realizację zadań bieżących z zakresu administracji rządowej oraz innych zadań zleconych gminie ustawami	1 248,00		4300	Zakup usług pozostałych	1 248,00
852			Pomoc społeczna	1 875 600,00				1 875 600,00
	85212		Świadczenia rodzinne oraz składki na ubezpieczenia emerytalne i rentowe z ubezpieczenia społecznego	1 870 300,00	85212		Świadczenia rodzinne oraz składki na ubezpieczenia emerytalne i rentowe z ubezpieczenia społecznego	1 870 300,00
		2010	Dotacje celowe otrzymane z budżetu państwa na realizację zadań bieżących z zakresu administracji rządowej oraz innych zadań zleconych gminie ustawami	1 870 300,00		3110	Świadczenia społeczne	1 814 191,00
						4010	Wynagrodzenia osobowe pracowników	36 561,00
						4110	Składki na ubezpieczenie społeczne	5 521,00
						4210	Zakup materiałów i wyposażenia	2 527,00
						4300	Zakup usług pozostałych	10 000,00
						4410	Podróże służbowe krajowe	500,00
						4700	Szkolenia pracowników niebędących członkami korpusu służb cywilnych	1 000,00
	85213		Składki na ubezpieczenie zdrowotne opłacane za osoby pobierające niektóre świadczenia z pomocy społecznej	5 300,00	85213		Składki na ubezpieczenie zdrowotne opłacane za osoby pobierające niektóre świadczenia z pomocy społecznej	5 300,00
		2010	Dotacje celowe otrzymane z budżetu państwa na realizację zadań bieżących z zakresu administracji rządowej oraz innych zadań zleconych gminie ustawami	5 300,00		4130	Składka na ubezpieczenie zdrowotne	5 300,00
			OGÓLEM	1 934 948,00				1 934 948,00

Wójt
Wiesław Włodarczyk

PRZYCHODY I ROZCHODY 2010 r.

§	Wyszczególnienie	Plan przychodów	Plan rozchodów	Uzasadnienie
952	Przychody z zaciągniętych pożyczek i kredytów na rynku krajowym	1 200 000,00		1. Na spłatę wcześniej zaciągniętych pożyczek i kredytów 382.565,00 2. Na pokrycie deficytu budżetu 817.435,00
992	Splaty otrzymanych krajowych pożyczek i kredytów		382 565,00	Środki na spłatę wcześniej zaciągniętych zobowiązań kredytowych i pożyczkowych.
		1 200 000,00	382 565,00	

W.G.J.T.

 Wiesław Włodarczyk

Prognoza długu Gminy Kaźmierz na lata 2010 - 2020

1. Zadłużenie gminy Kaźmierz na 31.12.2009 r.	2 464 615,69
2. Planowane w budżecie przychody z tyt.kredytów i pożyczek	1 200 000,00
3. Kwota przewidziana w budżecie na spłatę zadłużeń:	493 656,00
a - raty kapitałowe	382 565,00
b - odsetki	111 091,00
4. Prognozowana kwota długu na dzień 31.12.2010 r. (poz.1+2-3a)	3 282 050,69
5. Planowane dochody budżetu gminy na 2010 r.	17 806 044,00
6. Łączna kwota do spłaty rat kredytów i pożyczek wraz z odsetkami w stosunku doplanowanych dochodów gminy na 2010 r. (poz.3/poz.5)	2,77%
7. Stosunek łącznej kwoty długu na koniec roku budżetowego do dochodów gminy (poz.4/poz.5) w tym roku budżetowym wynosić będzie	18,43%

Prognoza na rok 2011

1. Zadłużenie gminy Kaźmierz na początek roku budżetowego	3 282 050,69
2. Planowane w budżecie przychody z tyt.kredytów i pożyczek	0,00
3. Kwota przewidziana w budżecie na spłatę zadłużeń:	669 029,00
a - raty kapitałowe	482 565,00
b - odsetki	186 464,00
4. Prognozowana kwota długu na dzień 31.12.2011 r. (poz.1+2-3a)	2 799 485,69
5. Planowane dochody budżetu gminy na 2011 r.	16 000 000,00
6. Łączna kwota do spłaty rat kredytów i pożyczek wraz z odsetkami w stosunku doplanowanych dochodów gminy na 2011 r. (poz.3/poz.5)	4,18%
7. Stosunek łącznej kwoty długu na koniec roku budżetowego do dochodów gminy (poz.4/poz.5) w tym roku budżetowym wynosić będzie	17,50%

Prognoza na rok 2012

1. Zadłużenie gminy Kaźmierz na początek roku budżetowego	2 799 485,69
2. Planowane w budżecie przychody z tyt.kredytów i pożyczek	0,00
3. Kwota przewidziana w budżecie na spłatę zadłużeń:	633 656,00
a - raty kapitałowe	482 565,00
b - odsetki	151 091,00
4. Prognozowana kwota długu na dzień 31.12.2012 r. (poz.1+2-3a)	2 316 920,69
5. Planowane dochody budżetu gminy na 2012 r.	16 000 000,00
6. Łączna kwota do spłaty rat kredytów i pożyczek wraz z odsetkami w stosunku doplanowanych dochodów gminy na 2012 r. (poz.3/poz.5)	3,96%
7. Stosunek łącznej kwoty długu na koniec roku budżetowego do dochodów gminy (poz.4/poz.5) w tym roku budżetowym wynosić będzie	14,48%

Prognoza na rok 2013

1. Zadłużenie gminy Kaźmierz na początek roku budżetowego	2 316 920,69
2. Planowane w budżecie przychody z tyt.kredytów i pożyczek	0,00
3. Kwota przewidziana w budżecie na spłatę zadłużeń:	617 382,00
a - raty kapitałowe	482 565,00
b - odsetki	134 817,00
4. Prognozowana kwota długu na dzień 31.12.2013 r. (poz.1+2-3a)	1 834 355,69
5. Planowane dochody budżetu gminy na 2013 r.	16 000 000,00
6. Łączna kwota do spłaty rat kredytów i pożyczek wraz z odsetkami w stosunku doplanowanych dochodów gminy na 2013 r. (poz.3/poz.5)	3,86%
7. Stosunek łącznej kwoty długu na koniec roku budżetowego do dochodów gminy (poz.4/poz.5) w tym roku budżetowym wynosić będzie	11,46%

Prognoza na rok 2014

1. Zadłużenie gminy Kaźmierz na początek roku budżetowego	1 834 355,69
2. Planowane w budżecie przychody z tyt.kredytów i pożyczek	0,00
3. Kwota przewidziana w budżecie na spłatę zadłużeń:	628 859,26
a - raty kapitałowe	482 565,00
b - odsetki	146 294,26
4. Prognozowana kwota długu na dzień 31.12.2014 r. (poz.1+2-3a)	1 351 790,69
5. Planowane dochody budżetu gminy na 2014 r.	16 000 000,00
6. Łączna kwota do spłaty rat kredytów i pożyczek wraz z odsetkami w stosunku doplanowanych dochodów gminy na 2014 r. (poz.3/poz.5)	3,93%
7. Stosunek łącznej kwoty długu na koniec roku budżetowego do dochodów gminy (poz.4/poz.5) w tym roku budżetowym wynosić będzie	8,45%

Prognoza na rok 2015

1. Zadłużenie gminy Kaźmierz na początek roku budżetowego	1 351 790,69
2. Planowane w budżecie przychody z tyt.kredytów i pożyczek	0,00
3. Kwota przewidziana w budżecie na spłatę zadłużeń:	585 916,00
a - raty kapitałowe	482 565,00
b - odsetki	103 351,00
4. Prognozowana kwota długu na dzień 31.12.2015 r. (poz.1+2-3a)	869 225,69
5. Planowane dochody budżetu gminy na 2015 r.	16 000 000,00
6. Łączna kwota do spłaty rat kredytów i pożyczek wraz z odsetkami w stosunku doplanowanych dochodów gminy na 2015 r. (poz.3/poz.5)	3,66%
7. Stosunek łącznej kwoty długu na koniec roku budżetowego do dochodów gminy (poz.4/poz.5) w tym roku budżetowym wynosić będzie	5,43%

Prognoza na rok 2016

1. Zadłużenie gminy Kaźmierz na początek roku budżetowego	869 225,69
2. Planowane w budżecie przychody z tyt.kredytów i pożyczek	0,00
3. Kwota przewidziana w budżecie na spłatę zadłużeń:	556 400,00
a - raty kapitałowe	482 565,00
b - odsetki	73 835,00
4. Prognozowana kwota długu na dzień 31.12.2016 r. (poz.1+2-3a)	386 660,69
5. Planowane dochody budżetu gminy na 2016 r.	16 000 000,00
6. Łączna kwota do spłaty rat kredytów i pożyczek wraz z odsetkami w stosunku doplanowanych dochodów gminy na 2016 r. (poz.3/poz.5)	3,48%
7. Stosunek łącznej kwoty długu na koniec roku budżetowego do dochodów gminy (poz.4/poz.5) w tym roku budżetowym wynosić będzie	2,42%

Prognoza na rok 2017

1. Zadłużenie gminy Kaźmierz na początek roku budżetowego	386 660,69
2. Planowane w budżecie przychody z tyt.kredytów i pożyczek	0,00
3. Kwota przewidziana w budżecie na spłatę zadłużeń:	138 207,69
a - raty kapitałowe	86 660,69
b - odsetki	51 547,00
4. Prognozowana kwota długu na dzień 31.12.2017 r. (poz.1+2-3a)	300 000,00
5. Planowane dochody budżetu gminy na 2017 r.	16 000 000,00
6. Łączna kwota do spłaty rat kredytów i pożyczek wraz z odsetkami w stosunku doplanowanych dochodów gminy na 2017 r. (poz.3/poz.5)	0,86%
7. Stosunek łącznej kwoty długu na koniec roku budżetowego do dochodów gminy (poz.4/poz.5) w tym roku budżetowym wynosić będzie	1,88%

Prognoza na rok 2018

1. Zadłużenie gminy Kaźmierz na początek roku budżetowego	300 000,00
2. Planowane w budżecie przychody z tyt.kredytów i pożyczek	1 000 000,00
3. Kwota przewidziana w budżecie na spłatę zadłużeń:	200 000,00
a - raty kapitałowe	100 000,00
b - odsetki	100 000,00
4. Prognozowana kwota długu na dzień 31.12.2018 r. (poz.1+2-3a)	1 200 000,00
5. Planowane dochody budżetu gminy na 2018 r.	16 000 000,00
6. Łączna kwota do spłaty rat kredytów i pożyczek wraz z odsetkami w stosunku doplanowanych dochodów gminy na 2018 r. (poz.3/poz.5)	1,25%
7. Stosunek łącznej kwoty długu na koniec roku budżetowego do dochodów gminy (poz.4/poz.5) w tym roku budżetowym wynosić będzie	7,50%

Prognoza na rok 2019

1. Zadłużenie gminy Kaźmierz na początek roku budżetowego	1 200 000,00
2. Planowane w budżecie przychody z tyt.kredytów i pożyczek	0,00
3. Kwota przewidziana w budżecie na spłatę zadłużeń:	200 000,00
a - raty kapitałowe	100 000,00
b - odsetki	100 000,00
4. Prognozowana kwota długu na dzień 31.12.2019 r. (poz.1+2-3a)	1 100 000,00
5. Planowane dochody budżetu gminy na 2019 r.	16 000 000,00
6. Łączna kwota do spłaty rat kredytów i pożyczek wraz z odsetkami w stosunku doplanowanych dochodów gminy na 2019 r. (poz.3/poz.5)	1,25%
7. Stosunek łącznej kwoty długu na koniec roku budżetowego do dochodów gminy (poz.4/poz.5) w tym roku budżetowym wynosić będzie	6,88%

Prognoza na rok 2020

1. Zadłużenie gminy Kaźmierz na początek roku budżetowego	1 100 000,00
2. Planowane w budżecie przychody z tyt.kredytów i pożyczek	0,00
3. Kwota przewidziana w budżecie na spłatę zadłużeń:	200 000,00
a - raty kapitałowe	100 000,00
b - odsetki	100 000,00
4. Prognozowana kwota długu na dzień 31.12.2020 r. (poz.1+2-3a)	1 000 000,00
5. Planowane dochody budżetu gminy na 2020 r.	16 000 000,00
6. Łączna kwota do spłaty rat kredytów i pożyczek wraz z odsetkami w stosunku doplanowanych dochodów gminy na 2020 r. (poz.3/poz.5)	1,25%
7. Stosunek łącznej kwoty długu na koniec roku budżetowego do dochodów gminy (poz.4/poz.5) w tym roku budżetowym wynosić będzie	6,25%

Gmina Kaźmierz nie wyemitowała papierów wartościowych, nie udzielała gwarancji i poręczeń, nie przyjęła depozytów oraz informuje, iż nie posiada innych wymagalnych zobowiązań.

W CAŁE
Wiesław Włodarczyk

**Plan przychodów i wydatków
Gminnego Funduszu Ochrony Środowiska i Gospodarki Wodnej
na 2010 rok**

§	Treść	Plan przychodów/wydatków w 2010 r.	
	PRZYCHODY	107 600,00	
	Stan konta bankowego na 01.01.2010 r.	80 900,00	
0690	Wpływy z różnych opłat	26 700,00	Wpływy na rzecz funduszu pochodzące z opłat za gospodarstwo korzystanie ze środowiska przez podmioty gospodarstwo z terenu gminy 25.000,00 , przejęcie przez gminę świadczenia usług na podstawie art.6 ust.6 ustawy z dnia 13.09.1996r. o utrzymaniu czystości i porządku w gminach (Dz.U. z 1996r. Nr 132, poz.622 z późn.zm.) 500,00 , inne dochody 1.200,00
	WYDATKI	107 600,00	
4210	Zakup materiałów i wyposażenia	71 000,00	Wydatki związane z: akcją Sprzątanie Świata, realizacją Gminnego Programu Ochrony Środowiska i Planu Gospodarki Odpadami, obchodami Dnia Ziemi, opracowanie materiału do wydawnictwa obejmującego dolinę rzeki Samy i Zbiornik retencyjny w Radzynie, badania, opracowania i opinie dotyczące stanu i ochrony środowiska, pozostałymi wydatkami związanymi z ochroną środowiska na terenie gminy
4300	Zakup usług pozostałych	36 600,00	

W G R
Wiesław Włodarczyk

**PLAN PRZYCHODÓW I WYDATKÓW ZAKŁADU USŁUG KOMUNALNYCH W
KAŻMIERZU W 2010 r.**

Dział	Nazwa	Przychody	Wydatki	Zakres dotacji
400	Wytwarzanie i zaopatrywanie w energię elektryczną, gaz i wodę	835 740,00	835 740,00	
600	Transport i łączność	226 243,00	226 243,00	Dotacja do 1 km na bieżące utrzymanie drogi gminnej 2,285,28 zł.
	w tym dotacja przedmiotowa	226 243,00		
700	Gospodarka mieszkaniowa	447 362,00	447 362,00	
9	Gospodarka komunalna i ochrona środowiska	2 016 394,00	2 016 394,00	1. Dotacja do 1m3 ścieków z gospodarstw domowych: - dopływających 0,35 zł - dowożonych 1,26 zł 2. Dotacja do 1.00m2 terenów zieleni na bieżące utrzymanie 353,58 zł
	w tym dotacja przedmiotowa	248 440,00		
		3 525 739,00	3 525 739,00	


 Władysław
 Wiesław Włodarczyk

Dz	Rozdz.	§	Treść	Plan wydatków majątkowych na 2010 r.	
010			Rolnictwo i łowiectwo	1 660 477,00	
	01010		Infrastruktura wodociągowa i sanitacji wsi	1 660 477,00	
		6050	Wydatki inwestycyjne jednostek budżetowych	1 660 477,00	
				20 000,00	Budowa sieci wodociągowej w m.K-rz ul.Dworcowa
				1 540 477,00	Budowa stacji uzdatniania wody w m.Gaj Wielki
				50 000,00	Rozbudowa oczyszczalni ścieków w Kiączynie wraz z siecią kanalizacji sanitarnej (tzw.układ Kaźmierz-Kiączyn)
				50 000,00	Budowa sieci kanalizacji sanitarnej Kaźmierz ul.Nowowiejska
600			Transport i łączność	70 926,00	
	60014		Drogi publiczne powiatowe	70 926,00	
		6300	Wydatki na pomoc finansową udzielaną między jednostkami samorządu terytorialnego na dofinansowanie własnych zadań inwestycyjnych i zakupów inwestycyjnych.	70 926,00	Pomoc finansowa dla Powiatu Szamotulskiego na zadanie pn."Przebudowa drogi powiatowej nr 1868P Otorowo-Bytyń".
700			Gospodarka mieszkaniowa	255 000,00	
	70005		Gospodarka gruntami i nieruchomościami	255 000,00	
		6050	Wydatki inwestycyjne jednostek budżetowych	5 000,00	
				5 000,00	Remont i przebudowa płyty Rynku w Kaźmierzu
		6060	Wydatki na zakupy inwestycyjne jednostek budżetowych	250 000,00	
				50 000,00	Wykup działek
				200 000,00	Wykup dróg
754			Bezpieczeństwo publiczne i ochrona przeciwpożarowa	15 000,00	
	75412		Ochotnicze straże pożarne	15 000,00	
		6230	Dotacja celowa z budżetu na finansowanie lub dofinansowanie kosztów realizacji inwestycji i zakupów inwestycyjnych	15 000,00	Dotacja dla jednostek OSP na zakup sprzętu pożarniczego i ratowniczego z dotacjami z MSWiA, ZGI.ZOSP, ZW ZOSP
801			Oświata i wychowanie	8 000,00	
	80101		Szkoły podstawowe	8 000,00	
		6060	Wydatki na zakupy inwestycyjne jednostek budżetowych	8 000,00	
				8 000,00	Zakup placu zabaw w ramach programu "Radosna szkoła" - Szkoła Podstawowa w Gaju Wielkim
900			Gospodarka komunalna i ochrona środowiska	200 000,00	
	90095		Pozostała działalność	200 000,00	
		6050	Wydatki inwestycyjne jednostek budżetowych	200 000,00	Budowa sieci gazowej (bez przyłączy) od m.Pólko przez m.Piersko do m.Bytyń
			OGÓLEM	2 209 403,00	

Ciklos realizacii zadania zasadi presunuly w czasie z uwagi na brak sredstwow.																	
22.	Gimny odredi sportu i rekreacii w Krasnojarske	2011-2013		2011-2013		2011-2013		2011-2013		2011-2013		2011-2013					
		55 000,00	0,00	50 000,00	0,00	0,00	0,00	0,00	0,00	0,00	0,00	0,00	0,00	0,00			
23.	Budowa targowiska w Krasnojarske	600 000,00	30 000,00	0,00	0,00	0,00	0,00	0,00	0,00	0,00	0,00	0,00	0,00				
Ciklos realizacii zadania zasadi wydyluzny do roku 2011 z uwagi na brak sredstwow wystarczajacych na zakonczenie inwestycji do roku 2010.																	
24.	Budowa budynku mieszkalnego socjalnego w Krasnojarske	500 000,00	49 500,00	0,00	0,00	0,00	0,00	0,00	0,00	0,00	0,00	0,00	0,00				
Ciklos realizacii zadania zasadi wydyluzny do roku 2012 z uwagi na brak sredstwow wystarczajacych na zakonczenie inwestycji do roku 2010.																	
25.	Budowa kotlowni gazowej w budynku Czadokla Zudowa w Krasnojarske	135 000,00	7 015,00	0,00	0,00	0,00	0,00	0,00	0,00	0,00	0,00	0,00	0,00				
Ciklos realizacii zadania zasadi wydyluzny do roku 2012 z uwagi na brak sredstwow wystarczajacych na zakonczenie inwestycji do roku 2010.																	
		37 777 345,7	1 500 477,44	4 204 000,00	18 014 725,00	9 948 436,21	1 645 477,05	2 555 523,00	0,00	0,00	4 954 825,00	12 231 760,00	456 000,00	333 000,00	4 007 150,00	320 000,00	160 000,00

W G. IT
Wieslaw Wroblewski
2

**PLAN PRZYCHODÓW I WYDATKÓW RACHUNKU DOCHODÓW WŁASNYCH W
2010 r.**

Nazwa	Przychody	Wydatki
Przedszkole w Kaźmierzu	173 700,00	173 700,00
Szkoła Podstawowa w Bytniu	62 350,00	62 350,00
Szkoła Podstawowa w Gaju Wielkim	47 700,00	47 700,00
Szkoła Podstawowa w Kaźmierzu	100 100,00	100 100,00
Gimnazjum w Kaźmierzu	40 500,00	40 500,00
	424 350,00	424 350,00

WŁAŚCICIEL
Wiesław Włodarczyk

Zal.Nr 2 do Zarządzenia Nr 60/09
Wójta Gminy Kaźmierz
z dnia 12.11.2009 r.

Informacja o stanie mienia komunalnego

ROWY

Lp.	Oznaczenie	Powierzchnia w ha	Nazwa i cechy charakterystyczne	Rok nabycia	Zmiany w 2009 r.
1	Bez oznaczenia	0,12	Rów 75 Sokolniki Wielkie	04.1993	
2	Bez oznaczenia	0,14	Rów 87 Sokolniki Wielkie	04.1993	
3	Bez oznaczenia	0,63	Rów 56 Komorowo	06.1993	
4	Bez oznaczenia	0,15	Rów 2 Radzyny	05.1996	
5	Bez oznaczenia	0,02	Rów 75 Sokolniki Małe	06.1993	
6	Bez oznaczenia		Rów 88/2 Sokolniki Małe	06.1993	ujawnienie z inwentury 2009 -z uwagi na zmianę przeznaczenia przepisano zgodnie z ewidencją do dróg
7	Bez oznaczenia	0,02	Rów 150 Nowa Wieś	04.1993	ujawnienie z inwentury 2009 -zmiana nr zgodnie z ewidencją dz.1298 o pow. 0,0150ha
8	Bez oznaczenia	0,03	Rów 136 Kaźmierz	10.1993	
9	Bez oznaczenia	0,02	Rów 143 Kaźmierz	10.1993	ujawnienie z inwentury 2009 -z uwagi na zmianę przeznaczenia przepisano zgodnie z ewidencją do działu grunty
	BZ	1,13			
10	Bt - 10	0,09	Rów 84 Gorszewice	04.1995	
	Bt - 10	0,09			
11	Bt - 13	0,22	Rów 39 Sokolniki Wielkie	04.1993	konservacja rowu na odcinku 1640 m
12	Bt - 13	0,11	Rów 40 Sokolniki Wielkie	04.1993	
13	Bt - 13	0,89	Rów 78 Sokolniki Wielkie	04.1993	konservacja rowu na odcinku 1400 m
14	Bt - 13	0,04	Rów 58 Komorowo	06.1993	
15	Bt - 13	0,07	Rów 73 Komorowo	06.1993	
	Bt - 13	1,33			
16	Bt - 13 - 3	0,10	Rów 83 Sokolniki Wielkie	04.1993	
	Bt - 13 - 3	0,10			
17	Bt - 13 - 4	0,16	Rów 80 Sokolniki Wielkie	04.1993	
	Bt - 13 - 4	0,16			
18	Bt - 13 - 7	0,60	Rów 17 Sokolniki Wielkie	04.1993	
	Bt - 13 - 7	0,60			
19	Bt - 13 - 8	0,11	Rów 33 Sokolniki Wielkie	04.1993	
	Bt - 13 - 8	0,11			
20	Bt - 13 - 9	0,67	Rów 41 Sokolniki Wielkie	04.1993	
	Bt - 13 - 9	0,67			
21	Bt - 13 - 7 - 1	0,09	Rów 19/2 Sokolniki Wielkie	04.1993	
	Bt - 13 - 7 - 1	0,09			
22	Bt - 14	0,26	Rów 202 Bytyń	12.1992	konservacja rowu na odcinku 50 m
	Bt - 14	0,26			
23	Bt - 15	0,13	Rów 98 Bytyń	12.1992	konservacja rowu na odcinku 101 m
24	Bt - 15	0,17	Rów 242 Bytyń	12.1992	
25	Bt - 15	0,09	Rów 243 Bytyń	12.1992	
	Bt - 15	0,39			
26	Bt - 16	0,06	Rów 97 Bytyń	12.1992	
	Bt - 16	0,06			
27	Bt - 17	0,06	Rów 96 Bytyń	12.1992	
	Bt - 17	0,06			
28	Bt - 4	0,38	Rów 57 Gorszewice	04.1995	
	Bt - 4	0,38			
29	Bt - 4 - 1	0,2432	Rów 238 Nowa Wieś	12.1992	zmiana numeracji zgodnie z ewidencją na dz. 1408
	Bt - 4 - 1	0,2432			
30	Bt - 7 - 1	0,0708	Rów 13 Witkowice	04.1993	konservacja rowu na odcinku 800 m
31	Bt - 7 - 1	0,0184	Rów 49 Witkowice	04.1993	konservacja rowu na odcinku 1400 m
	Bt - 7 - 1	0,0892			
32	Bt - 8	0,28	Rów 182 Gorszewice	04.1995	
33	Bt - 8	0,26	Rów 185 Gorszewice	04.1995	
	Bt - 8	0,54			
34	Bt - 9	0,01	Rów 7 Gorszewice	04.1995	
35	Bt - 9	0,21	Rów 116 Gorszewice	04.1995	konservacja rowu na odcinku 300 m

Lp.	Oznaczenie	Powierzchnia w ha	Nazwa i cechy charakterystyczne	Rok nabycia	Zmiany w 2009 r.
1	Bez oznaczenia	0,12	Rów 75 Sokolniki Wielkie	04.1993	
36	Bt - 9	0,07	Rów 178 Gorszewice	04.1995	
	Bt - 9	0,29			
37	Bt - 9 - 8	0,21	Rów 24 Gorszewice	04.1995	
	Bt - 9 - 8	0,21			
38	Bt - 13	0,90	Rów 2 Sokolniku Wielkie	04.1993	
	Bt - 13	0,90			
39	Bt - 13 - 6	0,25	Rów 4 Sokolniki Wielkie	04.1993	
	Bt - 13 - 6	0,25			
40	Kanal Przybrocki	0,16	Rów 59 Dolne Pole	10.1997	
41	Kanal Przybrocki	0,33	Rów 3 Chlewiska	04.1994	
42	Kanal Przybrocki	1,10	Rów 9 Chlewiska	04.1994	
43	Kanal Przybrocki	0,08	Rów 11 Chlewiska	04.1994	
44	Kanal Przybrocki	0,24	Rów 13 Chlewiska	04.1994	
	Kanal Przybrocki	1,91			
45	LU - 6	0,20	Rów 8 Sokolniki Wielkie	04.1993	
46	LU - 6	0,76	Rów 23 Wierzchaczewo- Pólko	04.1993	
47	LU - 6	0,27	Rów 37 Wierzchaczewo- Pólko	04.1993	
48	LU - 6	0,21	Rów 48 Wierzchaczewo- Pólko	04.1993	
49	LU - 6	0,37	Rów 49 Wierzchaczewo- Pólko	04.1993	
50	LU - 6	0,13	Rów 59 Wierzchaczewo- Pólko	04.1993	
51	LU - 6	0,19	Rów 82 Wierzchaczewo- Pólko	04.1993	
52	LU - 6	0,72	Rów 84 Wierzchaczewo- Pólko	04.1993	
53	LU - 6	0,65	Rów 91 Wierzchaczewo- Pólko	04.1993	ujawnienie z inwentury 2009 - zmiana zgodnie z ewidencją, obecna dz. 91/1 o
54	LU - 6	0,70	Rów 92 Wierzchaczewo- Pólko	04.1993	ujawnienie z inwentury 2009 -zmiana zgodnie z ewidencją, obecna dz. 92/2 o pow. 0,6972ha
	LU - 6	4,20			
55			Rów 31 Komorowo		przeniesiono z działu rowy do dróg z uwagi na pomyłkę pisarską
56	P - 2	0,29	Rów 34 Komorowo	06.1993	
57	P - 2	0,27	Rów 29 Chlewiska	04.1994	
58	P - 2	0,03	Rów 32 Chlewiska	04.1994	
	P - 2	0,59			
59	P - 3	0,05	Rów 101 Komorowo	06.1993	ujawniono z inwentury 2009 iż faktycznie jest to dz. 18 o pow. 0,5800ha
60	P - 3	0,47	Rów 6 Chlewiska	04.1994	
61	P - 3	0,83	Rów 7 Chlewiska	04.1994	
	P - 3	1,35			
62	P - 4	0,12	Rów 101 Komorowo	04.1993	ujawniono z inwentury 2009 iż faktycznie jest to dz. 13 o pow. 0,1200ha
63	P - 4	0,20	Rów 53 Komorowo	06.1993	
	P - 4	0,32			
64	P - 5	0,13	Rów 55 Dolne Pole	10.1997	
	P - 5	0,13			
65	Rów nie istnieje - zalew	0,07	Rów 38 Radzyny	05.1996	
		0,07			
66	S - 31	0,15	Rów 71 Kopanina	06.1993	
67	S - 31	0,12	Rów 75 Kopanina	06.1993	
68	S - 31	0,0007	Rów 97/1 Kopanina	06.1993	
69	S - 31	0,0193	Rów 97/2 Kopanina	06.1993	
70	S - 31	0,0071	Rów 105/1 Kopanina	06.1993	
71	S - 31	0,2415	Rów 105/2 Kopanina	06.1993	
72	S - 31	0,0814	Rów 105/3 Kopanina	06.1993	
	S - 31	0,6200			
73	S - 31 - I	0,35	Rów 142 Kopanina	06.1993	
74	S - 31 - I	0,18	Rów 146/1 Kopanina	06.1993	
75	S - 31 - I	0,27	Rów 157/1 Kopanina	06.1993	
76	S - 31 - I	0,22	Rów 159/1 Kopanina	06.1993	

Lp.	Oznaczenie	Powierzchnia w ha	Nazwa i cechy charakterystyczne	Rok nabycia	Zmiany w 2009 r.
1	Bez oznaczenia	0,12	Rów 75 Sokolniki Wielkie	04.1993	
	S - 31 - 1	1,02			
77	S - 31 - 1 - 1	0,33	Rów 124 Kopanina	06.1993	
	S - 31 - 1 - 1	0,33			
78	S - 31 - 2	0,14	Rów 79 Kopanina w 2007 roku nastąpił podział rowu 79 na działki nr 79/1 (powierzchnia 0,1374)	12.1991	
79	S - 31 - 2	0,48	Rów 93 Kopanina w 2005 roku nastąpił podział rowu 93 na działki nr 93/2 (pow. 0,0088), 93/3 (0,4730) (decyzja nr PG-13/05)	06.1993	
	S - 31 - 2	0,62			
80	S - 31 - 2 - 3	0,06	Rów 81 Kopanina	12.1991	konservacja rowu na odcinku 40 m
	S - 31 - 2 - 3	0,06			
81	S - 31 - 4	0,45	Rów 25 Wierzchaczewo- Pólko	04.1993	
	S - 31 - 4	0,45			
82	S - 31 - 4 - 2	0,10	Rów 13 Wierzchaczewo- Pólko	04.1993	
	S - 31 - 4 - 2	0,10			
83	S - 32	0,53	Rów 61 Radzyny	05.1996	
84	S - 32	0,24	Rów 139 Radzyny	05.1996	
85	S - 32	0,15	Rów 146 Radzyny	05.1996	
	S - 32	0,92			
86	S - 32 - 1	0,20	Rów 150 Radzyny	05.1996	
87	S - 32 - 1	0,20	Rów 177 Radzyny	05.1996	
	S - 32 - 1	0,40			
88	S - 41	0,07	Rów 45 Radzyny	05.1996	
	S - 41	0,07			
89	S - 51	0,05	Rów 50 Sokolniki Wielkie	04.1993	
90	S - 51	0,09	Rów 91 Sokolniki Wielkie	04.1993	
91	S - 51	0,02	Rów 98 Sokolniki Wielkie	04.1993	
92	S - 51	0,07	Rów 101 Sokolniki Wielkie	04.1993	
93	S - 51	0,0009	Rów 42/1 Kopanina	06.1993	
94	S - 51	0,39	Rów 42/2 Kopanina	06.1993	
95	S - 51	0,49	Rów 49 Sokolniki Małe	06.1993	
96	S - 51	0,14	Rów 82 Sokolniki Małe	06.1993	
97	S - 51	0,12	Rów 91 Sokolniki Małe	06.1993	
98	S - 51	0,12	Rów 104 Sokolniki Małe	06.1993	
99	S - 51	0,04	Rów 123 (polowa) Sokolniki Małe	06.1993	
100	S - 51	0,09	Rów 134 Sokolniki Małe	06.1993	
101	S - 51	0,14	Rów 136 (polowa) Sokolniki Małe	06.1993	
102	S - 51	0,08	Rów 141 Sokolniki Małe	06.1993	
103	S - 51	0,06	Rów 168 (polowa) Sokolniki Małe	06.1993	
104	S - 51	0,08	Rów 169 (polowa) Sokolniki Małe	06.1993	
105	S - 51	0,08	Rów 43 Gorszewice	04.1995	
106	S - 51	0,2374	Rów 9/1 Nowa Wieś	12.1992	ujawnienie z inwentury 2009 iż zgodnie z ewidencją powiatową jest to dz. 866
	S - 51	2,2983			
107	S - 51 - 1	0,02	Rów 3 Gorszewice	04.1995	
	S - 51 - 1	0,02			
108	S - 51 - 10	0,07	Rów 40 Sokolniki Małe	06.1993	
	S - 51 - 10	0,07			
109	S - 51 - 11	0,05	Rów 26 Sokolniki Wielkie	04.1993	
	S - 51 - 11	0,05			
110	S - 51 - 3	0,13	Rów 66 Sokolniki Wielkie pow.0,13ha	04.1993	

Lp.	Oznaczenie	Powierzchnia w ha	Nazwa i cechy charakterystyczne	Rok nabycia	Zmiany w 2009 r.
1	Bez oznaczenia	0,12	Rów 75 Sokolniki Wielkie	04.1993	
111	S - 51 - 3	0,50	Rów 72 Sokolniki Wielkie pow.0,5ha	04.1993	
112	S - 51 - 3	0,0008	Rów 5/1 Kopanina	06.1993	
113	S - 51 - 3	0,75	Rów 5/2 Kopanina	06.1993	
114	S - 51 - 3	0,51	Rów 65 Sokolniki Małe	06.1993	
	S - 51 - 3	1,8908			
115	S - 51 - 3 - 1	0,20	Rów 155 Sokolniki Małe	06.1993	
	S - 51 - 3 - 1	0,20			
116	S - 51 - 4	0,16	Rów 70 Sokolniki Wielkie	04.1993	
117	S - 51 - 4	0,09	Rów 74 Sokolniki Wielkie	04.1993	
118	S - 51 - 4	0,33	Rów 28 Sokolniki Małe	06.1993	
119	S - 51 - 4	0,23	Rów 58 Sokolniki Małe	06.1993	
120	S - 51 - 4	0,58	Rów 71 Sokolniki Małe	06.1993	
121	S - 51 - 4	0,30	Rów 146 Sokolniki Małe	06.1993	
122	S - 51 - 4	0,39	Rów 164 Sokolniki Małe	06.1993	
123	S - 51 - 4	0,12	Rów 170 (połowa) Sokolniki Małe	06.1993	
	S - 51 - 4	2,20			
124	S - 51 - 4 - 1	0,05	Rów 147 Sokolniki Małe	06.1993	
125	S - 51 - 4 - 1	0,03	Rów 171 Sokolniki Małe	06.1993	
	S - 51 - 4 - 1	0,08			
126	S - 51 - 4 - 2	0,22	Rów 32 Sokolniki Małe	06.1993	
	S - 51 - 4 - 2	0,22			
127	S - 51 - 5	0,11	Rów 132 Sokolniki Małe	06.1993	
	S - 51 - 5	0,11			
128	S - 51 - 6	0,35	Rów 60 Sokolniki Wielkie	04.1993	
	S - 51 - 6	0,35	0,35 ha		
129	S - 51 - 8	0,02	Rów 100 Sokolniki Wielkie	04.1993	
130	S - 51 - 8	0,03	Rów 101 Sokolniki Małe	06.1993	
	S - 51 - 8	0,05			
131	Rów nie istnieje - zalew	0,0575	Rów 451 Kaźmierz	12.1992	
	S - 52 - 1	0,0575			
132	S - 55	0,1482	Rów 148 Nowa Wieś	04.1993	ujawnienie z inwentury 2009 zgodnie z ewidencją powiatową iż jest to dz. 1246
	S - 55	0,1482			
133	S - 56	0,0474	Rów 161 Nowa Wieś	04.1993	ujawnienie z inwentury 2009 zgodnie z ewidencją powiatową jest to dz. 1309
	S - 56	0,0474			
134	S - 64	0,09	Rów 82/2 Dolne Pole	10.1997	
135	S - 64	0,17	Rów 88 Dolne Pole	10.1997	
136	S - 64	0,07	Rów 89 Dolne Pole	10.1997	
137	S - 64	0,13	Rów 92 Dolne Pole	10.1997	
138	S - 64	0,22	Rów 101 Dolne Pole	10.1997	
139	S - 64	0,45	Rów 109/2 Dolne Pole	10.1997	
140	S - 64	0,13	Rów 140 Dolne Pole	10.1997	
141	S - 64	0,16	Rów 141 Dolne Pole	10.1997	
	S - 64	1,42			
142	S - 64 - 2	0,46	Rów 117 Dolne Pole	10.1997	
	S - 64 - 2	0,46			
143	S - 68	0,37	Rów 32 Gaj Wielki	04.1993	konserwacja rowu na odcinku 740 m
144	S - 68	0,25	Rów 106 Gaj Wielki	04.1993	
	S - 68	0,62			
145	S - 8a	0,39	Rów 13 Gaj Wielki	04.1993	
146	S - 8a	0,29	Rów 14 Gaj Wielki	04.1993	
147	S - 8a	0,38	Rów 21 Gaj Wielki	04.1993	
148	S - 8a	0,30	Rów 26 Gaj Wielki	04.1993	
149	S - 8a	0,08	Rów 26 Gaj Wielki	04.1993	blad pisarski powinna być dz. 48
150	S - 8a	0,28	Rów 54 Gaj Wielki	04.1993	
151	S - 8a	0,26	Rów 55 Gaj Wielki	04.1993	

Lp.	Oznaczenie	Powierzchnia w ha	Nazwa i cechy charakterystyczne	Rok nabycia	Zmiany w 2009 r.
1	Bez oznaczenia	0,12	Rów 75 Sokolniki Wielkie	04.1993	
152	S - 8a	0,19	Rów 71 Gaj Wielki	04.1993	ujawniono z inwentury 2009 zgodnie z ewidencją powiatową jest to dz.71/1
153	S - 8a	0,07	Rów 71/2 Gaj Wielki	04.1993	
154	S - 8a	0,03	Rów 103 Gaj Wielki	04.1993	
155	S - 8a	0,05	Rów 104 Gaj Wielki	04.1993	
156	S - 8a	0,09	Rów 137 Gaj Wielki	04.1993	
157	S - 8a	0,02	Rów 163/1 Gaj Wielki	04.1993	
158	S - 8a	0,51	Rów 172 Gaj Wielki	04.1993	
159	S - 8a	0,32	Rów 183 Gaj Wielki	04.1993	
160	S - 8a	0,01	Rów 214 Gaj Wielki	04.1993	
161	S - 8a	0,01	Rów 219 Gaj Wielki	04.1993	
	S - 8a	3,28			
162	S - 8a - 3	0,90	Rów 79 Gaj Wielki	04.1993	
163	S - 8a - 3	0,03	Rów 143 Gaj Wielki	04.1993	
	S - 8a - 3	0,93			
164	S - 8a - 4	0,16	Rów 56 Gaj Wielki	04.1993	
165	S - 8a - 4	0,17	Rów 58 Gaj Wielki	04.1993	
	S - 8a - 4	0,33			
166	S - 8a - 5	0,24	Rów 36 Gaj Wielki	04.1993	
	S - 8a - 5	0,24			
167	S - 8a - 5 - 1	0,16	Rów 40 Gaj Wielki	04.1993	
168	S - 8a - 5 - 1	0,36	Rów 42 Gaj Wielki	04.1993	
	S - 8a - 5 - 1	0,52			
169	S - 8a - 6	0,39	Rów 65 Gaj Wielki	04.1993	
170	S - 8a - 6	0,12	Rów 69 Gaj Wielki	04.1993	
	S - 8a - 6	0,51			
171	S - 8a - 7	0,14	Rów 6 Gaj Wielki	04.1993	konservacja rowu na odcinku 850 m
172	S - 8a - 7	0,15	Rów 10 Gaj Wielki	04.1993	
	S - 8a - 7	0,29			
173	S - 8a - 8	0,58	Rów 18 Gaj Wielki	04.1993	
	S - 8a - 8	0,58			
174	S - 59 - 1	0,026	Rów 123 Kaźmierz, bezodpływowy dla potrzeb przejęcia wód deszczowych w części ul.Poznańskiej (odcinek ca 700mb) oraz wód gruntowych przylegających do rowu (ca 9ha)	04.2003	
	S - 59 - 1	0,026			

DODATKOWO w roku 2009 przeprowadzono czyszczenie i konserwację:

* kanalizacji sanitarnej w Chlewiskach w kwietniu i listopadzie

* kanalizacji sanitarnej w przedszkolu w Kaźmierzu w kwietniu

* czyszczenie przepustów deszczowych pod drogami gminnymi w Gorszewicach, Bytyniu, Kopaninie, Stramnicy

* rzeki Samy na odcinku 750 m w lipcu i na odcinku 110 m w grudniu

* odwodniono teren wykonując konserwację rowów oraz wykonując nowe rowy i rurociągi w rejonie dróg gminnych w Gorszewicach, Pólku i Gaju Wielkim

Województwo Wielkopolskie
Wielkopolski Władzowie

DROGI

Lp.	Nr działki	Powierzchnia	Nazwa i cechy charakterystyczne	Rok nabycia	Zmiany w 2009r.
1	3	0,3400	Droga polna Wierzchaczewo-Pólko	04.1993	
2	16	0,2600	Droga polna Wierzchaczewo-Pólko	04.1993	
3	18	1,8600	Droga polna Wierzchaczewo-Pólko	04.1993	
4	50	0,3000	Droga polna Wierzchaczewo-Pólko	04.1993	
5	56	0,2500	Droga polna Wierzchaczewo-Pólko	04.1993	
6	63	0,1300	Droga polna Wierzchaczewo-Pólko	04.1993	
7	66/04	0,1184	Droga polna Wierzchaczewo-Pólko	04.1999	
8	72	0,1600	Droga polna Wierzchaczewo-Pólko	04.1993	
9	74	0,2700	Droga polna Wierzchaczewo-Pólko	04.1993	
10	94	0,1600	Droga polna Wierzchaczewo-Pólko	04.1993	
11	53/1	1,4040	Droga polna Wierzchaczewo-Pólko	04.1993	
12	53/2	0,3160	Droga polna Wierzchaczewo-Pólko	04.1993	
13	81/7	0,2115	Droga polna Wierzchaczewo-Pólko	04.1993	
14	81/11	0,0132	Droga polna Wierzchaczewo-Pólko	04.1993	
15	81/19	0,1701	Droga asfaltowa o dł.152mb i chodnik o dł.115 m2 Wierzchaczewo-Pólko	04.1993	
16	81/29	0,0136	Droga polna Wierzchaczewo-Pólko	04.1993	
17	81/4	0,0697	Droga polna Wierzchaczewo-Pólko	04.1993	
		6,0465	WIERZCHACZEWO-PÓLKO		
18	153/2, 153/3, 153/4	0,3605	Droga osiedlowa Kopanina	03.1997	
19	12	0,0200	Droga polna Kopanina	06.1993	
20	14	0,1000	Droga polna Kopanina	06.1993	
21	32	0,0500	Droga polna Kopanina	06.1993	
22	35	0,9300	Droga polna Kopanina	06.1993	
23	39	0,5400	Droga polna Kopanina	06.1993	
24	44	0,9200	Droga polna Kopanina	06.1993	
25	46	0,0700	Droga polna Kopanina	06.1993	
26	48	0,9500	Droga polna Kopanina utwardzona tłuczniem kamiennym na dl.425 mb	06.1993	
27	52	0,0200	Droga polna Kopanina	06.1993	
28	60	1,2100	Droga polna Kopanina	06.1993	
29	76	1,1900	Droga polna Kopanina utwardzona tłuczniem kamiennym na dl.731 mb	06.1993	
30	100	0,0800	Droga polna Kopanina	06.1993	
31	101	0,0700	Droga polna Kopanina	06.1993	
32	111	0,2500	Droga polna Kopanina	06.1993	
33	115	0,5700	Droga polna Kopanina	06.1993	
34	116	1,4900	Droga polna Kopanina	06.1993	
35	128	0,9600	Droga polna Kopanina	06.1993	
36	137	2,2200	Droga polna Kopanina	06.1993	

Lp.	Nr działki	Powierzchnia	Nazwa i cechy charakterystyczne	Rok nabycia	Zmiany w 2009r.
37	151	0,3300	Droga polna Kopanina	06.1993	
38	19/1	0,0020	Droga polna Kopanina	06.1993	
39	20/1	0,0300	Droga polna Kopanina	06.1993	
40	19/2	0,1700	Droga polna Kopanina	06.1993	
41	64	1,1400	Droga utwardzona Kopanina	06.1993	
42	166	0,2617	droga polna Kopanina	12.1991 Dec.podziałowa nr PG-07/05 z dn. 11.04.2005r.	
43	169	1,2763	droga polna Kopanina	12.1991 Dec.podziałowa nr PG-07/05 z dn. 11.04.2005r.	
44	191	0,0316	droga polna Kopanina	12.1991 Dec.podziałowa nr PG-07/05 z dn. 11.04.2005r.	
45	11/1	1,3400	Droga utwardzona Kopanina	06.1993	
46	37/57, 37/24	1,4005	Droga wewnętrzna osiedlowa	02.07.2007	
47	23/1	0,0300	poszerzenie drogi gminnej	31.07.2008.	
48	24/1	0,0019	poszerzenie drogi gminnej	31.07.2008.	
		18,0145	KOPANINA		
49	6	0,5600	Droga polna Sokolniki Wielkie	04.1993	
50	13	0,7700	Droga polna Sokolniki Wielkie	04.1993	
51	38	0,8100	Droga polna Sokolniki Wielkie	04.1993	
52	51	0,1200	Droga polna Sokolniki Wielkie	04.1993	
53	56	0,2700	Droga polna Sokolniki Wielkie	04.1993	
54	65	0,1000	Droga polna Sokolniki Wielkie	04.1993	
55	76	0,8700	Droga polna Sokolniki Wielkie	04.1993	
56	85	0,5700	Droga polna Sokolniki Wielkie	04.1993	
57	12/1	1,8700	Droga polna Sokolniki Wielkie	04.1993	
		5,9400	SOKOLNIKI WIELKIE		
58	59	0,1200	Droga asfaltowa Gaj Wielki	04.1993	
59	60	0,1500	Droga asfaltowa Gaj Wielki	04.1993	
60	75	0,3600	Droga asfaltowa Gaj Wielki	04.1993	
61	78	0,2000	Droga asfaltowa Gaj Wielki	04.1993	
62	80	0,2200	Droga asfaltowa Gaj Wielki	04.1993	
63	154	0,7600	Droga asfaltowa Gaj Wielki	04.1993	
64	189	0,1200	Droga asfaltowa Gaj Wielki	04.1993	
65	190	0,2500	Droga asfaltowa Gaj Wielki	04.1993	
66	191	0,1700	Droga asfaltowa Gaj Wielki	04.1993	
67	200	0,0200	Droga asfaltowa Gaj Wielki	04.1993	
68	149/4	0,0200	Droga asfaltowa Gaj Wielki	04.1993	
69	4	0,7900	Droga polna Gaj Wielki	04.1993	
70	7	0,7400	Droga polna Gaj Wielki	04.1993	
71	39	0,3500	Droga polna Gaj Wielki	04.1993	
72	50	1,8500	Droga polna Gaj Wielki	04.1993	
73	68	0,4700	Droga polna Gaj Wielki	04.1993	
74	90	0,0500	Droga polna Gaj Wielki	04.1993	
75	98	0,4400	Droga polna Gaj Wielki	04.1993	
76	113	0,4200	Droga polna Gaj Wielki	04.1993	
77	118	0,1100	Droga polna Gaj Wielki	04.1993	
78	125	1,8000	Droga polna Gaj Wielki	04.1993	
79	131	1,6300	Droga polna Gaj Wielki	04.1993	
80	132	0,7500	Droga polna Gaj Wielki	04.1993	
81	134	0,6000	Droga polna Gaj Wielki	04.1993	
82	160	1,4500	Droga polna Gaj Wielki - Jankowice	04.1993	
83	192	0,8600	Droga polna Gaj Wielki	04.1993	
84	198	0,0100	Droga polna Gaj Wielki	04.1993	

Lp.	Nr działki	Powierzchnia	Nazwa i cechy charakterystyczne	Rok nabycia	Zmiany w 2009r.
85	216	0,0200	Droga polna Gaj Wielki	04.1993	
86	217	0,0100	Droga polna Gaj Wielki	04.1993	
87	95/6	0,0500	Droga polna Gaj Wielki	04.1993	
88	16/1	0,8400	Droga polna Gaj Wielki	04.1993	
89	28/1	0,1700	Droga polna Gaj Wielki	04.1993	
90	166/1	0,1800	Droga polna Gaj Wielki	04.1993	
91	186/2	0,0500	Droga polna Gaj Wielki	04.1993	
92	20, 52, 45, 212	4,0300	Droga utwardzona Gaj Wielki - Stramnica	04.1993	
		20,0600	GAJ WIELKI		
93	18/17	0,2697	Droga dojazd utwardzona do oczyszczalni	03.1997	
94	18/18	0,0061	Droga dojazd utwardzona do oczyszczalni	03.1997	
95	18/20	0,0127	Droga dojazd utwardzona do oczyszczalni	03.1997	
96	39	0,7737	Droga polna Witkowice	12.1992	
97	51	0,2546	Droga polna Witkowice	12.1992	
98	20/1	0,3777	Droga polna, część nawierzchnia asfaltowa Witkowice	04.1993	
99	20/3	0,7240	Droga polna Witkowice	04.1993	
		2,4185	WITKOWICE		
100	61	0,9300	Droga asfaltowa Sokolniki Male- Kopanina	06.1993	
102	15	0,2500	Droga polna Sokolniki Male	06.1993	
103	16	0,0100	Droga polna Sokolniki Male	06.1993	
104	43	0,1600	Droga polna Sokolniki Male	06.1993	
105	56	0,1100	Droga polna Sokolniki Male	06.1993	
106	107	0,7100	Droga polna Sokolniki Male	06.1993	
107	114	0,1200	Droga polna Sokolniki Male	06.1993	
108	130	0,1500	Droga polna Sokolniki Male	06.1993	
109	138	0,0700	Droga polna Sokolniki Male	06.1993	
110	143	0,3800	Droga polna Sokolniki Male	06.1993	
111	151	0,0500	Droga polna Sokolniki Male	06.1993	
112	7/1	0,0488	Droga polna Sokolniki Male	06.1993	
113	7/3	0,1416	Droga polna Sokolniki Male	06.1993	
114	116/5	0,0477	Droga polna Sokolniki Male	04.1996	
115	158/1	0,1300	Droga polna Sokolniki Male	06.1993	
116	158/14	0,1300	Droga polna Sokolniki Male	06.1993	
117	159 polowa	0,0900	Droga polna Sokolniki Male	06.1993	
118	88/2	0,02	Droga polna Sokolniki Male	06.1993	przeniesiono z działu rowy do dróg z uwagi na zmianę przeznaczenia i oznaczenia w ewidencji
		3,5281	SOKOLNIKI MAŁE		
119	56/1	0,0400	Droga asfaltowa Chlewiska	04.1994	
120	56/2	0,1700	Droga asfaltowa Chlewiska	03.1994	
121	16	0,1300	Droga polna Chlewiska	04.1994	
120	19	2,2800	Droga polna Chlewiska	04.1994	
122	47	2,1800	Droga polna Chlewiska	04.1994	
123	50	0,6800	Droga polna Chlewiska	03.1994	
124	55	0,1100	Droga polna Chlewiska	03.1994	
125	45/1	0,1200	Droga polna Chlewiska	03.1994	
126	45/2	0,2200	Droga polna Chlewiska	04.1994	
127	45/3	0,1200	Droga polna Chlewiska	03.1994	
128	45/4	0,2150	Droga polna Chlewiska	04.1994	
129	45/5	0,2150	Droga polna Chlewiska	04.1994	
130	18/1	0,0300	Droga polna Chlewiska	03.1994	
131	18/2	0,0100	Droga polna Chlewiska	04.1994	
132	18/3	0,6500	Droga polna Chlewiska	03.1994	
133	4/1	0,1550	Droga polna Chlewiska	04.1994	

Lp.	Nr działki	Powierzchnia	Nazwa i cechy charakterystyczne	Rok nabycia	Zmiany w 2009r.
134	4/2	0,3850	Droga polna Chlewiska	03.1994	
135	4/3	1,8500	Droga polna Chlewiska	03.1994	
136	12/1	1,2150	Droga polna Chlewiska	04.1994	korekta powierzchni zgodnie z ewidencją oraz nowy pomiar części utwardzonej i polnej
137	12/1	0,4100	Droga utwardzona Chlewiska	04.1994	
138	28/1	0,0801	Droga polna Chlewiska	04.1991	ujawniono z inwentury w wyniku decyzji komunalizacyjnej nr PK-I-7252/43/35/91 31.12.1991
		11,2651	CHLEWISKA		
139	69	0,8600	Droga asfaltowa Dolne Pole	10.1997	
140	125	0,4100	Droga asfaltowa Dolne Pole	10.1997	
141	107/1	0,0400	Droga asfaltowa Dolne Pole	10.1997	
142	107/2	1,1600	Droga asfaltowa Dolne Pole	10.1997	
143	109/1	0,0005	Droga asfaltowa Dolne Pole	10.1997	
144	50	0,2400	Droga polna Dolne Pole	10.1997	
145	54	0,4700	Droga polna Dolne Pole	10.1997	
146	61	0,9200	Droga polna Dolne Pole	10.1997	
147	75	0,6900	Droga polna Dolne Pole	10.1997	
148	80	0,3300	Droga polna Dolne Pole	10.1997	
149	57/1	0,3120	Droga polna Dolne Pole	10.1997	
150	57/2	0,0672	Droga polna Dolne Pole	10.1997	
151	57/3	0,2608	Droga polna Dolne Pole	10.1997	
152	66/2	0,2000	Droga polna Dolne Pole	10.1997	
153	67/2	0,2400	Droga polna Dolne Pole	10.1997	
154	71/2	0,2500	Droga polna Dolne Pole	10.1997	
155	76/2	0,6400	Droga polna Dolne Pole	10.1997	
156	79/1	0,0362	Droga polna Dolne Pole	10.1997	
157	79/2	0,0260	Droga polna Dolne Pole	10.1997	
158	79/3	0,5778	Droga polna Dolne Pole	10.1997	
159	82/1	0,0028	Droga polna Dolne Pole	10.1997	
160	114/1	0,0800	Droga polna Dolne Pole	10.1997	
161	120/1	0,0018	Droga polna Dolne Pole	10.1997	
162	120/2	0,1482	Droga polna Dolne Pole	10.1997	
163	129/2	0,7700	Droga polna Dolne Pole	10.1997	
164	95	1,1100	Droga polna Dolne Pole-Chlewiska z nawierzchnią szlakową	10.1997	
165	125 - została podzielona na 125/1 i 125/2 (dec.nr PG-4/02z dnia 16.05.2002)	0,3974	Poszerzenie (gruntowe) drogi w Dolnym Połu	2002	ujawniono z inwentury 2009- działka 125/1 o pow. 0,0126ha aktem notarialnym nr 4760/2004 nabyli P.Kubiak,
166	121/5	0,0131	Poszerzenie (gruntowe) drogi w Dolnym Połu	2006	ujawniono z inwentury 2009 na podstawie decyzji z mocy prawa oraz porozumienia nr 08/06 z dnia 06.11.2006
167	121/6	0,0025	Poszerzenie (gruntowe) drogi w Dolnym Połu	2006	
		10,2563	DOLNE POLE		
168	12	0,0700	Droga polna Komorowo	06.1993	
169	20	0,5000	Droga polna Komorowo	06.1993	
170	39	0,0400	Droga polna Komorowo	06.1993	
171	64	0,0600	Droga polna Komorowo	06.1993	
172	69	0,0500	Droga polna Komorowo	06.1993	
173	79	0,3800	Droga polna Komorowo	06.1993	
174	85	1,2000	Droga polna Komorowo	06.1993	
175	86/1	0,3588	Droga asfaltowa Komorowo	06.1993	
176	136	0,1263	Droga gruntowa Komorowo	12.1992	przeszło z mocy prawa na podstawie decyzji nr GG8414/124/92 z dnia 01.12.1992, porozumienie nr 3/08 z dnia 18.12.2008r., koszt 43 528,38 zł
177	133	0,1299	Droga gruntowa Komorowo	12.1992	

Lp.	Nr działki	Powierzchnia	Nazwa i cechy charakterystyczne	Rok nabycia	Zmiany w 2009r.
178	77/4	0,1469	Droga gruntowa Komorowo	1995	ujawniono z inwentury 2009, przeszła z mocy prawa na podstawie decyzji nr GG 7414/136/95 z dnia 24.07.1995, protokół uzgodnień z dnia 20.09.1995
179	78/2	0,2216	Droga gruntowa Komorowo	1995	
180	31	0,3700	Droga gminna 243511P destrukta	1993	
		3,6535	KOMOROWO		
181	54	0,9300	Droga asfaltowa Gorszewice	04.1995	
182	188	0,8100	Droga asfaltowa Gorszewice	04.1995	
183	4	0,8600	Droga polna Gorszewice	04.1995	
184	8	0,0800	Droga polna Gorszewice	03.1995	
185	12	0,0800	Droga polna Gorszewice	04.1995	
186	18	0,4700	Droga polna Gorszewice	04.1995	
187	46	0,2500	Droga polna Gorszewice	04.1995	
188	63	0,3400	Droga polna Gorszewice	03.1995	
189	82	0,1300	Droga polna Gorszewice	04.1995	
190	181	0,1800	Droga polna Gorszewice	04.1995	
191	195	0,0100	Droga polna Gorszewice	04.1995	
192	199	0,0200	Droga polna Gorszewice	03.1995	
193	200	0,0700	Droga polna Gorszewice	03.1995	
194	97/1	0,1900	Droga polna Gorszewice	04.1995	
195	31/1	0,0100	Droga polna Gorszewice	03.1995	
196	146/1	0,0600	Droga polna Gorszewice	03.1995	
197	160/10	0,1100	Droga polna Gorszewice	04.1995	
198	160/9	0,1000	Droga polna Gorszewice	04.1995	
199	164/1	0,2100	Droga polna Gorszewice	03.1995	
200	177/1	0,2200	Droga polna Gorszewice	04.1995	
201	177/2	0,1000	Droga polna Gorszewice	04.1995	
202	88	1,2700	Droga asfaltowa Gorszewice	04.1995	
203	91	0,4500	Droga asfaltowa Gorszewice	04.1995	
204	177/3	0,3100	Droga asfaltowa Gorszewice	04.1995	
205	177/3	1,0000	Nawierzchnia asfaltowa Gorszewice droga gminna	1989	
206	197/4	0,0079	Wykonanie zatoki przy sklepie w Gorszewicach	10.1995	
207	198/2	0,0166	Poszerzenie (grunt) drogi asfaltowej w Gorszewicach	1995	ujawniono z inwentury 2009, decyzja komunalizacyjna nr GG-XIIIB- 7252/43/4/95 z dnia 13.03.1995
208	197/2	0,0095	Poszerzenie (grunt) drogi asfaltowej w Gorszewicach	1991	ujawniono z inwentury 2009, decyzja komunalizacyjna nr PK-II-7252/43/24/91 z dnia 31.12.1991
		8,2940	GORSZEWICE		
209	17	0,5100	Droga utwardzona Radzyny	05.1996	
210	4/2	0,0604	Droga asfaltowa Radzyny	05.1996	
211	10	0,4100	ul. Dębowa, droga asfaltowa gminna (0,100) i wewnętrzna polna (0,3100) Radzyny	05.1996	
212	22	1,4200	Droga asfaltowa Radzyny	05.1996	
213	33	0,0300	Droga polna Radzyny	05.1996	
214	76/2	0,1145	Droga polna Radzyny	05.1996	
215	82	0,0300	Droga polna Radzyny	05.1996	
216	85	0,0600	Droga polna Radzyny	05.1996	
217	89/2	0,2512	Droga polna Radzyny	05.1996	
218	127	0,1000	Droga polna Radzyny	05.1996	
219	130	1,0800	Droga polna Radzyny	05.1996	
220	140	0,4100	Droga polna Radzyny	05.1996	
221	162	1,0100	Droga polna Radzyny	05.1996	
222	190	0,3600	Droga polna Radzyny	05.1996	
223	203	0,2900	Droga polna Radzyny	05.1996	
224	225	0,4800	Droga polna Radzyny	05.1996	

Lp.	Nr działki	Powierzchnia	Nazwa i cechy charakterystyczne	Rok nabycia	Zmiany w 2009r.
225	237	0,0900	Droga polna Radzyny	05.1996	
226	263	0,0700	Droga polna Radzyny	05.1996	
227	264	0,0200	Droga polna Radzyny	05.1996	
228	268	0,0300	Droga polna Radzyny	05.1996	
229	289	0,0700	Droga polna Radzyny	05.1996	
230	291	0,0700	Droga polna Radzyny	05.1996	
231	147/1	0,1683	Droga polna Radzyny	02.1997	
232	117/24- nastąpił podział na działkę 117/68	0,2065	Droga polna Radzyny	10.1997	dz117/24 i część 117/22 (znajdująca się w gruntach) zostały połączone w dz. 117/68 decyzją o podziale nr PG-10/03 z dnia 09.05.2003, Decyzja komunalizacyjna z 17.10.1997
233	117/20	0,3779	Droga polna Radzyny	04.1998	
234	12/8	0,4651	Droga polna Radzyny	12.1998	
235	182/7	0,1595	Droga polna Radzyny	04.2000	
236	117/39 nastąpił podział na działki 117/73, 117/74, 117/75	0,0630	Droga polna Radzyny dz.117/73	07.1999	Decyzja o podziale nr PG-17/99 z dnia 28.07.1999.
237		0,0219	Droga polna Radzyny dz..117/74	07.1999	Decyzja o podziale nr PG-17/99 z dnia 28.07.1999.
238		0,2887	Droga polna Radzyny dz.117/75	07.1999	Decyzja o podziale nr PG-17/99 z dnia 28.07.1999.
239	117/40	0,0196	Droga polna Radzyny	09.2000	
240	19/10	0,0076	Droga polna Radzyny	09.2000	
241	170/7	0,1314	Droga polna Radzyny		
242	287	0,1671	Droga polna Radzyny		
243	288	0,0556	Droga polna Radzyny		
244	12/29	0,2231	Droga polna Radzyny	09.2000	
245	8/24	0,2694	Droga polna Radzyny	09.2000	
246	8/25	0,2155	Droga polna Radzyny	09.2000	
247	8/26	0,1704	Droga polna Radzyny	09.2000	
248	15	0,0600	Droga polna Radzyny	24.01.2005	
249	14	0,0300	Droga polna Radzyny	04.02.2005r.	
250	145/5	0,0844	Droga polna Radzyny	28.2.2003	
251	11/19	0,0523	Deptak w Radzynch	21.09.2007	
252	11/3	0,0518	Droga osiedlowa rej.ul.Krańcowej	11.09.2000	
253	11/12	0,1987	Droga osiedlowa rej.ul.Krańcowej	11.09.2000	
254	11/13	0,0405	Droga osiedlowa rej.ul.Krańcowej	11.09.2000	
255	185/1	0,0916	Droga osiedlowa rej.ul.Leśnej	24.07.2008.	błąd pisarski powinno być 175/1
256	217	0,1200	Droga lokalna, przedłu zenie ul. Piaskowej w rej. Chrustów	31.07.2008.	
257	219	0,0600	Droga dojazdowej w rej. Chrustów	31.07.2008.	
258	174/1	0,0172	droga osiedlowa rej. ul. Leśnej	21.08.2008.	
259	174/11	0,0828	droga osiedlowa rej. ul. Leśnej	21.08.2008.	
260	176/2	0,1048	droga osiedlowa rej. ul. Leśnej	21.08.2008.	
261	117/49	0,3740	ul. Prosta i Kręta	27.12.2002	przeszła z mocy prawa na podstawie decyzji nr PG-21/02 z dnia 27.12.2002., wpisano na podstawie porozumienia 1/09 z dnia 09.10.2009 Wartość 62 184, 97 zł
262	182/10	0,2581	droga wewnętrzna rej. ul. Głównej	25.09.2001	ujawniono z inwentury 2009przeszła z mocy prawa na podstawie decyzji o podziale nr PG-17.01 z dnia 25.09.2001.
263	11/20	0,0908	ul. Dębowa, poszerzenie drogi wewnętrznej nr 10	21.03.2001.	ujawniono z inwentury 2009 na podstawie Decyzji o podziale nr PG-5/01 z dnia 21.03.2001r.
264	11/23	0,1019	ul. Modrakowa, droga wewnętrzna	21.03.2001.	ujawniono z inwentury 2009 na podstawie decyzji Decyzja o podziale nr PG-5/01 z dnia 21.03.2001r.
265	63/6	0,5300	ul. Spacerowa droga wewnętrzna	11.07.2001.	ujawniono z inwentury na podstawie decyzji nr PG-12/01 ddnia 11.07.2001r.
		11,3448	Radzyny		

Lp.	Nr działki	Powierzchnia	Nazwa i cechy charakterystyczne	Rok nabycia	Zmiany w 2009r.
266	191	0,0800	Droga asfaltowa Bytyń	12.1992	
267	196	0,7200	Droga asfaltowa Bytyń	12.1992	
268	87/1	0,0200	Droga asfaltowa Bytyń	12.1992	
269	117/2	0,0100	Droga asfaltowa Bytyń	12.1992	
270	117/11	0,0300	Droga asfaltowa Bytyń	12.1992	
271	192/1	0,0500	Droga asfaltowa Bytyń	12.1992	
272	192/2	0,2500	Droga asfaltowa Bytyń	12.1992	
273	86	0,1000	Droga polna Bytyń	12.1992	
274	95	0,1000	Droga polna Bytyń	12.1992	
275	193	0,3600	Droga polna Bytyń	12.1992	
276	195	0,7700	Droga polna Bytyń	10.2001	
277	241	1,9200	Droga polna Bytyń	12.1992	
278	80/1	1,0500	Droga polna Bytyń	12.1992	
279	117/10	0,1200	Droga polna Bytyń	12.1993	
280	120/25	0,0584	Droga polna Bytyń	1994	
281	120/26	0,0541	Droga polna Bytyń	1994	
282	215/1	0,1600	Droga polna Bytyń	12.1992	
283	230/2	1,9400	Droga polna Bytyń	12.1992	
284	231/1	1,1600	Droga utwardzona Bytyń	12.1992	
285	240/1	1,3400	Droga utwardzona Bytyń	12.1992	
286	197	0,0300	Droga utwardzona Bytyń	12.1992	
287	88/3	0,5300	Droga utwardzona Bytyń	12.1992	
288	230/1	0,0600	Droga utwardzona Bytyń ul.Cmentarna	12.1992	
289	117/30	0,0313	Droga utwardzona dojazd do oczyszczalni	03.1997	
290	170/14 170/15 170/16 170/17 170/58 170/59 120/42 120/43	0,8003	Drogi polne Bytyń	17.12.2003	
291	120/55	0,0221	Droga polna Bytyń	17.12.2003	
292	178/8	0,0063	Droga polna Bytyń	17.12.2003	
293	224/3	0,0358	Droga polna Bytyń	17.12.2003	
294	215/45 5/62	0,3114	Droga polna Bytyń	17.12.2003	
295	274	0,1474	Droga polna Bytyń	skom.1991	
296	276	0,4045	Droga polna Bytyń	skom.1991	
297	291	0,1940	Droga polna Bytyń	skom.1991	
298	301	0,1707	Droga polna Bytyń	skom.1991	
299	319	0,7880	Droga polna Bytyń	skom.1991	
300	320	0,2479	Droga polna Bytyń	skom.1991	
301	322	0,1461	Droga polna Bytyń	skom.1991	
302	324	0,0863	Droga polna Bytyń	skom. 02.12.1999	
303	331	0,0776	Droga polna Bytyń	skom. 02.12.1999	
304	177/4	0,0532	Droga gruntowa Bytyń	skom. 1991	ujawniono z inwentury 2009
305	99/3	0,0388	Droga gruntowa Bytyń	skom. 1992	ujawniono z inwentury 2009 działka powstała w wyniku podziału dz. 99 znajdującej się w dziale rowy.
310	120/13	0,0249	poszerzenie ulicy Lipowej w Bytyniu	wykupione od RSP Wilczyna w 1994	ujawniono z inwentury 2009
311	120/73	0,0637	droga w rejonie ul. Lipowej	wykupione od RSP Wilczyna w 1994	ujawniono z inwentury 2009
312	32/6	0,0013	droga w rej. ul. Jeziornej	skom.02.12.1999	ujawniono z inwentury 2009 powstały w wyniku podziału dz.32/4 decyzją nr PG- 5/02 z dnia 16.05.2002
313	32/5	0,0189	droga w rej. ul. Jeziornej	skom.02.12.1999	

Lp.	Nr działki	Powierzchnia	Nazwa i cechy charakterystyczne	Rok nabycia	Zmiany w 2009r.
314	173/1	0,0040	droga	1994	ujawniono z inwentury na podstawie decyzji i podziale z mocy prawa
		14,5870	BYTYŃ		
315	139/2	0,7500	Droga Młodasko	10.2001	
316	22/4	0,0795	Droga Młodasko	10.2001	
317	22/9	0,1022	Droga Młodasko	10.2001	
318	22/10	0,0818	Droga Młodasko	10.2001	
319	80/21	1,2800	Droga Młodasko	10.2001	
320	85	0,3100	Droga Młodasko	10.2001	
321	91	0,3400	Droga Młodasko	10.2001	
322	92/5	0,0080	Droga Młodasko	10.2001	błąd pisarski powinna być pow. 0,0008ha
323	124	0,0300	Droga Młodasko	10.2001	
324	22/8	0,3000	Droga Młodasko	10.2001	
325	22/11	0,4717	Droga Młodasko	10.2001	
326	172	1,3800	Droga Młodasko	10.2001	
327	180	0,1300	Droga Młodasko	10.2001	
328	79	0,3900	Droga Młodasko	10.2001	
32 ^o	146	0,3200	Droga Młodasko	10.2001	
33	68	0,8200	Droga Młodasko	10.2001	
331	43/5 44/6 44/14 46/10 46/26 47/12 47/26 57/12 57/15 63/4 63/6	0,6228	Droga polna Młodasko	17.12.2003	
332	96/7	0,0073	Droga polna Młodasko	17.12.2003	
333	57/20	0,0951	Droga polna Młodasko	17.12.2003	
334	88/5	0,0311	Droga polna Młodasko	17.12.2003	
		7,5495	MŁODASKO		
335	12	0,8512	Droga asfaltowa Nowa Wieś/Kaźmierz	12.1992	
336	52	0,3710	Droga asfaltowa Nowa Wieś/Kaźmierz	12.1992	
337	75	0,2475	Droga asfaltowa Nowa Wieś/Kaźmierz	12.1992	
338	134/16	0,3914	Droga asfaltowa Nowa Wieś/Kaźmierz	04.1999r.	
33.	237	1,8293	Droga asfaltowa Nowa Wieś/Kaźmierz ul.Jabłoniowa	12.1992	
340	25 nowy nr 916	1,6668	Droga asfaltowa i polna Nowa Wieś/Kaźmierz ul.Leśna	12.1992	zmiana nr działki
341	54	0,6283	Droga asfaltowa ul.Okężna Nowa Wieś/Kaźmierz	12.1992	
342	41	0,7775	Droga asfaltowa ul.Wisniowa Nowa Wieś/Kaźmierz	12.1992	
343	130	0,1202	Droga polna Nowa Wieś/Kaźmierz	12.1992	
344	146	0,3479	Droga polna Nowa Wieś/Kaźmierz	12.1992	
345	221	0,2224	Droga polna Nowa Wieś/Kaźmierz	12.1992	
346	307 nowy nr 1494	0,3037	Droga polna Nowa Wieś/Kaźmierz ul. Żołędziowa, Orzechowa, Leszczynowa	12.1992	ujawniono z inwentury 2009, dokonano korekty pow. Zgodnie z ewidencją dz. 1494 o pow. 0,2980
347	64/1	0,0100	Droga polna Nowa Wieś/Kaźmierz	12.1992	
348	64/6	0,0216	Droga polna Nowa Wieś/Kaźmierz	12.1992	
349	82/6	0,0700	Droga polna Nowa Wieś/Kaźmierz	12.1992	
350	13/1	0,1004	Droga polna Nowa Wieś/Kaźmierz	12.1992	
351	26/4	0,0776	Droga polna Nowa Wieś/Kaźmierz	04.1999	
352	14/9	0,0277	Droga polna Nowa Wieś/Kaźmierz	12.1992	
353	11/1	0,0312	Droga polna Nowa Wieś/Kaźmierz	12.1992	
354	11/2	0,0301	Droga polna Nowa Wieś/Kaźmierz	12.1992	
355	149/1	0,0280	Droga polna Nowa Wieś/Kaźmierz	12.1992	

Lp.	Nr działki	Powierzchnia	Nazwa i cechy charakterystyczne	Rok nabycia	Zmiany w 2009r.
356	272/4	0,1406	Droga polna Nowa Wieś/Kaźmierz	12.1992	
357	30/23	0,0516	Droga polna Nowa Wieś/Kaźmierz	12.1991	
358	134/24 nowa numeracja 1247	0,0231	Droga polna Nowa Wieś/Kaźmierz	04.1999	
359	134/29 nowy numer 1252	0,2297	Droga polna Nowa Wieś/Kaźmierz	04.1999	
360	134/37 nowy numer 1260	0,0503	Droga polna Nowa Wieś/Kaźmierz	04.1999	
361	134/8 nowy numer 1232	0,0854	Droga do przedszkola asfaltowa Nowa Wieś/Kaźmierz	04.1999	
362	25	0,8700	Droga polna Nowa Wieś/Kaźmierz ul.Leśna	12.1992	
363	124/3	0,0104	Droga utwardzona Nowa Wieś/Kaźmierz	04.1999	
364	8	0,7556	Droga utwardzona Nowa Wieś/Kaźmierz ul.Wiśniowa	12.1992	
365	262/1 nowy nr 1438	0,1615	ul. Słoneczna - droga utwardzona beton	Akt. Not. 04.04.2003	ujawniono z inwentury 2009 nowy nr działki
366	262 nowy nr 1439	0,1256	ul. Słoneczna - droga utwardzona beton	Akt. Not. 04.04.2003	ujawniono z inwentury 2009 nowy nr działki
367	1158 1183 1167 1193 1198	1,1087	drogi polne ul.Żniwna , ul.Dożynkowa ul.Złote lany , ul.Siewna	30.11.1999 30.11.1999	
368	1199/8	0,0674	Droga osiedlowa rej.ul.Nowowiejskiej	12.10.2007	
369	1199/12	0,4751	Droga osiedlowa rej.ul.Nowowiejskiej	12.10.2007	
370	1199/19	0,0192	Droga osiedlowa rej.ul.Nowowiejskiej	12.10.2007	
371	1170/1	0,8480	Droga osiedlowa rej. ul. Nowowiejskiej	14.12.2007.	
372	1170/5	0,0087	Droga osiedlowa rej. ul. Nowowiejskiej	14.12.2007.	
373	113/9	0,1607	Droga osiedlowa rej. ul. Dolnej	26.09.2008.	
37	113/13	0,0972	Droga osiedlowa rej. ul. Dolnej	26.09.2008.	
375	113/17	0,1883	Droga osiedlowa rej. ul. Dolnej	26.09.2008.	
376	485/2	0,0401	Droga osiedlowa w części ul. Łąkowa	26.09.2008.	błąd pisarski powinien być nr 475/2
377	119/1	0,0276	Poszerzenie pasa drogowego ul. Dolnej	24.04.2008.	
378	1500/10	0,1307	Droga osiedlowa rej. ul. Poznańskiej	08.07.2008.	
379	192	0,2740	Droga polna Kaźmierz	12.1992	
380	215	0,1719	Droga polna Kaźmierz	12.1992	
381	337	0,1378	Droga asfaltowa Kaźmierz ul.Mickiewicza	12.1992	
382	348	0,0873	Droga asfaltowa Kaźmierz ul.Orzeszkowej	12.1992	
383	359	0,0932	Droga asfaltowa Kaźmierz ul.Powstańców Wlkp.	12.1992	
384	374	0,3877	Droga asfaltowa Kaźmierz ul.Powstańców Wlkp wraz z placem	12.1992	
385	383	0,0457	Deptak z kostki chodnikowej Kaźmierz przy ul.Sienkiewicza i Powstańców Wlkp.	12.1992	

Lp.	Nr działki	Powierzchnia	Nazwa i cechy charakterystyczne	Rok nabycia	Zmiany w 2009r.
386	393/2	0,8635	Droga polna (szlaka) Kaźmierz ul.Sienkiewicza	12.1992	
387	398	0,1495	Droga asfaltowa Kaźmierz ul.Powstańców Wlkp.	12.1992	
388	399	0,0105	Droga asfaltowa Kaźmierz ul.Szamotulska	12.1992	
389	569	0,5000	Droga z kostki brukowej Kaźmierz ul.Galczyńskiego i ul.Norwida	04.1993	
390	600	0,2530	Droga polna Kaźmierz wewosiedlowe	12.1992	
391	601	0,1440	Droga polna Kaźmierz wewosiedlowe	12.1992	
392	606	0,0197	Droga polna Kaźmierz wewosiedlowe	12.1992	
393	611	0,1391	Droga polna Kaźmierz wewosiedlowe	12.1992	
394	616	0,0196	Droga polna Kaźmierz wewosiedlowe	12.1992	
395	621	0,1660	Droga polna Kaźmierz wewosiedlowe	12.1992	
396	627	0,3905	Droga polna Kaźmierz wewosiedlowe	12.1992	
397	635	0,0714	Droga polna Kaźmierz wewosiedlowe	12.1992	
398	652	0,0785	Droga polna Kaźmierz wewosiedlowe	12.1992	
399	662	0,0371	Droga polna Kaźmierz wewosiedlowe	12.1992	
400	681	0,0384	Droga polna Kaźmierz wewosiedlowe	12.1992	
401	687	0,1066	Droga polna Kaźmierz wewosiedlowe	12.1992	
402	705	0,1087	Droga polna Kaźmierz wewosiedlowe	12.1992	
403	707	0,2116	Droga polna Kaźmierz wewosiedlowe	12.1992	
404	714	0,4642	Droga polna Kaźmierz wewosiedlowe	12.1992	
405	723	0,3592	Droga polna Kaźmierz wewosiedlowe	12.1992	
406	725	0,0383	Droga polna Kaźmierz wewosiedlowe	12.1992	
407	830		Droga polna Kaźmierz wewosiedlowe	12.1992	ujawniono na inwenturze 2009 iż działki powinny być usunięte ponieważ są własnością osób prywatnych i błędnie zostały umieszczone jako mienie gminne
408	831		Droga polna Kaźmierz wewosiedlowe	12.1992	ujawniono na inwenturze 2009 iż działki powinny być usunięte ponieważ są własnością osób prywatnych i błędnie zostały umieszczone jako mienie gminne
409	833	0,0175	Droga polna Kaźmierz przedłużenie ul.Reja	05.1996	
410	835	0,0074	Droga polna Kaźmierz przedłużenie ul.Reja	05.1996	
411	40/7	0,0738	Droga polna ul.Reja	01.1995	
412	40/11	0,0408	Droga polna ul.Reja	01.1995	
413	42/1	0,0093	Droga polna wew.osiedlowe Reja - Galczyńskiego	03.1995	

Lp.	Nr działki	Powierzchnia	Nazwa i cechy charakterystyczne	Rok nabycia	Zmiany w 2009r.
414	42/3	0,0123	Droga polna wew.osiedlowe Reja - Galczyńskiego	03.1995	
415	47/10	0,0546	Droga polna wewnątrzosiedlowa rej.ul.Galczyńskiego	03.1996	
416	64/7	0,1500	Droga polna Kaźmierz przy ul.Dolnej	04.1993	
417	76/3	0,4112	Droga polna Kaźmierz	12.1992	
418	76/4	1,2320	Droga polna Kaźmierz	12.1992	
419	1/13		Droga polna Kaźmierz		zostały przeniesione do obrębu Kiączyn zgodnie z ewidencją gruntów
420	1/14		Droga polna Kaźmierz		zostały przeniesione do obrębu Kiączyn zgodnie z ewidencją gruntów
421	95/3	0,2442	Droga polna przy ul.Topolowej	06.1999	
422	16/1	0,2413	Droga polna przy ul.Reja - Polna	03.1997	
423	28/2	0,2985	Droga Kaźmierz droga polna do pól w kierunku na Chlewiska	12.1992	
424	29/9	0,0494	Droga polna rej.ul.Leśnej	11.1993	
425	133/4	0,2685	Droga polna Kaźmierz	10.1993	
426	16/19	0,0070	Droga polna przy ul.Reja	09.2000	
427	183/3, 212/4	0,1344	Drogi polne rej.ul.Szkolnej	03.1996	
428	187/2	0,0309	Droga polna rej.ul.Poznańskiej	02.1995	
429	193/10	0,1142	Droga polna przy ul.Szkolnej	11.2000	
430	194/2	0,0171	Droga polna przy ul.Szkolnej	12.2000	
431	195/2	0,0,108	Drog polna przy ul.Szkolnej	11.1996	błąd pisarski powinien być nr dz.195/1
432	195/7, 196/1	0,0719	Drogi polne ul.Szkolna	11.2000	
433	21/2, 21/10, 21/20	0,1773	Drogi polne przy ul.Polnej - Reja	01.1997	
434	234/13	0,1994	Drogi polne przy ul.Jabloniowa Dworcowa	12.1998	
435	259/2	0,1183	Plac asfalt droga Kaźmierz (Rynek)	12.1992	
436	26/1,26/2,	0,0899	Drogi polne przy ul.Polnej	10.2000	
437	30/17 30/24	0,0765	Drogi polne wew.osiedlowe rej.ul.Leśnej	01.1995	
438	326/1	0,2200	Droga asfaltowa Kaźmierz ul.Żeromskiego	12.1992	
439	40/16	0,0297	Droga polna rj.ul.Reja Galczyńskiego	03.1996	
440	410/1	0,1219	Droga asfaltowa Kaźmierz ul.Prusa	12.1992	
441	447/3	0,3290	Droga asfaltowa Kaźmierz ul.Reja	12.1992	
442	447/4	0,3869	Droga asfaltowa Kaźmierz ul.Reja	12.1992	
443	447/5	0,3014	Droga polna Kaźmierz ul.Reja	12.1992	
444	447/6	0,1580	Droga polna Kaźmierz ul.Reja	12.1992	
445	466/1	0,0285	Droga polna Kaźmierz	12.1992	
446	467/2	0,0440	Droga asfaltowa Kaźmierz ul.Lakowa	04.1993	
447	471/4	0,2748	Droga kostka brukowa Kaźmierz ul.Lakowa	04.1995	
448	473/3	0,1464	Droga kostka brukowa Kaźmierz ul.Lakowa	07.1997	
449	474/3	0,1464	Droga kostka brukowa Kaźmierz ul.Lakowa	08.1997	
450	474/7	0,0610	Droga kostka brukowa Kaźmierz ul.Lakowa	08.1997	
451	483/16	0,1525	Droga asfaltowa Kaźmierz przy ul.Leśnej dojazd do p.Dundra	12.1991	
452	483/18	0,2252	Droga polna Kaźmierz przy ul.Leśnej przy torach dojazd do p.Dundra	12.1993	
453	483/22	0,0241	Droga polna Kaźmierz	12.1991	
454	483/5	0,2450	Droga polna Kaźmierz przy ul.Leśnej schodzi do zalewu	04.1993	

Lp.	Nr działki	Powierzchnia	Nazwa i cechy charakterystyczne	Rok nabycia	Zmiany w 2009r.
455	541/2	0,1478	Droga asfaltowa Kaźmierz ul.Orzeszkowa	06.1993	
456	542/3	0,0178	Droga asfaltowa między UG a apteką do drogi głównej	06.1993	
457	543/3	0,0125	Droga polna przy ul.Orzeszkowej	06.1993	
458	58/16, 58/17	0,1470	Drogi polne między ul.Okreżną a Dworcowa	09.1996	
459	596/1, 596/7	0,1114	Drogi polne przy ul.Konopnickiej i Galczyńskiego	01.1995	
460	598/1, 598/8, 598/10	0,1789	Drogi polne rej ul.Konopnickiej Galczyńskiego	10.1994	
461	61/1, 76/5	0,0300	Drogi klin ul.Dolna - Konopnickiej	08.1997	ujawniono z inwentury2009 iż następuje zmianna powierzchni zgodnie z ewidencją gruntów. pow. wynosi 0,0198
462	755, 762, 770, 778	0,4180	Drogi polne rej.ul.Szkolnej	04.1994	
463	849	0,0194	Drogi polne rej.ul.Szkolnej - Poznańskiej	07.1993	
464	847,781, 794, 809,810,834, 837. 838	0,8439	Drogi polne Kaźmierz	08.1996	
465	23/4	0,0725	Droga polna ul.Czeremchowa	04.2004	
466	23/8	0,0266	Droga polna ul.Cyprysowa/ ul.Jaśminowa	04.2004	
467	65/19 65/20 65/10	0,0408	Droga polna ul.Dobra ul.Dolna- pobocze	08.2006r.	
468	150/16	0,0216	Droga polna ul.Spokojna	4.11.2003.	
469	65/32	0,2571	Droga polna ul.Wesoła	28.7.2003.	
470	60/10	0,0897	Droga polna ul.Pogodna	18.7.2003	
471	20/5 20/46 20/41 20/36 20/31 20/24	0,3242	Droga pobocze ul.Topazowa , ul.Rubinowa , ul.Ametysowa	08.2006	
472	20/21	0,1240	Droga polna ul.Rubinowa	13.8.2003	
473	66/8 66/9	0,1555	Droga polna ul.Dolna pobocze ul.Nowina	23.42003.	
474	54/13	0,0556	Droga polna ul.Nowina	04.2006	
475	67/5	0,0630	Droga ul.Nowina	14.12.2006	
476	201/8	0,2245	Droga	06.04.2007	
477	54/10 54/11 66/1	0,1450	Droga pobocze ul.Konopnickiej droga polna ul.Nowina droga pobocze ul.Dolnej	04.2006	
478	120/2	0,0378	Droga pobocze ul.Dolnej	05.2006	
479	23/17	0,0012	Droga polna część ul.Polnej	04.2004	
480	490/1	0,0029	Droga przy ul.Poznańskiej	03.10.2007	
481	491/1	0,0079	Droga przy ul.Poznańskiej	24.08.2007	
482	25/3	0,0737	Droga polna Kaźmierz -rej.Polna	12.2004 (zakup akt not.nr 11.12.690/2004 z dn.17.12.2004r od p.Andrzejaka)	
483	25/1	0,0050	Chodnik przy ul.Szamotulskiej	12.2004 (zakup akt not.nr 11.12.690/2004 z	
484	113/1	0,5120	Droga osiedlowa w rej.ul.Dolnej	12.10.2007	

Lp.	Nr działki	Powierzchnia	Nazwa i cechy charakterystyczne	Rok nabycia	Zmiany w 2009r.
485	57/4	0,1453	Droga osiedlowa w rej.ul.Dolnej	08.08.2007	
486	57/10	0,0160	Droga osiedlowa w rej.ul.Dolnej	08.08.2007	
487	119/1	0,0276	Droga osiedlowa w rej.ul.Dolnej	03.04.2007	
488	65/36	0,0640	Droga wewnętrzna rej.ul.Dolnej	25.05.2007	
489	65/40	0,0537	Droga wewnętrzna rej.ul.Dolnej	25.05.2007	
490	65/47	0,1595	Droga wewnętrzna rej.ul.Dolnej	25.05.2007	
491	1500/2	0,1176	Droga osiedlowa rej. ul.Golebiej	03.04.2007	
492	120/26	0,1084	Droga osiedlowa rej. ul. Poznańskie j - Dolnej	31.07.2008.	
493	94/1	1,0047	Droga osiedlowa rej. ul. Poznańskiej	21.08.2008.	
494	312/2	0,0088	Droga wewnętrzna - deptak przy ul. Szamotulskiej	02.04.2008.	
495	22/6	0,0706	Droga osiedlowa rej. ul. Polnej	18.07.2008.	
496	22/15	0,0709	Droga osiedlowa rej. ul. Polnej	18.07.2008.	
497	118/3	0,1325	Droga osiedlowa rej. ul. Poznańskiej- Dolnej	17.09.2008.	
498	118/10	0,1110			
499	118/1	0,0240			
50	116/3	0,0285	Droga osiedlowa w rej. ul. Konopnickiej i Dolnej	29.07.2009.	Akt not. Nr 6975/2009 z dnia 29.07.2009. Wykup za 14 768,00 zł
501	116/6	0,0283			Akt not. Nr 6975/2009 z dnia 29.07.2009. Wykup za 14 768,00 zł
502	262/2	0,6069	ul. Kościelna	1993	ujawniono z inwentury 2009
503	309/1	0,0340	ul. Marii Dąbrowskiej	2001	ujawniono z inwentury 2009 przeszła z mocy prawa na podstawie decyzji nr PG-20/01 z dnia 04.10.2001, prozumienie nr 9/06 z dnia 07.12.2006
504	194/4	0,0203	ul. Piwoniowa	2003	ujawniono z inwentury 2009
505	442/2	0,0375	droga wewnętrzna, rej. ul. Leśnej	1993	ujawniono z inwentury 2009
506	466/8	0,0213	poszerzenie ul. Okrężnej	1993	ujawniono z inwentury 2009
507	812	0,0096	poszerzenie ul. Polnej	1995	ujawniono z inwentury 2009
508	819	0,1953	ul. Kalinowa i Jaśminowa	1995	ujawniono z inwentury 2009
509	828	0,0622	ul. Czeremchowa	1995	ujawniono z inwentury 2009
510	24/4	0,0039	poszerzenie ul. Szamotulskiej	1999	ujawniono z inwentury 2009
511	24/6	0,0100	poszerzenie ul. Szamotulskiej	1999	ujawniono z inwentury 2009
512	307/6	0,1269	ul. Kraszewskiego i poszerzenie ul. Orzeszkowej	2002	ujawniono z inwentury 2009
5	80030/1	0,0086	poszerzenie ul. Szamotulskiej		ujawniono z inwentury 2009
514	57/13	0,0383	ul. Pogodna		ujawniono z inwentury 2009
515	24/8	0,1679	droga wewn. rej. ul. Polnej	2008	ujawniono z inwentury 2009 Porozumienie nr 4/08 z 18.12.2008. Wartość 8 793,76 zł
516	29/21	0,1684	droga wewn. rej. ul. Polnej	2008	ujawniono z inwentury 2009 Porozumienie nr 4/08 z 18.12.2008. Wartość 8 819,95 zł
517	29/11	0,2365	droga wewn. rej. ul. Polnej	2008	ujawniono z inwentury 2009 Porozumienie nr 4/08 z 18.12.2008. Wartość 12 386,29 zł
518	55/10	0,1809	poszerzenie ul. Konopnickiej	2003	ujawniono z inwentury 2009 Decyzja o podziale
519	16/21	0,4532	droga wewn. rej. ul. Polnej	2002	ujawniono z inwentury 2009 Decyzja o podziale - postępowanie w trakcie (odwołanie)
520	1400	0,0628	ul. Poprzeczna	1993	ujawniono z inwentury 2009 Decyzja o podziale nr GG- 7414/37/93 z dn. 08.05.1993.
521	46/21	0,0101	poszerzenie ul. Reja	2001	ujawniono z inwentury 2009 Decyzja o podziale nr PG - 26/1 z dnia 17.12.2001.
522	46/24	0,0270	ul. Norwida	2001	ujawniono z inwentury 2009 Decyzja o podziale nr PG - 26/1 z dnia 17.12.2001.
523	1040	0,0056	poszerzenie ul. Dworcowej	2003	ujawniono z inwentury 2009

Lp.	Nr działki	Powierzchnia	Nazwa i cechy charakterystyczne	Rok nabycia	Zmiany w 2009r.
524	1046	0,0373	poszerzenie ul. Dworcowej	2003	ujawniono z inwentury 2009
		35,1020	KAŹMIERZ		
525	2/48, 2/42, 2/52, 2/53, 2/60, 2/71, 2/72, 2/73, 2/74, 2/75	1,2800	Drogi osiedlowe	16.03.2007	ujawniono na inwenturze iż pow. Powinna wynosić zgodnie z ewidencją gruntów 1,2791
		1,2800	PIERSKO		
526	21/3	0,3503	Droga osiedlowa przy ul. Topazowej	31.07.2008.	
527	23/3	0,0199	Drogi osiedlowe przy ul.Poznańskiej- Topazowej	17.09.2008.	
528	23/9	0,0123			
529	23/11	0,1599			
530	23/19	0,0357			
531	23/24	0,0358			
532	1/13	0,0836	Droga polna przy ul.Szkolnej	11.2000	przeniesiono z obrębu Kaźmierz zgodnie z ewidencją gruntów
533	1/14	0,2760	Droga polna przy ul.Szkolnej	11.2000	przeniesiono z obrębu Kaźmierz zgodnie z ewidencją gruntów
534	72/13	0,1890	Droga gruntowa	2000	ujawniono z inwentury 2009 dz. przeszła z mocy prawa zgodnie z decyzją PG-21/00/ z dnia 28.07.2000
		0,6139	KIĄCZYN		
535	18	0,3000	Droga GMINNA NR 243526p bita Sierpówko	07.1998	
		0,3000	SIERPÓWKO		
OGÓLEM DROGI		160,2537			

WŁAŚCICIEL

Wiesław Włodarczyk

GRUNTY		Nr działki		Nazwa środka trwałego		Data nabycia		Wielkość		Oddane przez ... inie w dzierżawę		Oddane w użytkowanie wieczyste		Sprzedaż w 2009r		Oddane w zarząd	
Lp.	KW	Nr działki	Nr działki	Nazwa środka trwałego	Data nabycia	Wielkość	Umowa dzierżawy	Wysokość czynszu	Data przekazania w użytkowanie wieczyste	Wysokość opłaty	Data sprzedaży	Cena sprzedaży	Oddane w zarząd				
1		23/2, 23/3		Boisko Bytyń	11.03.1996	2,4550											
2	KW 23428	244/3 244/4		Rola Bytyń na cele rolnicze	skom. 10.04.1996	0,3608											
3		220/7		Grunt pod budynkiem mieszkalnym i garażami (1 garaż gminny)	skom. 10.04.1996	0,1927											
4	KW 23428	220/8		Grunt pod przedszkolem budynek	skom. 10.04.1996	0,4458											
5		220/2		Skola Podstawowa w Bytyniu działka zabudowana	skom. 10.04.1996	0,3375											
6		218		Dziedzinec przy szkole podstawowej	skom. 22.12.1992	0,3800											
7		181		Działka zabudowana budynkiem sklepu (użytkowanie wieczyste GS)	skom. 22.12.1992	0,0600			25.07.1996	630,00							
8	KW 32023	22/3		Wykup nieruchomości od A WRSP Bytyń	06.08.1999	0,3063											
9	KW 22948	120/74		Świetlica wiejska (bar) , strażnica, W roku 2001 nastąpił podział i powstały 3 działki 120/74, 0,2186ha zabudowane (Bar) +plac	Zakup gruntu pod budynkiem od RKS Wileczyna	0,2186											
10		117/29		Działka oczyszczalnia ścieków budynek zabudowa	Nabycie od A WRSP nieodpłatne 18.03.1997 Akt not. 2897/1997	0,5192							PZ-01/02 ZUK w Kazmierzu				
11		117/48		Teren zieleni ekologiczny przy oczyszczalni	Nabycie od A WRSP nieodpłatne 18.03.1997 Akt not. 2897/1997	0,0285											
12	KW 18231	215/2		Teren zieleni przy cmentarzu (plac)	Nabycie od RSP Wileczyna Akt not.z dn. 17.12.2003	0,1000											
13	KW 19573	262/2		Teren zieleni przy trafostacji	skom.1991 r.	0,0113											

Lp.	KW	Nr działki	Nazwa środka trwałego	Data nabycia	Wielkość	Oddane przez Gminę w dzierżawę		Oddane w użytkowanie wieczyste		Sprzedaż w 2009r		Oddane w zarząd
						Umowa dzierżawy	Wysokość czynszu	Data przekazania w użytkowanie wieczyste	Wysokość opłaty	Data sprzedaży	Cena sprzedaży	
14	KW 19571	177/1	Działki pod bud.1-rodzinne	skom. 31.12.1991r.	0,0747							
15	KW 19571	177/2	Działki pod bud.1-rodzinne	skom. 31.12.1991r.	0,0575							
16	KW 36124	170/51	Działka pod bud.1-rodzinne	Umowa zamiany z dnia 19.11.2004r akt.not.nr 11.562/2004 pomiędzy Gminą a p.S.Śiwiek wart.12.260,00	0,0542							
17	KW 19565	117/18	Grunty przy jeziorze bytyńskim	skom. 31.12.1991r	4,1520							
18	KW 19572	290	teren zieleni	skom. 31.12.1991 r.	0,0223							
19	KW 19572	300	teren zieleni przy ul. Długiej	skom. 31.12.1991 r.	0,0427							
20	KW 19572	321	teren zieleni przy ul. Długiej	skom.31.12.1991 r.	0,0492							
21	KW 19573	275	tereny zieleni przy ul. Długiej	skom. 31.12.1991 r.	0,1725							
22	KW19573	261	tereny zieleni przy ul. Długiej	skom. 31.12.1991 r.	0,0373							
23	KW19573	245	tereny zieleni przy ul. Długiej	skom. 31.12.1991 r.	0,0482							
24	KW19575	21/1	grunty orne	skom. 31.12.1991 r.	0,3000							
25	KW19907	99/1	tereny mieszkaniowe niezabudowane-ujawniono z inwentury 2009 działka powstała w wyniku podziału dz. 99 znajdującej się w dziale rowy	skom. 1992	0,0032							
26	KW19907	99/2	grunty orne - ujawniono z inwentury 2009 działka powstała w wyniku podziału dz. 99 znajdującej się w dziale rowy	skom. 1992	0,0620							
27	KW32909	17	grunty orne	skom. 02.12.1999	0,0400							

Lp.	KW	Nr działki	Nazwa środka trwałego	Data nabycia	Wielkość	Oddane przez Gminę w dzierżawę		Oddane w użytkowanie wieczyste		Sprzedaż w 2009r		Oddane w zarząd
						Umowa dzierżawy	Wysokość czynszu	Data przekazania w użytkowanie wieczyste	Wysokość opłaty	Data sprzedaży	Cena sprzedaży	
28	KW32909	323	tereny zieleni przy ul. Długiej	Skom. 1992	0,0306							decyzja
29	KW32910	327	tereny niezabudowane (działka budowlana)- ujawniono z inwentury 2009 powstały w wyniku podziału dz.32/4 decyzją nr PG-5/02 z dnia 16.05.2002	skom. 02.12.1999	0,1598							
BYTYŃ												
30		114/3	Rola, łąka Dolne Pole na cele rolnicze (dzierzawa G.Kupś)	skom. 21.10.1997	0,3200	Umowa dzierżawy	19.09.2007	70,00				
31	KW49124	114/4	Zbiornik wodny ppoż	Nabycie od ANR nieodpłatnie akt not. Z dn. 05.12.2003	0,9800							
32	KW49124	114/5	Łąka przy zbiorniku wodnym	Nabycie od ANR nieodpłatnie akt not. Z dn. 05.12.2003	0,2400							
33	KW27041	122/3	Grundy pod budynkiem świetlicy wiejskiej	30.04.2004 akt not. Nr 4760/2004	0,0364							
34	KW27041	121/4	Parking z kostki brukowej przy świetlicy w Dolnym Polu- ujawniono z inwentury 2009 na podstawie decyzji z mocy prawa oraz porozumienia nr 08/06 z dnia 06.11.2006	2006 z mocy prawa	0,0137							
DOLNE POLE												
35	KW20097	139	Rola Gaj Wielki na cele rolnicze dzierzawa Kurzyński	skom. 23.04.1993	0,4500	Umowa dzierżawy	19.09.2007	130,00				
36	KW23420	138	Działka szkoła	skom. 19.04.1996	0,8700							
37	KW19569	74/03	Działka świetlica wiejska i strażnica	skom.1991	0,3887	Rozwiązano umowę	25.06.2007					
38	KW23420	149/6	Rola Gaj Wielki na cele rolnicze	skom. 19.04.1996	0,2500							
39	KW39424	77/33	Hydroformia	akt n. 28.11.2002	0,3872							PZ-01/02 ZUK w K-

Lp.	KW	Nr działki	Nazwa środka trwałego	Data nabycia	Wielkość	Oddane przez Gminę w dzierżawę		Oddane w użytkowanie wieczyste		Sprzedaż w 2009r		Oddane w zarząd
						Umowa dzierżawy	Wysokość czynszu	Data przekazania w użytkowanie wieczyste	Wysokość opłaty	Data sprzedaży	Cena sprzedaży	
40	KW 39424	77/44	Teren przy hydroforni	akt.n. 28.11.2002	0,5452							
41	KW 20096	156/5	Rola Gaj Wielki na cele rolnicze dzierżawa Kozioł	skom. 22.04.1993	0,8300	09.09.2008.	210,00					
42	KW 49121	77/4	Teren zieleni z boiskiem sportowym	Nabycie od ANR nieodpłatnie akt not. Z dn. 05.12.2003	0,9576							
GAJ WIELKI												
43		94/1	Działka rekreacyjna w Gorszewicach pod usl.turystyczne	skom. 03.04.1995	0,4000							
44	KW 22406	198/1	Działka ogródek jordanowski + boisko	skom. 13.03.1995	0,5596							
45	KW 22405	1	Rola Gorszewice na cele rolnicze dzierżawa Ewa Blaszyk	skom. 13.03.1995	0,2600	09.09.2008.	90,00					
46	KW 19383	197/8, 197/6	Grunt pod świetlicą wiejską i strażnicą	skom. 31.12.1991r	0,4990							
47	KW 33244	197/5 197/7	Budynek sklepu z częścią mieszkalną	skom. 31.12.1991r	0,0436			25.03.1998	797,88			
GORSZEWICE												
48		291/6	Działka przy oczyszczalni ścieków	04.04.1997	0,6421							
49	KW 16923	291/2	Teren oczyszczalni ścieków	Akt not. 28.02.1987	0,2750							PZ-01/02 ZUK w k- rzu
50		307/2	Działka przy Ośrodku Zdrowia	24.04.1997	0,1700							
51		280/3	Działka przy pawilonie	31.12.1996	0,0015							
52		280/6	Działka przy pawilonie	31.12.1996	0,2642							
53	KW 29205	265/4	Działka przy pawilonie	31.12.1996	0,1336							
54		256,257,258	Działki przy ul.Dworcowej K-rz	23.02.1998	0,6200							
55		132	Grunty przy ul.Dolnej K-rz plac teren zieleni	09.02.1999	0,0400							

Lp.	KW	Nr działki	Nazwa środka trwałego	Data nabycia	Wielkość	Oddane przez Gminę w dzierżawę		Oddane w użytkowanie wiczyście		Sprzedaż w 2009r		Oddane w zarządek
						Umowa dzierżawy	Wysokość czynszu	Data przekazania w użytkowanie wiczyście	Wysokość opłaty	Data sprzedaży	Cena sprzedaży	
56	KW 20089	137/3 zmiana na 137/8	Teren zieleni Kaźmierz boisko sportowe przy SP Kaźmierz	skom. 14.10.1993	1,2774							
57	KW 20089	137/12	Działka Hydroforma K-rz ul. Poznańska	skom. 14.10.1993	0,4143							PZ-01/02 ZUK w K- rzu
58	KW 20089	137/10	Boisko sportowe gminne + teren zieleni i staw	skom. 14.10.1993	2,7538							
59		432/2	teren pod zalew przyjęty protokołem zdawczo odbiorczym przez WZMfUW w Poznaniu (przeznaczony pod zalew)									
60	KW 22710	13/2	Rola Kaźmierz na cele rolnicze	skom. 05.05.1995	0,9540							
61	KW 20080	255/3 , 256	Rola Kaźmierz na cele rolnicze za budynkami GS-u (wydzierzawione W.Kuleczyński)	skom. 20.04.1993	0,2937	09.09.2007.	110,00					
62		422/1	teren pod zalew przyjęty protokołem zdawczo odbiorczym przez WZMfUW w Poznaniu (przeznaczony pod zalew)									
63	KW 23429	461/8	Rola Kaźmierz teren zieleni ul.Dworcowa	skom. 19.04.1996	0,2252							
64		483/35	Rola, łąka, pastwisko Kaźmierz pod przemysł ul.Leśna	skom. 31.12.1991	3,5646							
65		483/36	Rola, łąka, pastwisko Kaźmierz pod przemysł ul.Leśna	skom. 31.12.1991	0,4951							
66	KW 19392	483/37	Rola, łąka, pastwisko Kaźmierz pod przemysł ul.Leśna	skom. 31.12.1991	0,3665							
67		483/38	Rola, łąka, pastwisko Kaźmierz pod przemysł ul.Leśna (S.Adamek)	skom. 31.12.1991	14,8248	02.11.2004	950,00					

Lp.	KW	Nr działki	Nazwa środka trwałego	Data nabycia	Wielkość	Oddane przez Gminę w dzierżawę		Oddane w użytkowanie wieczyste		Sprzedaż w 2009 r		Oddane w zarząd
						Umowa dzierżawy	Wysokość czynszu	Data przekazania w użytkowanie wieczyste	Wysokość opłaty	Data sprzedaży	Cena sprzedaży	
68	KW 19389	483/21	Rola Kąźmierz ogródki działkowe przy weterynarii (Lewandowski, Woliński, Mąjewski)	skom. 31.12.1991	0,3100							decyzja
69	KW 23480	599/8	Działka blok 18 rodzinny nauczycielski ul.Prusa 5	skom. 16.07.1996	0,2254							
70	KW 23480	599/7	Działka budynek kotłowni + LOK ul.Prusa	skom. 16.07.1996	0,1219							PZ-01/02 ZUK w K- rzu
71		461/3	Działka pod budynkami mieszkalnymi p.Pielucha, Tobis, Kubiak, Pawłowski	skom. 19.04.1996	0,1500							
72		139/2	Działka szkoła podstawowa K-rz budynek stary i nowy	skom. 19.04.1996	0,4900							
73		182/1	Działka przy szkole starej plac	skom. 19.04.1996	0,0065							
74	KW 20083	542/1	Działka pod budynkami UG+lokale mieszkalne, Posterunek Policji, siedziba GOPS	skom. 28.06.1993	0,1292							
75	KW 20083	542/2	Działka za Biuro Rady Gminy, lokal mieszkalny	skom. 28.06.1993	0,0164							
76	KW 20083	543/5	Działka za budynkiem Biura Rady Gminy, część lokalu mieszkalnego	skom. 28.06.1993	0,0163							
77	KW 20083	543/6	Działka plac za apteką	skom. 28.06.1993	0,0386							
78	KW 20083	543/4	Działka część budynku z mieszkaniami i policją	skom. 28.06.1993	0,0141							
79	KW 20083	544/2	Działka garaże przy ul.Orzeszkowej	zamiana z p. Reinholz	0,0232							
80	KW 21306	706/2	Działka tereny zieleni osiedla za torami	skom. 29.03.1994	0,3564							
81	KW 31714	706/1	Działka trafostacja wieczyste użytkowanie Energetyka Poznańska S.A.	skom. 29.03.1994	0,0144			23.04.1999			67,68	

Lp.	KW	Nr działki	Nazwa środka trwałego	Data nabycia	Wielkość	Oddane przez Gminę w dzierżawę		Oddane w użytkowanie wieczyste		Sprzedaż w 2009r		Oddane w zarządk
						Umowa dzierżawy	Wysokość czynszu	Data przekazania w użytkowanie wieczyste	Wysokość opłaty	Data sprzedaży	Cena sprzedaży	
82	KW 20094	461/2	Kino Biblioteka	skom. 20.04.1993	0,2900							PZ-02/02 Biblioteka Publiczna
83	KW 20093	461/1 464/8 464/9	Działka wieczyste użytkowanie OSM K-rz zabudowana budynkiem produkcyjnym	skom. 20.04.1993	0,6459			11.03.1994	6 000,00			
84	KW 30725 KW 27386	255/4 471/6 471/11	Działka zabudowana bud.GS (dz.255/4) i baza skupu (dz.471/6,471/11) oddane w wieczyste użytkowanie GS K-rz	skom. 20.04.1993 skom. 11.04.1995	0,8541			25.03.1998 25.07.1996	8 150,00			
85	KW 45452	471/9	Budynek po byłej GS- obecnie budynek mieszkalny	skom. 11.04.2007	0,0879			30.12.1998	286,64			
86	KW 24511	483/41, 483/42,483/43- została oddana w użyt.wiecz. Na rzecz P.Dunder	Były budynek piekarni obecnie na cele mieszkaniowe p. Wróbel	skom.20.04.1993	0,2573- aktualna pow. Zgodnie z ewidencją 0,2465			25.07.1996	1 985,56			
87	KW 24509	374/1	Budynek sklepu z częścią mieszkalną	11.04.1999	0,0313			25.03.1998	1 079,85			
88	KW 30406	483/39, 483/40, 483/43- została przekazana w użyt.wiecz.od P. Wróbla	Działka pod zabudowę wieczyste użytkowanie p.Dunder	skom.28.12.1993	0,9355- aktualna pow. 0,9463			23.12.1996	13 558,19			
89	KW 19904	432/2	Działka łąka	skom. 22.12.1992	2,9116							

Lp.	KW	Nr działki	Nazwa środka trwałego	Data nabycia	Wielkość	Oddane przez Gminę w dzierżawę		Oddane w użytkowanie wieczyste		Sprzedaż w 2009r		Oddane w zarząd
						Umowa dzierżawy	Wysokość czynszu	Data przekazania w użytkowanie wieczyste	Wysokość opłaty	Data sprzedaży	Cena sprzedaży	
90		497	Teren pod budownictwo mieszkaniowe jednorodzinne- została zdjęta z ewidencji na podst. Decyzji Sądu o zasiedzeniu nieruchomości (P.F.Spychala)	skom. 03.02.2000								decyzja
91	KW 33691	498	Teren pod budownictwo mieszkaniowe jednorodzinne	skom. 03.02.2000	0,0274							
92	KW 19688	51/3	siedziba ZUK ul. Leśna 11	skom. 31.12.1991r	0,6382							PZ-01/02 ZUK Każmierz
93		40/6	Teren zieleni	09.01.1995	0,0356							
94	KW 4574	216, 217, 218	Grunt K-rz	30.12.2003 akt not. Nr 13600/2003	0,3285							
95	KW 25701	158/4, 142, 141	Grunt przy SP Każmierz (teren przy gimnazjum i hala sportowa)	01.04.1997 akt not. Nr 3278/1997	0,6343							
96	KW 49686	1013	Teren przy cmentarzu na ul. Leśnej	Zakup akt.not. Nr 13147/2004 z dn.29.12.2004r od J.Bartoszewskiego	0,4137							
97	50905	1371	Grunt pod budynkiem mieszkalnym w użytkowniu wieczystym Gminy (ul.Dworcowa 37/2), udział w prawie użyt.wieczyste gruntu wynoszący 628/1383	12.12.2005r. akt.notarialny nr 4261/2005	0,2383							
98	KW 17905	599/4	Blok wielorodzinny użyt.wieczyst.Spółdzielnia Mieszkaniowa Szamotuły i osób fizycznych	23.04.1993r	0,5035			23.04.1993	4 421,34			
99		156	Grunt przy gimnazjum pod tereny oświaty i sportu	Zakup od p.P.Pieluchy akt notarialny z dn.21.12.2006 nr 13937	0,0735							

Lp.	KW	Nr działki	Nazwa środka trwałego	Data nabycia	Wielkość	Oddane przez Gminę w dzierżawę		Oddane w użytkowanie wieczyste		Sprzedaż w 2009r		Oddane w zarząd
						Umowa dzierżawy	Wysokość czynszu	Data przekazania w użytkowanie wieczyste	Wysokość opłaty	Data sprzedaży	Cena sprzedaży	
100		476/3 464/15	Grunty w rejonie ul. Łąkowej przeznaczone pod tereny zieleni z ciągiem pieszym	Akt notarialny nr 2218 z dnia 23.02.2007 (umowa zamiany)	0,2128							
101		1310	Grunt rolny - łąka	15.11.2007. akt not. nr 18748/2007	0,2948							
102		132	Działka stanowiąca zieleni Nowa Wieś	Protokół zdawczo - odbiorczy z dn.28.04.1999r	0,1600							
103		134/36	Działka stanowiąca zieleni Nowa Wieś	Protokół zdawczo - odbiorczy z dn.28.04.1999r	0,0252							
104		134/39	Działka stanowiąca zieleni Nowa Wieś	Protokół zdawczo - odbiorczy z dn.28.04.1999r	0,0599							
105	KW 31388	134/41	Tereny zieleni	akt n. 02.06.1999r.	0,0516							
106	KW 31388	134/42	Tereny zieleni	akt n. 02.06.1999r.	0,0563							
107	KW 31388	134/44	Tereny zieleni	akt n. 02.06.1999r.	0,0212							
108	KW 31390	134/46	Tereny zieleni	akt n. 02.06.1999r.	0,1394							
109	KW 31390	134/48	Tereny zieleni	akt n. 02.06.1999r.	0,2365							
110	KW 31390	134/49	Tereny zieleni	akt n. 02.06.1999r.	0,0239							
111	KW 11127	185/9	Tereny zieleni	akt n. 02.06.1999r.	0,2017							
112	KW 31389	185/10	Tereny zieleni	akt n. 02.06.1999r.	0,1648							
113	KW 31390	134/50	Działka zabud. Bud. Przepomp. Ścieków	akt n. 02.06.1999r.	0,2910							PZ-01/02 ZUK w K- IZH
114	KW 19397	26/5 nowy nr 918	Rola Nowa Wieś na cele rolnicze (dzierzawa p. Stanisław Adamek)	skom. 31.12.1991	1,2400							
115	KW 19397	26/9 nowy nr 926	Rola Nowa Wieś na cele rolnicze (dzierzawa p. Mirosław Grabowski)	skom. 31.12.1991	20,5497	09.09.2008.	11 110,00					

Lp.	KW	Nr działki	Nazwa środka trwałego	Data nabycia	Wielkość	Oddane przez Gminę w dzierżawę		Oddane w użytkowanie wieczyste		Sprzedaż w 2009r		Oddane w zarządk
						Umowa dzierżawy	Wysokość czynszu	Data przekazania w użytkowanie wieczyste	Wysokość opłaty	Data sprzedaży	Cena sprzedaży	
116	KW 23435	128/3	Rola Nowa Wieś na cele rolnicze	skom. 19.07.1996	0,6440							
117	KW 23435	129	Rola Nowa Wieś na cele rolnicze	skom. 02.04.1996	0,2343							
118	KW 19397	224/8	Wieża - zbiornik hydrostat.	skom. 1991r.	0,0812							PZ-01/02 ZUK w K- IZU
119	KW 23435	224/7 wieża telefoni komórkowej	Rola Nowa Wieś na cele rolnicze (grunt nauczycielski dzierżawa + wieża telefoni kom.)	skom. 02.04.1996	1,7998	23.07.2001 część o pow. 0,1000 ha	36 000,00					
120	KW 31880	82/14 nowy nr 1067	Rola dzierżawa p.Barbara Kaplon	skom. 30.04.1999	0,1824	09.09.2008.	90,00					
121	KW 23480	599/5	Teren trafostacji- ujawniono z inwentury 2009	23.04.1993r	0,0212							
122	KW 21308	393/1	teren trafostacji- ujawniono z inwentury 2009	12.1992.	0,0146							
123	KW 20089	149/5	tereny mieszkaniowe- ujawniono z inwentury 2009	1997	0,0003							
124	KW 19392	483/25	Grunty orne, łąki- ujawniono z inwentury 2009	skom. 1991r.	1,7215							
125	KW 20082	780	Tereny zieleni - ujawniono z inwentury 2009	1995	0,1786							
126	KW 20082	836	Tereny zieleni - ujawniono z inwentury 2009	1995	0,0021							
127	KW 19378	1032	Grunty orne- ujawniono z inwentury 2009	skom. 1991	0,1452							
128	KW 21939	1231	Teren Przedszkola-ujawniono z inwentury 2009	Decyzja Wojewody 1994r.	0,2942							
129	KW 13278	1031	Teren strażnicy wiejskiej- ujawniono z inwentury 2009	1991	0,1848							
130	KW 21939	1233	Teren Przedszkola -ujawniono z inwentury 2009	Decyzja Wojewody 1994r.	0,1496							

Lp.	KW	Nr działki	Nazwa środka trwałego	Data nabycia	Wielkość	Oddane przez Gminę w dzierżawę		Oddane w użytkowanie wieczyste		Sprzedaż w 2009r		Oddane w zarząd
						Umowa dzierżawy	Wysokość czynszu	Data przekazania w użytkowanie wieczyste	Wysokość opłaty	Data sprzedaży	Cena sprzedaży	
131		143	Teren gimnazjum -ujawniono z inwentury 2009- przeniesiono z działu rowy zgodnie z ewidencją gruntów	1993	0,0216							decyzja
KAZMIERZ												
132	KW 23929	30/2 30/1	Rola Książyn na cele rolnicze (dzierzawa Konieczny)	skom. 26.01.1996	1,7400	09.09.2008.	510,00					
133	KW 21427	113/1	Działka pod sklepem użytkowanie wieczyste Justyna Jadwiżak	skom. 28.12.1993	0,0500			25.07.1996	264,30	Akt not. Nr 3308/2009 z dn. 24.04.2000	13 420,00	PZ-01/02 ZUK w Kazmierzu
134		104/28	Działka oczyszczalnia ścieków zabudowana	Nieodpłatne przekazanie od A WRSP w dn.	0,4019							
135	KW 51356	104/34	Grunt pod budowę Świetlicy wiejskiej	09.06.2006r akt notarialny nr 2811/2006r.	0,0480							
136		104/17	Grundy pod budownictwo mieszkaniowe socjalne	27.08.2008. akt not. nr 9877/2008	0,2365							
KIĄCZYN												
137	KW 20095	84	Rola, pastwisko Komorowo na cele rolnicze (parking, droga i teren zieleni + część rolna dzierzawiona przez p.Romana Grześkowiaka 2ha)	skom. 28.06.1993	4,3900	19.09.2007 część o pow. 2 ha	600,00					
138	KW 21895	87/4	Rola, pastwisko Komorowo na cele rolnicze (dzierzawa p.Sławomir Szymaniak)	skom. 29.03.1994	3,3900	09.09.2008.	860,00					
139	KW 19576 KW 21867	82/1 82/5	Kapielecko	skom. 31.12.1991	2,7774	12.06.2002	1 600,00					
KOMOROWO												
					10,5574							

Lp.	KW	Nr działki	Nazwa środka trwałego	Data nabycia	Wielkość	Oddane przez Gminę w dzierżawę		Oddane w użytkowanie wieczyste		Sprzedaż w 2009r		Oddane w zarząd						
						Umowa dzierżawy	Wysokość czynszu	Data przekazania w użytkowanie wieczyste	Wysokość opłaty	Data sprzedaży	Cena sprzedaży							
140	KW 19373	78 - nastąpił podział działki - decyzja nr PG-07/05 z dn.11.04.2005r.	Działka budowlana wart.wg wyceny 42.400,00zł	skom. 31.12.1991	0,2728							decyzja						
													202	0,0635				
													187	0,0158				
141	KW 24420	13/2	Działka świetlica wiejska i strażnica zakupiono od Walsza	19.04.1996	0,0817													
142	KW 15340	13/1	Działka świetlica wiejska i strażnica	skom. 29.03.1994	0,1100													
143	KW	154/1	Wysypisko śmieci rekultywacja	skom. 02.12.1999	0,9800													
144	KW 33525	33/3	Rola - staw (S.Adamek)	akt not. 28.04.2000	0,8100	19.09.2007	330,00											
KOPANINA																		
145		2/13	Działka pod budownictwo socjalne	akt not. 28.04.2000	0,1202	09.09.2007.	20,00											
146		2/14	Działka pod budownictwo socjalne Piersko	akt not. 28.04.2000	0,2023													
147		10/14	Działka pod budownictwo socjalne	akt not. 28.04.2000	0,2933													
148	KW 39423	10/15	Działka zabud. Bud. hydroforni	akt.n. 28.11.2002	0,3495							PZ-01/02 ZUK w Kazmierzu						
149	KW 39423	10/18	Zielen przy hydroforni pod rozbudowę	akt n. 28.11.2002	0,0987													
150	KW 39423	10/19	Zielen przy hydroforni pod rozbudowę	akt n. 28.11.2002	0,2035													
151		10/16	Działka pod budownictwo socjalne	akt not. 28.04.2000	0,1300													
152	Kw	2/78	Rola	30.05.2006r. Akt notarialny nr 7608/2006	6,2119	01.05.2007.	2 020,00											
153	34844																	

Lp.	KW	Nr działki	Nazwa środka trwałego	Data nabycia	Wielkość	Oddane przez Gminę w dzierżawę		Oddane w użytkowanie wieczyste		Sprzedaż w 2009r		Oddane w zarząd
						Umowa dzierżawy	Wysokość czynszu	Data przekazania w użytkowanie wieczyste	Wysokość opłaty	Data sprzedaży	Cena sprzedaży	
154		2/81			3,0471		27.04.2007.	2 300,00				
155	KW	2/76	Rola	30.05.2006r. Akt notarialny nr 7608/2006	0,3378							
156	34844				10,9943							
PIERSKO												
157	KW 23931	30	NieuzYTEK Radziny	skom. 09.05.1996	0,0900							
158	KW 23931	65	NieuzYTEK Radziny na cele rolnicze	skom. 10.05.1996	0,0100							
159	KW 23931	93	NieuzYTEK Radziny	skom. 09.05.1996	0,0900							
160	KW 23212	189	NieuzYTEK Radziny	skom. 10.05.1996	0,1300							
161	KW 23410	34	Łąka Radziny	skom. 03.04.1996	0,1800							
162	KW 23212	37	Łąka Radziny na cele rolnicze	skom. 10.05.1996	0,1300							
163	KW 23212	39	Łąka Radziny na cele rolnicze	skom. 10.05.1996	0,0100							
164	KW 23931	96	Łąka Radziny na cele rolnicze	skom. 10.05.1996	0,1800							
165	KW 23931	97	Łąka Radziny na cele rolnicze	skom. 10.05.1996	0,1900							
166	KW 23931	98	Łąka Radziny na cele rolnicze	skom. 10.05.1996	0,1700							
167	KW 23931	99	Łąka Radziny na cele rolnicze	skom. 10.05.1996	0,1800							
168	KW 23931	102	Łąka Radziny na cele rolnicze	skom. 10.05.1996	0,1900							
169	KW 23931	103	Łąka Radziny na cele rolnicze	skom. 10.05.1996	0,2000							
170	KW 23212	188	Las w Radzynch	skom. 10.05.1996	4,8100							
171	KW 23212	196	Las w Radzynch	skom. 10.05.1996	0,8100							
172	KW 23212	197	Las w Radzynch	skom. 10.05.1996	0,9000							
173	KW 23212	215	Rola Radziny na cele rolnicze odłóg	skom. 08.05.1996	0,4600							

Lp.	KW	Nr działki	Nazwa środka trwałego	Data nabycia	Wielkość	Oddane przez Gminę w dzierżawę		Oddane w użytkowanie wieczyste		Sprzedaż w 2009r		Oddane w zarząd
						Umowa dzierżawy	Wysokość czynszu	Data przekazania w użytkowanie wieczyste	Wysokość opłaty	Data sprzedaży	Cena sprzedaży	
174		79/2	Rola sad zabudowana budynkiem starej szkoły mieszkanie komunalne-dzierżawa gruntu p.Jarząb	skom. 03.04.1996	1,0731	19.09.2007.	85,00					decyzja
175		79/1	Działka	skom. 03.04.1996	0,4714							
176		94	Łąka Radzyny	skom. 10.05.1996	0,0100							
177		80	Działka pod budynkiem mieszkalnym Dolata, Idaszek, Celebucka, Krówczyński	skom. 10.05.1996	0,1600							
178		81	Działka pod świetlicą i strażnicą OSP	skom. 10.05.1996	0,1100							
179		117/22- została częściowo połączona z dz. 117/24 znajdującą się w drogach i stanowiącą dz. 117/68 oznaczoną dr, decyzja o podziale nr PG-10/03 z dnia 09.05.2003	Teren pod zabudowę mieszkaniową									
180	KW 26958	z dz. 117/25 i 117/26 powstała działka 117/69- decyzja o podziale nr PG-10/03 z dnia 09.05.2003	Teren pod zabudowę mieszkaniową	skom. 17.10.1997	0,1404							

Lp.	KW	Nr działki	Nazwa środka trwałego	Data nabycia	Wielkość	Oddane przez G-mine w dzierżawę		Oddane w użytkowanie wieczyste		Sprzedaż w 2009 r		Oddane w zarząd
						Umowa dzierżawy	Wysokość czynszu	Data przekazania w użytkowanie wieczyste	Wysokość opłaty	Data sprzedaży	Cena sprzedaży	
181	KW 26958	117/65 powstała w wyniku częściowego podziału dz. 117/22, decyzja o podziale nr PG-10/03 z dnia 09.05.2003	Teren pod zabudowę mieszkaniową	skom. 17.10.1997	0,0177							
182		184/3			0,19							
183		186/1	Teren byłej strzelnicy z dojazdem (ujawniono z inwentury 2009	1994	0,27							
184		185/1			0,52							
RADZYNY												
185	KW 23421	57	Rola Sokolniki Małe na cele rolnicze	skom. 03.04.1996	1,7200							
186	KW 20010	157	Rola Sokolniki Małe na cele rolnicze	skom. 28.06.1993	0,4600							
187	KW 27385	116/1	Grunt pod usługi (sklep)	skom. 03.04.1996	0,0343			25.03.1998	312,00			
188	KW 20009	60/6	Teren pod trafostacją	skom. 28.04.1993	0,0033			23.04.1999	14,85			
189		59/1	Teren pod budynkiem strażnicy	06.04.2007 akt not. Nr 4075 (umowa zamiany)	0,0167							
190		33/1	Teren strażnicy wiejskiej	18.06.2008.akt not. nr 7147/2008	0,0183							
191	KW 23421	116/3-ujawniono z inwentury 2009	Teren pod świetlicą wiejską	skom. 03.04.1996r.	0,1678							
192	KW 23421	116/6-ujawniono z inwentury 2009	Teren wiejskiego boiska sportowego	skom. 03.04.1996r.	0,2835							
193	KW 17965	34-ujawniono z inwentury 2009	Teren strażnicy wiejskiej	skom. 1993r.	0,0100							

Lp.	KW	Nr działki	Nazwa środka trwałego	Data nabycia	Wielkość	Oddane przez Gminę w dzierżawę		Oddane w użytkowanie wieczyste		Sprzedaż w 2009 r		Oddane w zarząd
						Umowa dzierżawy	Wysokość czynszu	Data przekazania w użytkowanie wieczyste	Wysokość opłaty	Data sprzedaży	Cena sprzedaży	
SOKOLNIKI MAŁE												
194	KW 23430	46	Rola Sokolniki Wielkie boisko szkolne	skom. 03.04.1996	2,7139	0,5500						
195	KW 39421	42/13	budynec hydroforni	akt n. 28.11.2002	0,1131							PZ-01/02 ZUK w Kazmierzu
196	KW 23430	58/2	Działka szkoła	skom. 03.04.1996	1,1300							
SOKOLNIKI WIELKIE												
197		48	Nieuzytek Witkowice	skom. 22.12.1992	1,7931	0,1375						
198	KW 39420	18/29	Zabudowana obiektem hydrofornii	Akt not.28.11.02	0,2981							
199	KW 39420	18/30	Teren pod zabud.kultury i sportu	Akt not.28.11.02	0,0662							
200	KW 25963	18/16	Działka Oczyszczalnia ścieków należąca do oczyszczalni ale niezabudowana	Nabycie od AWRSP nieodpłatnie 18.03.1997 A not. 2897/1997	0,0546							PZ-01/02 ZUK w Kazmierzu
201	KW 49122	18/33	Teren zieleni przeznaczony na boisko sportowe	Nabycie od ANR nieodpłatnie akt not. Z dn. 05.12.2003	0,4829							
WITKOWICE												
202		174/1 174/2	Działka rolna pod zabudowę zagrodową dzierzawa (R.Piechota)	skom. 11.04.1995	1,1400	500,00	09.09.2008.					
203	KW 27919	92/1	Działka zabudowana budynkiem świetlicy wiejskiej (prawo wieczystego użytkowania)	nabycie akt not.nr 3135 z dnia 16.03.2007	0,1000							
MŁODASKO												
204		38/28	Teren pod świetlico - strażnicą i kotłownią	akt not. 3.06.2003	1,2400	0,1921						
205		28/4	Grunt rolny+ nieuzytek + las-sprzedana p.Rusitowski- akt not nr 6057/2006 z dnia 03.11.2006	skom.31.12.1991 r.	0,9086							

Lp.	KW	Nr działki	Nazwa środka trwałego	Data nabycia	Wielkość	Oddane przez Gminę w dzierżawę		Oddane w użytkowanie wieczyste		Sprzedaż w 2009r		Oddane w zarząd
						Umowa dzierżawy	Wysokość czynszu	Data przekazania w użytkowanie wieczyste	Wysokość opłaty	Data sprzedaży	Cena sprzedaży	
206		28/5	grunt rolny- sprzedana p.Rusiñowski - akt not nr 6057/2006 z dnia 03.11.2006	skom.31.12.1991 r.	0,7817							
207	KW 19567	46/1	Grunt rolny (dzierżawa Grzegorz Kupś)	skom. 31.12.1991r	0,9086	130,00	19.09.2007					
208	KW 54999, KW 55000	33/6	Udział w gruncie 970/2910 (lokal mieszkalny nr 3 i 4)	28.02.2008. akt not. Nr 2570/2008 przekazano do zasobu mieszkaniowego ZUK. Każmierz w dniu 06.03.2008.	0,0273							
209	KW 20438	33/5	Teren pod budynki gospodarcze	28.02.2008. akt not. Nr 2570/2008 przekazano do zasobu mieszkaniowego ZUK. Każmierz w dniu 06.03.2008.	0,0167							
CHLEWISKA												
210	KW 20098	81/27	Grunt rolny (dzierżawa Sebastian Holderny)	skom. 06.10.1993	2,3850	560,00	09.09.2008.					
211	KW 33526	66/7	Zbiornik wodny - staw (dzierżawa Krzysztof Mikołajczak)	akt not. 28.04.2000	0,3247	150,00	19.09.2007					
212	KW 31881	67/1	Boisko sportowe	30.04.1999	0,2300							
213	KW 39422	35/1	Teren pod hydrofarmią w Wierzechawie	akt not. 28.11.2002	0,1865							PZ-01/02 ZUK w Każmierzu
214	KW 49123	66/13	Teren pod hydrofarmią w Półku	Nabycie od ANR nieodpłatnie akt not. Z dn. 05.12.2003 - hydrofarmia w Półku	0,0952							
215	KW 49123	64/2	Ujęcie wody - studnie	Nabycie od ANR nieodpłatnie akt not. Z dn. 05.12.2003 -ujęcie wody	0,0625							

Lp.	KW	Nr działki	Nazwa środka trwałego	Data nabycia	Wielkość	Oddane przez G-mine w dzierżawę		Oddane w użytkowanie wieczyste		Sprzedaż w 2009r		Oddane w zarząd
						Umowa dzierżawy	Wysokość czynszu	Data przekazania w użytkowanie wieczyste	Wysokość opłaty	Data sprzedaży	Cena sprzedaży	
216	KW 49123	64/1	Ujęcie wody - studnie	Nabycie od ANR nieodpłatnie akt not. Z dn. 05.12.2003 - ujęcie wody	0,1040							decyzja
217	KW 29927	ujawniona z inwentury 2009-81/31- powstała z podziału dz. 81/23	grunty zabudowane - użytk. wieczysty "PREBUD" Zakład w Półku	06.10.1993r	0,0109							
218	KW 29927	ujawniona z inwentury 2009-81/32- powstała z podziału dz.81/23	grunty zabudowane - użytk. wieczysty "PREBUD" Zakład w Półku	06.10.1993r	5,5943			09.05.1998	13 500,00			
219	KW 50966	ujawniono z inwentury 2009-81/36- powstała z podziału dz. 81/23	tereny mieszkaniowe Półko- Prebud zbył prawo użytkowania wieczystego na rzecz osób fiz.	1993	0,0386			2007	254,76			
220		ujawniono z inwentury 2009-81/14 powstała w wyniku podziału dz. 81/5 decyzja nr GG7414/155/97 z dnia 18.09.1997	tereny mieszkaniowe - grunt pod blokiem w Półku		0,1066							
221		ujawniono z inwentury 2009-81/33- powstała z podziału dz.81/23	tereny mieszkaniowe - grunt pod blokiem w Półku		0,2242							

Lp.	KW	Nr działki	Nazwa środka trwałego	Data nabycia	Wielkość	Oddane przez G-mine w dzierżawę		Oddane w użytkowanie wieczyste		Sprzedaż w 2009r		Oddane w zarząd	
						Umowa dzierżawy	Wysokość czynszu	Data przekazania w użytkowanie wieczyste	Wysokość opłaty	Data sprzedaży	Cena sprzedaży		
222		ujawniono z inwentury 2009 81/34- z podz. Dz. 81/23	tereny mieszkaniowe - ogródki działkowe w Półku	23.04.1993r.	0,0157								
223	KW 17905	81/4 ujęte w drogach- błęnie widniejąca w gruntach	droga wewnętrzna - dojazd do bloków		0,0697								
224		ujawniono z inwentury 2009- 81/13- powstała w wyniku podziału dz. 81/5 decyzja nr GG7414/155/97 z dnia 18.09.1997	tereny mieszkaniowe		0,0462			09.03.1989.	3 173,44				
225		ujawniono z inwentury 2009 81/35- z podz. Dz.81/23	tereny mieszkaniowe - ogródki działkowe w Półku		0,2852								
226		ujawniono z inwentury 2009- 81/15- powstała w wyniku podziału dz. 81/5 decyzja nr GG7414/155/97 z dnia 18.09.1997	tereny mieszkaniowe		0,0006								
227	KW 20098	ujawniono z inwentury 2009 81/24	grunty orne	1993	0,1374								

Lp.	KW	Nr działki	Nazwa środka trwałego	Data nabycia	Wielkość	Oddane przez C-mine w dzierżawę		Oddane w użytkowanie wieczyste		Sprzedaż w 2009r		Oddane w zarząd
						Umowa dzierżawy	Wysokość czynszu	Data przekazania w użytkowanie wieczyste	Wysokość opłaty	Data sprzedaży	Cena sprzedaży	
228	KW 20098	ujawniono z inwentury 2009-81/26	grunty orne	1993	0,0882							
229	KW 20098	ujawniono z inwentury 2009-81/25	grunty orne	1993	0,1138							
230	KW 20098	ujawniono z inwentury 2009-81/28	zurbanizowane tereny niezabudowane	1993	0,0729							
231	KW 20098	ujawniono z inwentury 2009-81/8	grunt pod świetlicą wiejską	1993	0,0867							
232	KW 27384	ujawniono z inwentury 2009-81/6	teren pod sklepem	1993	0,0788			1993	1 560,24			
233	KW 30921	81/16	tereny mieszkaniowe zabudowane- Prebud zbył prawo użytkowania wieczystego na rzecz osób fiz.	06.10.1993r	0,0462			2007	323,40			
234	KW 31505	81/18	tereny mieszkaniowe zabudowane- Prebud zbył prawo użytkowania wieczystego na rzecz osób fiz.	06.10.1993r	0,0419			2007	293,30			
235	KW 30920	81/17	tereny mieszkaniowe zabudowane- Prebud zbył prawo użytkowania wieczystego na rzecz osób fiz.	06.10.1993r	0,0474			2007	331,80			
236	KW 31835	81/9	tereny mieszkaniowe zabudowane- Prebud zbył prawo użytkowania wieczystego na rzecz osób fiz.	06.10.1993r	0,0851			2007	536,13			
237	KW 31836	81/30	tereny mieszkaniowe zabudowane - Prebud zbył prawo użytkowania wieczystego na rzecz osób fiz.	06.10.1993r	0,0576			2007	391,68			

Lp.	KW	Nr działki	Nazwa środka trwałego	Data nabycia	Wielkość	Oddane przez C-mine w dzierżawę		Oddane w użytkowanie wieczyste		Sprzedaż w 2009r		Oddane w zarząd
						Umowa dzierżawy	Wysokość czynszu	Data przekazania w użytkowanie wieczyste	Wysokość opłaty	Data sprzedaży	Cena sprzedaży	
238	KW 32461	81/12	tereny mieszkaniowe zabudowane - Prebud zbył prawo użytkowania wieczystego na rzecz osób fiz.	06.10.1993r	0,0178			2007	124,60			decyzja
239	KW 52869	ujawniono z inventury 2009- 81/37 z podz. 81/23	tereny mieszkaniowe zabudowane- Prebud zbył prawo użytkowania wieczystego na rzecz osób fiz.	1993	0,0856			2007	564,96			
240	KW 30925	81/21	tereny mieszkaniowe zabudowane- Prebud zbył prawo użytkowania wieczystego na rzecz osób fiz.	1993	0,0785			2007	572,45			
241	KW 31945	81/20	tereny mieszkaniowe zabudowane- Prebud zbył prawo użytkowania wieczystego na rzecz osób fiz.	1993	0,0948			2007	568,86			
WIERZCHACZEWO						10,9126						
RAZEM						142,7075						

W O 2009
Wiesław Włodarczyk

BUDYNKI KOMUNALNE	Opis/stan techniczny		Numer księgi wieczystej	Zmiany w stanie mienia w 2009
1 Bud.Każmierz ul.Szamotulska 20 ABCD	Jeden lokal mieszkalny, dwa lokale użytkowe i jeden garaż, siedziba GOPS i Posterunku Policji, budynek administracyjny (siedziba Urzędu Gminy). Stan techniczny dobry. Budynek wyposażony w inst.wod.-kan. oraz co	Dec.komunalizacyjna Wojewody Poznańskiego z dn.28.06.1993r. Nr GG-VII- B-7252/43/49/93	KW 20083	Wymieniono 4 grzejniki w siedzibie GOPS i drzwi wejściowe w siedzibie Posterunku Policji
2 Bud.mieszkalny Radzyny ul.Główna 36a (dawna szkoła) oraz budynek stodoły	Jeden lokal mieszkalny (niezamieszkały). Stolarka okienna w złym stanie - nadaje się do wymiany. Budynek wyposażony w instalację wodociągową, ogrzewanie piecowe. Stodoła (drewniana) jest w bardzo złym stanie.	Dec.komunalizacyjna Wojewody Poznańskiego z dn.03.04.1996r. Nr GG-VII- B-7252/43/9/96/358	KW 23410	
3 Bud.mieszkalny Radzyny ul.Główna 38, budynek gospodarczy ul.Główna 38a	Cztery lokale mieszkalne. Stan budynku: dach w niektórych miejscach przecieka, widoczne pęknięcia ścian, podłoga w jednym mieszkaniu zarwana. Mieszkania wyposażone są w instalację wodną i kanalizacyjną/ szambo. Budynek gospodarczy murowany w stanie dobrym.	Dec.komunalizacyjna Wojewody Poznańskiego z dn.10.05.1996r. Nr GG-VII- B-7252/43/32/96/1933	KW 23212	
4 Bud.mieszkalny i gospodarczy ul.Dolna 8 K- rz zmiana nazwy ulicy na ul.Gimnazjalną 6	Cztery lokale mieszkalne. Stan budynku dobry, lokale wyposażone w inst.wod.- kan. Jedno mieszkanie posiada centralne ogrzewanie na gaz, pozostałe - piece. Budynek gospodarczy murowany w stanie dobrym.	Dec.komunalizacyjna Wojewody Poznańskiego z dn.14.10.1993r. Nr GG-VII- B-7252/43/89/93	KW 20089	W jednym lokalu wykonano montaż skrzynki gazowej wraz z wykonaniem przyłącza oraz wykonano projekt wewnętrznej instalacji gazowej.
5 Bud.mieszkalny ul.Nowowiejska 1	Dwanaście lokali mieszkalnych. Budynek wyposażony w instalację wod.-kan. doprowadzoną do korytarza, w mieszkaniach nie ma doprowadzonej wody z wyjątkiem jednego mieszkania, ogrzewanie - piece. Stan: belka stropodachowa do wymiany, brak izolacji poziomej i pionowej - widoczna wilgoć w budynku. Stolarka okienna i drzwi zewnętrzne do odmalowania, potrzeba zwiększenia przekroju rur kanalizacyjnych oraz wybudowania nowego szamba i ubikacji. Likwidacja suchych ubikacji.	Dec.komunalizacyjna Wojewody Poznańskiego z dn.22.12.1992r.. Nr PK-II- 7252/43/2/92	KW 23315	
6 Bud.mieszkalny ul.Nowowiejska 21	Jeden lokal mieszkalny. Budynek wyposażony w instalację wo.- kan., ogrzewanie piecowe. Dach do remontu, istnieje potrzeba zwiększenia przekroju rur kanalizacyjnych oraz dobudowania ubikacji.	Dec.komunalizacyjna Wojewody Poznańskiego z dn.22.12.1992r.. Nr PK-II- 7252/43/2/92	KW 23315	
7 Budynek administracyjny ul.Leśna 11 Kaźmierz	Budynek warsztatowo-biurowy, budynek magazynowy. Budynek wyposażony w inst.wod.-kan.oraz w co na gaz	Dec.komunalizacyjna Wojewody Poznańskiego z dn.31.12.1991r. Nr PK-II- 7252/43/28a/91	KW 19391	Remont i przebudowa pomieszczeń biurowych, remont 2 toalet i kuchni na piętrze, wymiana okien i parapetów wewnętrznych na klatce schodowej, w kuchni i toaletach, prace malarskie, wymiana przyłącza energetycznego do budynku, remont opierzenia dachu, remont elewacji ściany szczytowej budynku wraz z dociepleniem
8 Budynek Biblioteki i Kina ul.Divorcowa Kaźmierz	Budynek w stanie dobrym, wyposażony w inst.wod.-kan., ogrzewanie gazowe (wyposażenie kotłowni:kocioł VAILLAND 97kW z oprzyrządowaniem, komin dwupłaszczowy Q250OL=17mb).	Dec.komunalizacyjna Wojewody Poznańskiego z dn.20.04.1993r. Nr GG-VII- B-7252/43/6/93 Zarząd od 01.01.2003 decyzja PZ- 02/02	KW 20094	
9 Budynek kotłowni gazowej przy ul.Prusa	Budynek o knstrukcji szkieletowej, wypełnionej murem z bloczków gazobetonowych, dach płaski kryty papą. Kubatura 721m3, pow.użytkowa 156m2. Zmodernizowana w 1996. Wyposażenie kotłowni stanowi: stacja uzdatniania wody ECO WATER SYSTEM 5192 SSFA, dwa kominy Q350OL=13mb, kocioł Viessman Bumat Simplex 345kW z palnikiem Grish 5,1 2kpl, automatyka Dekamatik M1 i M2, sterownik HK-2, pompa UP 32-BOB11/4, oprzyrządowanie	Dec.komunalizacyjna Wojewody Poznańskiego z dn.16.07.1996r. Nr GG-VII- B-7252/43/35/96/2764 Zarząd od 01.01.2003 decyzja PZ-01/02	KW 23480	
10 Budynek mieszkalny 18 rodz. K-rz ul.Żeromskiego- Prusa 5	Osiemnaście lokali mieszkalnych, szczyt budynku i stropodach ocieplone,nowa stolarka okienna. Budynek wyposażony w instalację wod.-kan., co i ciepłą wodę	Dec.komunalizacyjna Wojewody Poznańskiego z dn.16.07.1996r. Nr GG-VII- B-7252/43/35/96/2764	KW 23480	

11	Budynek mieszkalny ul.Dworcowa 10-12 K-rz	Cztery lokale mieszkalne. Budynek wyposażony w instalacje wod.-kan./szambo, piecze gazowe do c.o. i ciepłej wody w każdym mieszkaniu. Stan techniczny dobry. W dwóch mieszkaniach wskazana wymiana stolarki okiennej	Dec.komunalizacyjna Wojewody Poznańskiego z dn.19.04.1996r. Nr GG-VII-B-7252/43/16/96/358	KW 23429	
12	Ośrodek Zdrowia K-rz	Budynek oddany do użytku w 1992r. Stan techniczny dobry.	Akt Notarialny Nr - Repertorium A 4735/1997	KW 25702	Wykonano remont pomieszczeń budynku-ustawienie ścianki z profilu PCV w celu wydzielenia poczekalni na potrzeby punktu szczepień, kapitalny remont sanitariatu dla niepełnosprawnychw przyziemiu budynek. Wyremontowano dwa pomieszczenia na piętrze i przystosowanona potrzeby gabinetu zabiegowego oraz pokoju dla pielęgniarek środowiskowych (wymiana stolarki drzwiowej, roboty malarskie,płytkarskie, wykonanie wew.instalacji wod.-kan. i CO)
13	Remiza Sokolniki Małe	Budynek murowany, wyposażony w inst.wod., ogrzewanie gazowe.W 2005r.zakonserwowano dach oraz wymieniono 4 okna. Stan techniczny dobry	Dec.komunalizacyjna Wojewody Poznańskiego z dn.28.06.1993r. Nr GG-VII-B-7252/43/66/93	KW 20011	
14	Świetlica Sokolniki Małe	Budynek murowany, wyposażony w inst.wod., ogrzewanie gazowe. Stan techniczny dobry	Dec.komunalizacyjna Wojewody Poznańskiego z dn.03.04.1996r. Nr GG-VII-B-7252/43/6/96/358	KW 23421	Wymiana stolarki okiennej i drzwiowej
15	Remiza ze świetlicą Bytyń	Budynek położony na działce Nr 120/74. Stan techniczny budynku dobry, wyposażony w inst.wod.-kan. i ogrzewanie elektryczne.	Akt Notarialny Nr - Repertorium A 3228/94 z dnia 25.05.1994	KW 22948	Wyremontowano instalację elektryczną
16	Remiza ze świetlicą Gaj Wielki	Budynek położony na działce Nr 74/03. Budynek wyposażony w instalację elektryczną, kanalizacyjną i wodną. Stan dobry, kapitalny remont w 2005r.	Dec.komunalizacyjna Wojewody Poznańskiego z dn.31.12.1991r. Nr PK-II-7252/43/38/91	KW 19569	Przygotowano dokumentację na wykonanie systemu ogrzewania świetlicy
17	Remiza ze świetlicą Górszewice	Budynek murowany po remoncie. Stan techniczny dobry. Wyposażony w inst.wod.-kan., ogrzewanie gazowe. W 2005r. Zakonserwowano dach.	Dec.komunalizacyjna Wojewody Poznańskiego z dn.31.12.1991r. Nr PK-II-7252/43/24/91	KW 19383	
18	Remiza Kaźmierz	Budynek murowany, wyposażony w inst.wod.-kan., ogrzewanie gazowe. Stan techniczny dobry	Dec.komunalizacyjna Wojewody Poznańskiego z dn.31.12.1991r. Nr PK-II-7252/43/18/91	KW 19379	
19	Remiza ze świetlicą Kopanina	Budynek murowany, wyposażony w inst.wod., ogrzewany. Stan techniczny dobry, kapitalny remont (elewacja, okna, rynny) w 2005r.	Dec.komunalizacyjna Wojewody Poznańskiego z dn.29.03.1994r. Nr GG-VII-B-7252/43/6/94	KW 15340	
20	Remiza ze świetlicą Radzyny	Budynek w stanie technicznym dobrym, wyposażony w inst.wod.-kan.i co gazowe	Dec.komunalizacyjna Wojewody Poznańskiego z dn.10.05.1996r. Nr GG-VII-B-7252/43/33/96/1933	KW 23212	
21	Świetlica w Chlewiskach	Budynek w stanie technicznym bardzo dobrym, wyposażony w instalację wodną i elektryczną, ogrzewanie gazowe.	Nicodpłatne nabycie od AWRSP Akt notarialny Nr 2559/2003 z 03.06.2003	KW 48620	
22	Budynek mieszkalny ul.Dworcowa 37/2(lokal mieszkalny)	lokal mieszkalny nr 2 o łącznej pow. użytkowej 39,8 m2 położony na działce nr 1371 o pow.2383 m2 - udział w prawie użyt.wieczystego gruntu i częściach wspólnych budynku wynoszący 628/1383.Budynek w stanie technicznym złym . Lokal mieszkalny wyposażony w instalację elektryczna i wodna	Nabycie od Polskich Kolei Państwowych „Spółka Akcyjna.” akt notarialny nr 4261/2005r z dn.12.12.2005r.	KW50905	
23	Świetlica Pólko	Budynek w stanie technicznym dobrym, wyposażony w inst.wod.-kan., ogrzewanie budynku olejowe (kocioł FERROL II GNA 03 24 kW)	Dec.komunalizacyjna Wojewody Poznańskiego z dn.06.10.1993r. Nr GG-VII-B-7252/43/85/93	KW 20098	
24	Świetlica w Dolnym Polu	Budynek w stanie technicznym dobrym, wyposażony w inst. wodno-kanalizacyjną (szambo). brak ogrzewania budyńku	Akt not. Nr 4760/2004 z dn. 30.04.2004	KW 27041	Wymiana stolarki okiennej i drzwiowej
25	Toalety publiczne w Kaźmierzu	Budynek na działce nr 265/4 oddany w 2004r.Wyposażony w inst.elektryczną, wod.-kan., ogrzewanie gazowe. Stan budynku bardzo dobry.	Akt not. Nr 2784/97 z dn. 14.03.1997	KW 29205	
26	Lokal mieszkalny w Kaźmierzu przy ul. Leśnej	Lokal mieszkalny o powierzchni 52,44 m2 zlokalizowany jest w budynku 18-sto rodzinnym, na działce nr 1508/1, lokal nowy, zaadaptowany przez Zakład Usług Komunalnych	Akt not. 4332/2009 z dn. 19.05.2009.		Zakup od "REM HOUSE " sp. z o. o.

27	Chlewiska - lokal mieszkalny nr 3 i 4	Lokal mieszkalny nr 3 i 4 o powierzchni 97m ² zlokalizowany na działce nr 33/6 (udział w gruncie 970/2910). Stan lokalu bardzo zły. przeznaczony do remontu.	Akt not. Nr 2570/2008 z dnia 28.02.2008. Nabycie nieodpłatnie od. ANR.Przekazano do zasobu mieszkaniowego ZUK Kaźmierz w dniu 06.03.2008.		W lokalu nr 3 wymieniono drzwi wejściowe, zamontowano nową instalację elektryczną wraz z tablicą rozdzielczą, wykonano instalację wodociągową i ułożono instalację kanalizacyjną bez podłączenia do odpływu. W lokalu nr 4 wymieniono pion zasilający i przeniesiono licznik energii oraz wymieniono główne zabezpieczenie licznika.
28	Chlewiska - budynek gospodarczy	Budynek gospodarczy o powierzchni 36m ² , położony na działce 33/5. Zły stan techniczny.	Akt not. Nr 2570/2008 z dnia 28.02.2008. Nabycie nieodpłatnie od. ANR. Przekazano do zasobu mieszkaniowego ZUK Kaźmierz w dniu 06.03.2008.		
BUDYNKI SZKOLNE		Opis/stan techniczny		Numer księgi wieczystej	Zmiany w stanie mienia w 2009
1	Szkoła Podstawowa w Kaźmierzu	Dwa budynki dydaktyczne, łącznie 16 izb lekcyjnych, niepełnowymiarowa sala gimnastyczna, 2 sale komputerowe, blok żywieniowy, 2 kotłownie gazowe, boisko sportowe. Stan techniczny dobry	Dec.komunalizacyjna Wojewody Poznańskiego z dn.19.04.1996r. Nr GG-VII-B-7252/43/17/96/358	KW 23429	Nowe pokrycie dachowe z papy na Sali gimnastycznej
2	Szkoła Podstawowa Bytyń z oddziałem przedszkolnym	Dwa budynki dydaktyczne, łącznie 9 izb lekcyjnych, blok żywieniowy, kotłownia olejowa, boisko sportowe, plac zabaw. Stan techniczny dobry. 4 mieszkania w zarządzie ZUK w Kaźmierzu.	Dec.komunalizacyjna Wojewody Poznańskiego z dn.10.04.1996r. Nr GG-VII-B-7252/43/10/96/358 i z dn.10.04.1996r. Nr GG-VII-B-7252/43/11/96/358	KW 23428	Wymiana stolarki okiennej
3	Szkoła Podstawowa Gaj Wielki	Dwa budynki dydaktyczne, łącznie 10 izb lekcyjnych, blok żywieniowy, 1 pracownia komputerowa, kotłownia węglowa, boisko sportowe, budynek gospodarczy. Stan techniczny dobry. Wskazana wymiana stolarki okiennej w starym budynku. 2 mieszkania wyposażone w instalacje wod.-kan./szambo oraz centralne ogrzewanie w zarządzie ZUK w Kaźmierzu	Dec.komunalizacyjna Wojewody Poznańskiego z dn.19.04.1996r. Nr GG-VII-B-7252/43/13/96/358	KW 23420	
4	Szkoła Podstawowa Sokolniki Wielkie	Jeden budynek dydaktyczny, łącznie 8 izb lekcyjnych, budynek gospodarczy i ubikacje zewnętrzne - niezbędne, boisko sportowe. Stan techniczny - konieczny remont dachu i wymiana stolarki okiennej.	Dec.komunalizacyjna Wojewody Poznańskiego z dn.03.04.1996r. Nr GG-VII-B-7252/43/8/96/358	KW 23430	
5	Przedszkole Samorządowe w Kaźmierzu	Jeden budynek, 8 izb, blok żywieniowy, plac zabaw. Stan techniczny dobry - wskazana wymiana stolarki okiennej	Dec.komunalizacyjna Wojewody Poznańskiego z dn.28.04.1994r. Nr GG-VII-B-7252/43/35/36/92/94	KW 21939	
6	Gimnazjum wraz z salą gimnastyczną w Kaźmierzu	Gimnazjum o powierzchni użytkowej 4 930 m ² i kubaturz 34 342 m ³ . Obiekt posiada 12 izb lekcyjnych wraz z zapleciami, w tym laboratorium językowe z 18 kabinami i pracownię komputerową z 15 stanowiskami. Dalsze pomieszczenia to biblioteka wyposażona w komputery z dostępem do internetu, świetlica, pokój nauczycielski, szatnia oraz część administracyjna. Sala gimnastyczna obejmuje boisko o wymiarach 22 x 44 (968 m ²), trybuny na 200 miejsc siedzących, zaplecze z natryskami i toaletami, pomieszczenie trenerów oraz zaplecze magazynowe.	Protokół odbioru ostatecznego projektu Nr Z/2.30/III/3.5.1/346/04 z dnia 10 sierpnia 2006r.		
STACJA UZDATNIANIA WODY		Opis/stan techniczny	Wyposażenie	Zmiany w stanie mienia w 2009	
1	Budynek stacji uzdatniania wody znajduje się w Kaźmierzu przy ul.Poznańskiej 3 na działkach 137/9 i współpracuje z istniejącym przy ul.Jabloniowej zbiornikiem wieżowym o pojemności całkowitej 360m ³ i wysokości dyspozycyjnej zwierciadła wody warstwy wyrównawczej 26,0m n.p.t. Wydajność zgodnie z pozwoleniem wodnoprawnym wynosi 120m ³ /h (perspektywiczna wydajność stacji wynosi 150m ³ /h). Stacja po modernizacji w 2000r. jest w pełni zautomatyzowana - przekazana w trwały zarząd decyzją nr PZ-01/02 ZUK w Kaźmierzu. Stan techniczny dobry.		3 filtry ciśnieniowe TFB 100, sprężarka AB40-380-400, odstojnik popluczny, dmuchawa Kaeser BB88, chlorator LGAL 0708 NPB 300VA		

2	Budynek stacji uzdatniania wody znajduje się w Piersku na działce nr 10/15 o pow. 0,0812 ha wraz z ujęciem wody oraz z siecią wodociągową. ujęcie wody składa się z dwóch studni ujmujących z dwóch poziomów wodonośnych w wysokości 18 m 3/h. Nieodpłatnie nabycie od AWRSP 28.11.2002 r. przekazana w trwały zarząd decyzją nr PZ-01/02 ZUK w Kaźmierzu. W 2005r. nastąpiła modernizacja całej stacji. Stan techniczny bardzo dobry.	Aerator AS 10, filtr F 12, zbiornik hydrauliczny AI 2,5, sprężarka powietrza SF 2-8 SKJD, zbiornik retencyjny pneumatyki, zbiornik sprężarki powietrza A II-1,0, pompa BT 4 a 1601, szafa sterownicza SZS-1	
3	Budynek stacji uzdatniania wody znajduje się w Gaju Wielkim na działce nr 77/33 o pow. 0,3872 ha wraz z ujęciem wody, które składa się z jednej studni eksploatowanej w ramach zatwierdzonych zasobów czwartorzędowych w wysokości 23 m3/h. Nabyta nieodpłatnie od AWRSP 28.11.2002 r - przekazana w trwały zarząd decyzją nr PZ-01/02 ZUK w Kaźmierzu.	4 aeratory o średnicy 600 mm, 4 filtry ciśnieniowe o średnicy 1800 mm, sprężarka powietrza, chlorator, zbiornik wyrównawczy 3 x 100 m3, 4 pompy 80 PJM 215 z wodomierzem o 150 mm, 3 zbiorniki hydroforowe o średnicy 1800 m i pojemności 6,3 ,3	
4	Budynek stacji uzdatniania wody znajduje się w Sokolnikach Wielkich na działce nr 42/13 o pow. 0,1131 ha wraz z ujęciem wody, które składa się z dwóch studni ujmujących wodę z otworów trzeciorzędowych - miocenijskich o zatwierdzonych zasobach eksploatacyjnych 40 m 3/h (zasoby dyspozycyjne wynoszą 20 m3/h) Nabyta nieodpłatnie od AWRSP 28.11.2002 r - przekazana w trwały zarząd decyzją nr PZ-01/02 ZUK w Kaźmierzu	Aerator o śr. 1000 mm typu AS 10, 3 filtry ciśnieniowe o śr. 1200 mm, typu F 12, zbiornik hydroforowy o śr. 1200 mm, typu AI 2,5, sprężarka powietrza SF 2-8 SKJD, zbiornik retencyjny pneumatyki 40L, zbiornik sprężonego powietrza o śr. 800 mm i pojemności 1m3 typu A II - 1,0; pompa dozująca podchloryn sodowy BT 4 a 1601 z głowicą z odpowietrzeniem, szafa sterownicza SZS -1	
5	Budynek stacji uzdatniania wody znajduje się w Wierzechaczewie na działce nr 1 o pow. 0,1865 ha wraz z ujęciem wody, które składa się z dwóch studni eksploatowanych w ramach zatwierdzonych zasobów trzeciorzędowych (poziom miocenijski) w wysokości 53 m3/h (zasoby dyspozycyjne wynoszą 20 m3/h). Nabyta nieodpłatnie od AWRSP 28.11.2002 r - przekazana w trwały zarząd decyzją nr PZ-01/02 ZUK w Kaźmierzu	Aerator o śr 300 mm, filtr ciśnieniowy o śr. 900 mm, sprężarka powietrza, chlorator, 2 zbiorniki hydroforowe o śr. 900 mm i pojemności 1 m3, odzłaziacz "Magnum CV 942"	
6	Budynek stacji uzdatniania wody znajduje się w Witkowicach na działce nr 18/29 o pow. 0,2981 ha wraz z ujęciem wody, które składa się z dwóch studni ujmujących poziom czwartorzędowy, w ramach zatwierdzonych zasobów eksploatacyjnych i dyspozycyjnych w wysokości 16 m3/h. Nabyta nieodpłatnie od AWRSP 28.11.2002 r - przekazana w trwały zarząd decyzją nr PZ-01/02 ZUK w Kaźmierzu	Aerator ciśnieniowy o śr. 60 mm, filtr ciśnieniowy o śr. 1800 mm, sprężarka powietrza, chlorator, 2 zbiorniki hydroforowe o śr. 900 mm i pojemności 1,0 m3	
7	Budynek stacji uzdatniania wody znajduje się w Półku na działce nr 66/13 o pow. 0,0952 ha, natomiast ujęcie wody na działkach nr 64/1 i 64/2, w których skład wchodzi jedna studnia o głębokości 169 mb i wydajności 70,4 m3. Nabyta nieodpłatnie od ANR w dn. 05.12.2003 - zostanie przekazana w trwały zarząd	Odzłaziacz o średnicy 1200 mm - 2 szt., zbiornik hydroforowy o śr. 1,2 m i pojemności 2,5 m3 - 2 szt., układ autopmatyki sterujący pompą głębinową, chloratora i zaworów sprężonego powietrza, sprężarka tłokowa ze zbiornikiem powietrza.	
OCZYSZCZALNIA ŚCIEKÓW W KAŹMIERZU		Opis/stan techniczny	Zmiany w stanie mienia w 2009
Oczyszczalnia typu Bioblok MU-100 o przepustowości 180m3/d. Stan techniczny dobry. Przekazana w trwały zarząd decyzją nr PZ-01/02 ZUK w Kaźmierzu			
OCZYSZCZALNIA ŚCIEKÓW W WITKOWICACH	Opis/stan techniczny	Wyposażenie	Zmiany w stanie mienia w 2009
Oczyszczalnia o przepustowości 140m3/d jest nowoczesną, zautomatyzowaną oczyszczalnią posiadającą dodatkowo zbiornik o pojemności 100m3 na ścieki dowożone oraz urządzenie do workowania osadu. Przekazana w trwały zarząd decyzją nr PZ-01/02 ZUK w Kaźmierzu	reaktor biologiczny typu AH 180m3/d, agregat prądotwórczy, odwadniacz osadu typu DEAIMAD, komora zlewnicza, automatyka i sterowanie		
OCZYSZCZALNIA ŚCIEKÓW W KŁĄCZYNI	Opis/stan techniczny		Zmiany w stanie mienia w 2009
Oczyszczalnia o przepustowości 314m3/d oczyszczająca ścieki dopływające siecią kanalizacji grawitacyjnej o dl.2.536 mb i rurowciągiem tłocznym o dl.836 mb oraz ścieki dowożone samochodami asenizacyjnymi. Przekazana w trwały zarząd decyzją nr PZ-01/02 ZUK w Kaźmierzu			
SIEĆ KANALIZACJI SANITARNEJ	Opis/stan techniczny	Zmiany w stanie mienia w 2009	

<p>Na terenie gminy znajduje się sieć kanalizacji sanitarnej o długości 25.782,30 mb Wykonana z PCV i kamionki. Ogólny stan techniczny dobry. W 2005 roku wybudowano sieć kanalizacji sanitarnej w Bytyni fi 160 mm-251 mb, fi 200 mm - 416 mb, fi 315 mm - 875 mb. W 2006 r. wybudowano sieć kanalizacyjną w Kaźmierzu przy ul.Spokojnej z PCV fi 200 22 mb z 1 studzienką fi 315-425, przy ul.Poznańskiej z PCV fi 150 30 mb z 1 studzienką fi 315-425, przy ul.Radosnej z PCV fi 200 100 mbz 3 studzienkami fi 315-425</p>	<p>W roku 2009 wybudowano sieć kanalizacji sanitarnej w Kaźmierzu: - (rej. ul. Nowowiejskiej) ul. Żniwna, Siewna, Dożynkowa, Rolna PVC 200 mm – 396 m, PVC 160 mm – 50,14 mb, studzienki kanalizacyjne śr. 1000 – 3 szt., i śr. 425 – 9 szt. - ul. Poznańska PVC 200 o dl. 66 mb ze studzienkami kanalizacyjnymi 200/315 z włazami żelaznymi 3 szt.</p>
---	---

SIEĆ WODOCIĄGOWA	Opis/stan techniczny	Zmiany w stanie mienia w 2009
	<p>Na terenie gminy znajduje się sieć wodociągowa o długości 57.212 mb Sieć wykonana z stali -ocynk, azbestu i PCV. Ogólny stan sieci dobry. W 2006 r. wybudowano sieć wodociągową w Radzynie ul.Wrzosowa z PCV fi 110 400 mb z 2 hydrantami podziemnymi fi 80, w Młodasku przy ul.Polnej i Dojazdowej z PCV fi 110 190 mb z 1 hydrantem podziemnym fi 80, w Młodasku przy ul.Prostej z PCV fi 90 60 mb, w Młodasku z PCV fi 90 239 mb z 1 hydrantem podziemnym fi 80, w Kaźmierzu przy ul.Spokojnej z PCV fi 110 24 mb oraz sieć Młodasko - Bytyni z PCV fi 160 - 4213 mb, fi 110 - 1396 mb, fi 90 - 54 mb wraz z 58 przyłączami</p>	<p>W roku 2009 wybudowano sieć wodociągową w Kaźmierzu: - (rej. ul. Konopnickiej i Dolnej) w ul. Miła PVC 110 mm dl. 186 mb i hydrant nadziemny 1 szt.; - (rejon. ul. Polna – Reja) ul. Czeremchowa i Magnoliowa PVC 110 mm dl. 90mb; - (rejon ul. Szkolnej) ul. Krokusowa i Kaliowa PVC 110 mm dl. 194mb i hydrant nadziemny 2 szt. - ul. Polna i Reja PVC 110 mm dl. 663 mb i hydrant nadziemny 6 szt.; Wybudowano sieć wodociągowa w Kopaninie osiedle Przylesie PVC 110 mm dl. 469 mb i hydrant nadziemny 1 szt. oraz w Radzynie ul. Główna PVC 110 mm dl. 204 mb i hydrant nadziemny 2 szt. a także w Chrustach PVC 110 mm dl. 330 mb i hydrant nadziemny 2 szt.</p>

AUTOBUSY

Opis/stan techniczny	Zmiany w stanie mienia w 2009
Autobus szkolny Jelez typ LO90M/S Nr fabryczny SUJ09010020000313, Nr silnika 0580148575P371, rok prod.2002 nr rej.PSZ W729	
Autobus Jelez T 120, rok produkcji 1998, nr podwozia 12040W0000364, nr silnika TT980305399, nr rej.PSZ13VT	
Autobus Mercedes-Benz Sprinter 412D KA (20+8), rok produkcji 1999, nr vin WDB 904463 1P 973152, nr silnika 602980 00 303976, nr rej. PSZ59YR	

POZOSTAŁE POJAZDY, MASZyny, PRZYCZEPY, URZĄDZENIA

	Własność	Stan techniczny	Zmiany w stanie mienia w 2009
1 Beczkwóz.	ZUK Kaźmierz	dobry	
2 Cysterna wody CW 41 3000 1 na przyczepie D-46 nr podwozia 70, rok	ZUK Kaźmierz	dobry	
3 Przyczepa z beczką do wody.	ZUK Kaźmierz	dobry	
4 Ciągnik URSUS C-360 PWX 1580 nr silnika 76146, nr podwozia 6064482.	ZUK Kaźmierz	dobry	
5 Ciągnik ogrodniczy z przyczepą i plugiem śnieżnym.	ZUK Kaźmierz	dobry	
6 Rozdrabniacz Valio R-300BE .	ZUK Kaźmierz	dobry	
7 Rozsiewacz do nawozu z hamulcami 3T.	ZUK Kaźmierz	dobry	
8 Dystrybutor paliw.	ZUK Kaźmierz	dobry	
9 Zagęszczarka GMW-20 z płytą elastomerową GMW-20.	ZUK Kaźmierz	dobry	
10 bospreżarka 2 szt.	ZUK Kaźmierz	dobry	
11 yczepa ciągnikowa SANOK D-732 00 PNS 1899, nr podwozia 16993, rok produkcji 1985	ZUK Kaźmierz	dobry	
12 Przyczepa ciągnikowa SANOK D-732 00 PNS 1898, nr podwozia 16533, rok produkcji 1985	ZUK Kaźmierz	dobry	
13 Przyczepa do wody sam nr podwozia 123, rok produkcji 1986	ZUK Kaźmierz	dobry	
14 Sam.pozarniczy Żuk A-15 PWA 6496 nr s.359332, nr podw.142413 r produkcji 1973 (od 2004 r. w ZUK protokół przekazania z dn.16.02.2004r.)	ZUK Kaźmierz	dobry	Sprzedany 31.12.2008
15 Sam.cieżarowy STAR PSZ T768 (śmieciarka)	ZUK Kaźmierz	dobry	
16 Sam.cieżarowy VW Nr nadwozia WV1ZZZ7022H054623, nr silnika ABL286984, rok prod 2001, nr rej.PSZ 83HN	ZUK Kaźmierz	dobry	
17 Sam.cieżarowyJelez 325 Nr podwozia 325080032877, nr silnika 018000129, rok prod 1983	ZUK Kaźmierz	dobry	
18 Sam.NYSA 522 Nr podwozia 300851, nr silnika 868721, rok prod 1984, nr rej.PSZ M558	ZUK Kaźmierz	dobry	
19 Koparka JCB 3CX rok produkcji 2000, nr silnika AR50678U103170G, nr podwozia SLP3CXTSYE0493874. Koparka zakupiona przez Zakład Usług Komunalny w Kaźmierzu 21.12.2005r.	ZUK Kaźmierz	dobry	
20 Samochód osobowy Volkswagen Transporter 70X0D T4 D, rok produkcji 1993. nr nadwozia WV2ZZZ70ZPH127539, nr rej.PSZ09XK	ZUK Kaźmierz	dobry	
21 Ubijak WACKER BS 60-2i 280 mm	ZUK Kaźmierz	dobry	

22	Ciągnik rolniczy New Holland TD80D, rok produkcji 2007, nr rej.PSZ085V, poszerzone błotniki, trójpunktowy układ zawieszania	ZUK Kaźmierz	bardzo dobry	
23	Samochód dostawczy Renault Trafic 1.9Dc, rok produkcji 2004, nr rej.PSZ02391	ZUK Kaźmierz	dobry	
24	Samochód ciężarowy IVECO CARGO model 120 wersja E15, rok produkcji 1999, nr rej.PSZ06376 - śmieciarka	ZUK Kaźmierz	dobry	
25	Wóz asenizacyjny PN-60/4 resorowany, typ T528/5-6000L, rok produkcji 2008 r.	ZUK Kaźmierz	bardzo dobry	
26	Samochód Nysa 522, rok produkcji 1984, nr rej.PSZM558	ZUK Kaźmierz	dobry	
27	Komputerek dla inkasenta PSION WORKABOUT PRO 64/64/RS232	ZUK Kaźmierz	dobry	
28	Kosiarka białkowa VOTEX RM 1502-S	ZUK Kaźmierz	dobry	
29	Plug Kacper PU-2600 do odśnieżania	ZUK Kaźmierz	dobry	
30	Dmuchawa spalinowa 356BTX	ZUK Kaźmierz	dobry	
31	Młot pneumatyczny Makita	ZUK Kaźmierz	dobry	
32	Wykaszarka spalinowa 343R	ZUK Kaźmierz	dobry	
33	Wykaszarka spalinowa 343R	ZUK Kaźmierz	dobry	
34	Samochód pożarniczy STAR-Jelez 08 nr rej. PZF 5980 nrs.52564, nr podw. 11307 OSP Bytów	UG Kaźmierz	dobry	
35	Przycepa HL 900.40 TSA nr 26475, rok produkcji 1989 do ciągnięcia motopompy OSP Kaźmierz	UG Kaźmierz	zły	
36	Sam.pożarniczy Żuk PWA 6462 OSP Chlewiśka	UG Kaźmierz	zadawalający	Sprzedany 30.09.2008
37	Przycepa bojowa D-44 PZX 0160 OSP Górszewice	UG Kaźmierz	zły	
38	Sam.pożarniczy Żuk A156B PWA 6538 nr s.1085358, nr podw 510835 rok d 1989 OSP Radzyny	UG Kaźmierz	dobry	
39	Sam.pożarniczy Żuk A15 PWA 6500 nrs.633871, nr podw 342958 rok prod 1980 OSP Gaj Wielki	UG Kaźmierz	średni	
40	Przycepa P-PA PZX 0043 nr podwozia 2307 rok prod 1985	ZUK Kaźmierz	średni	
41	Sam.STAR-JELCZ 244 nrs 52109, nr nadwozia 11451 rok prod. 1988 PWM 9572 OSP Kaźmierz	UG Kaźmierz	dobry	
42	Sam.pożarniczy Lublin COMBI 3524, PSZM 083nr silnika 099489/01, nr nadwozia SUL35242710071963, rok prod.2001 OSP Kaźmierz. Wyposażony w agregat prądotwórczy, urządzenie hydrauliczne HOLMATRO, pilarkę i zestaw ratowniczy	UG Kaźmierz	bardzo dobry	
43	Sam.ciężarowy Lublin Żuk A07C nr podw. SUL 99711CPO570273, nr sil. 1187932, rok prod 1993, nr rej. PSZV 059 OSP Górszewice	UG Kaźmierz	dobry	
44	Samochód ciężarowy pożarniczy Ford Transit 2,5 nr rej.PSZ15GN rok produkcji 1995 OSP Chlewiśka	UG Kaźmierz	dobry	
45	Volkswagen Crafter Furgon 2,5 TDI 100 kW do przewozu osób niepełnosprawnych, rok produkcji 2008	UG Kaźmierz	bardzo dobry	
46	Kosiarka MTD GUDBROD GLX wraz z rozrzutnikiem nawozu	UG Kaźmierz	bardzo dobry	
47	Klimatyzatory Whirlpool o mocy chłodzenia 2,2 kW, 2,7 kW, 3,5 kW, 5,3 kW	UG Kaźmierz	bardzo dobry	Zakup 03.06.2009
48	Samochód dostawczy Ford Transit, rok produkcji 2008, VIN .0XXXBDFX8B67163, nr rej. PSZ 09843	ZUK Kaźmierz	bardzo dobry	Zakup 10.12.2008
49	Samochód ciężarowy asenizacyjny MAN 18-222, rok produkcji 1996, nr VIV WMAM05B404Y022184, nr rej.PSZ 14787	ZUK Kaźmierz	dobry	Zakup 15.09.2009
50	Wykaszarka spalinowa 343R - oczyszczalnia w Witkowicach	ZUK Kaźmierz	dobry	Zakup 15.12.2008
51	Wykaszarka spalinowa 343R - oczyszczalnia w Kiączynie	ZUK Kaźmierz	dobry	Zakup 15.12.2008
52	Pompa Nurt 40 PZM - oczyszczalnia w Witkowicach	ZUK Kaźmierz	dobry	Zakup 16.12.2008
53	Pompa zatapialna do cieklych zanieczyszczeń FZA	ZUK Kaźmierz	dobry	Zakup 30.11.2008
54	Drukarka laserowa HP P1505 ZUK	ZUK Kaźmierz	dobry	Zakup 31.12.2008
55	Klimatyzator 2,2 i klimatyzator 2,6+2,61 ZUK	ZUK Kaźmierz	bardzo dobry	Zakup 09.06.2009
56	Agregat prądotwórczy do prac w terenie	ZUK Kaźmierz	bardzo dobry	Zakup 17.07.2009
57	Wykaszarka spalinowa 343R	ZUK Kaźmierz	bardzo dobry	Zakup 11.08.2009
58	Wykaszarka spalinowa 343R	ZUK Kaźmierz	bardzo dobry	Zakup 21.08.2009

Województwo

Wiesław Witek