ARKUSZ 5

MAPA SYTUACYJNO WYSOKOŚCIOWA

do celów projektowych

obręb: Plechów
gmina: Kazimierza Wielka
powiat: Kazimierski

Skala 1:1000

Granice działek wniesiono na podstawie danych wektorowych i rastrowych pozyskanych z P.O.D.GiK i nie są to granice prawne oraz z operatów prawnych na terenie opracowania.

Mapę sporządzono w oparciu o materiały pozyskane z P.O.D.GiK Kazimierza Wielka uzupełnione o pomiar bezpośredni.

Nie wyklucza się istnienia w terenie innych nie wykazanych urządzeń podziemnych, które nie były zgłoszone do inwentaryzacji lub o których brak jest informacji w instytucjach branżowych

Mapę wykonał: Topo-Graf

mgr inż. Michał Drabik

GEODETA UPRAWNIONY
mgr inż. Michał Drabik
Nr upr. zawod. 19714

STAROSTA POWIATU KAZIMIERSKIEGO
Powiatowy Ośrodek Dokumentacji Geodezyjnej i Kartograficznej w Kazimierzy Wielkiej
W obszarze określonym w § 3 ust. 2 rozporządzenia Ministra Rozwoju Regionalnego i Budownictwa z dnia 2 kwietnia 2001 r. w sprawie gminy ewidencyjnej i obrębu ewidencyjnego (Dz. U. Nr 36 poz. 435) niniejsza mapa może służyć do celów projektowania.
Projektowanie na terenie objętym mapą nie powoduje konieczności jej inwentaryzacji, gdyż mapa ta zawiera treści wymagane do wykonywania prac geodezyjno-kartograficznych.
Kazimierza Wielka
08 SIE 2012
08 SIE 2012
GPI-I-7/2012
Z up. STAROSTY
mgr inż. Mirosław Oleś
Naczelnik Wydziału Geodezji, Katastru i Gospodarki Nieruchomościami

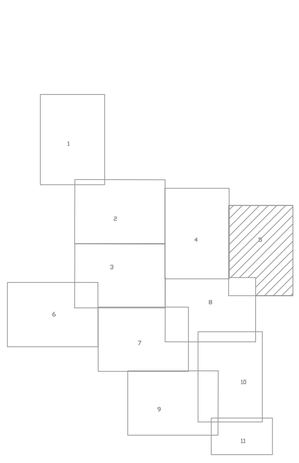


c.d. na rysunku nr 5

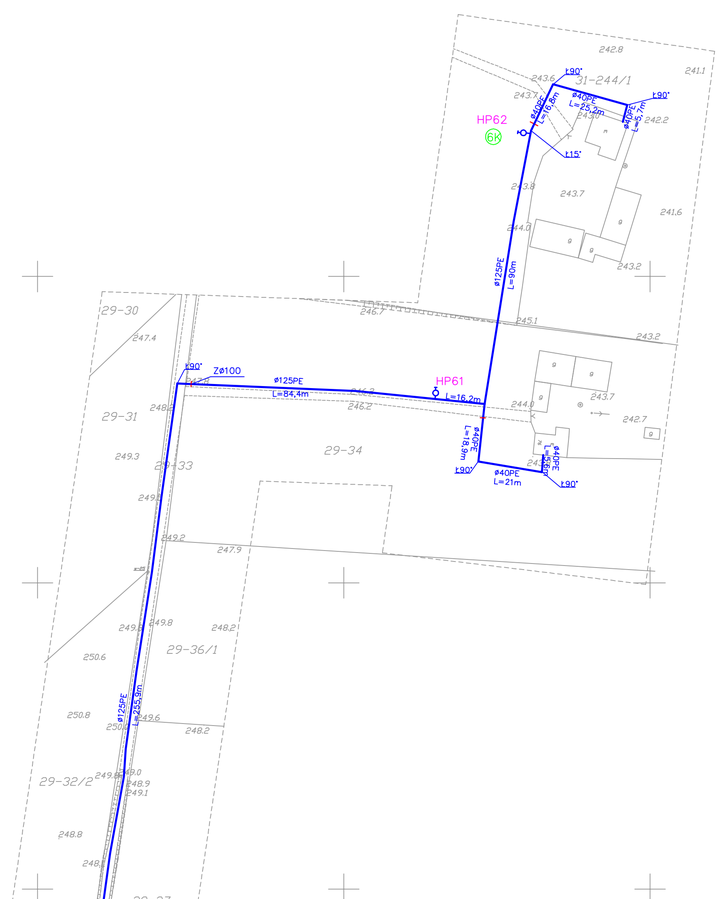





c.d. na rysunku nr 6

c.d. na rysunku nr 9

WĘZEŁ NR 6G
(BEZ SKALI)

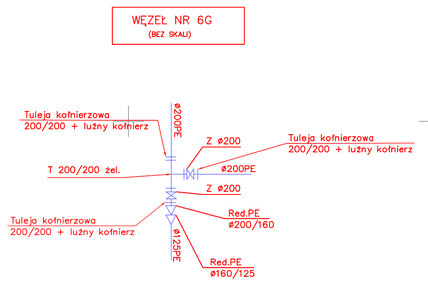


WĘZEŁ NR 6I
(BEZ SKALI)

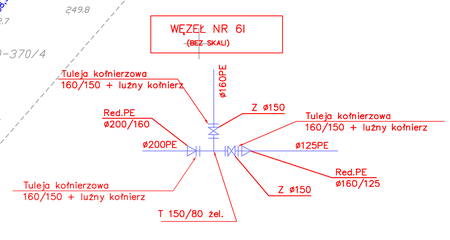


KLAUZULA POTWIERDZAJĄCA DOKONANIE UZGODNIENIA USYTUOWANIA PROJEKTOWANYCH SIECI UZBROJENIA TERENU

STAROSTWO POWIATOWE
w Kazimierzy Wielkiej
Zespół Uzgadniania Dokumentacji Projektowej
ul. Kościelna 12

Na podstawie art. 28 ust. 1 ustawy z dnia 17 maja 1989r - Prawo geodezyjne i kartograficzne (Dz. U. z 2068 r. Nr 100, poz. 1085 i Nr 120, poz. 1268) uzgodniono usytuowanie projektowanych sieci uzbrojenia terenu.

w. t. ent. k

(Wykonawca/Inwestor napędowych sieci uzbrojenia terenu)

Uzgodnienie usytuowania sieci uzbrojenia terenu dotyczy wyłącznie lokalizacji inwentaryzacji powyższej przez jednostki uprawnione do wykonania prac geodezyjnych.
W razie niezgodności realizacji uzbrojenia terenu z uzgodnionym przestawem inwestor zobowiązany jest przedłożyć mapę z wynikami pomiarów powykonawczych właściwemu organowi administracji architektoniczno - budowlanej.
Uzgodnienie usytuowania projektowanych sieci uzbrojenia terenu zachowuje ważność przez okres 3 lat od dnia wydania opinii w sprawie uzgodnienia usytuowania projektowanych sieci uzbrojenia terenu. Uzgodnienie traci ważność z przyjaciołu, o którym mowa w § 13 rozporządzenia Ministra Rozwoju Regionalnego i Budownictwa z dnia 2 kwietnia 2001 r. w sprawie geodezyjnej sieci uzbrojenia terenu oraz zespołów uzgadniania dokumentacji projektowej ( Dz. U. Nr 36 poz. 435 ).

80/2013
(wypł. opłatę)

Przewodniczący
Zespołu Uzgadniania Dokumentacji Projektowej
w Kazimierzy Wielkiej
mgr inż. Mirosław Oleś

Kazimierza Wielka 2013.11.05

projektowana sieć wodociągowa

| | | | | |
|---|---|---|---|---|
| Nazwa rysunku: PLAN ZAGOSPODAROWANIA TERENU arkusz nr 5 | | | | Nr rysunku: 6 |
| Obiekt: AKTUALIZACJA PROJEKTU SIECI WODOCIĄGOWEJ DLA SOŁECTW W GM. KAZIMIERZA WIELKA: DONATKOWICE, GORZKÓW PLECHÓW, PLECHÓWKA I ŁYCZAKÓW. | | | | Skala: 1:1000 |
| Projektował: | Specjalność: | Nr uprawnień: | Podpis: | Data: |
| mgr inż. D. ŚLIZ | INSTAL.-INŻ. | KL. – 178/90 | | 10.2013r |
| Asystował: mgr inż. Ł. JEŻEWSKI | | | | 10.2013r |
| Asystował: mgr inż. P. MAURYCY | | | | 10.2013r |
| Sprawdził: inż. L. RAUNER | INSTAL.-INŻ. | GP-III-7342/170/92 | | 10.2013r |
| Stadium: PB/PW | | | | |
| Firma: PROENCO ul. Warszawska 30/10 25-312 Kielce | | | | |