

**UCHWAŁA NR LIII/504/2014
RADY MIEJSKIEJ W KAZIMIERZY WIELKIEJ**

z dnia 7 listopada 2014 r.

w sprawie określenia przystanków komunikacyjnych na terenie Gminy Kazimierza Wielka ,warunków i zasad korzystania z tych przystanków oraz ustaleniu stawki opłaty za korzystanie z tych przystanków.

Na podstawie art. 7 ust. 1 pkt. 4, art.18 ust. 2 pkt. 15, art. 40 ust. 1 i 2 pkt. 4, art. 41 ust. 1 i art. 42 ustawy z dnia 8 marca 1990 r. o samorządzie gminnym (Dz. U. z 2013 r. poz. 594 z późn. zm.) oraz art. 15 ust. 2 i art. 16 ust. 1 i ust. 4-7 ustawy z dnia 16 grudnia 2010r. o publicznym transporcie zbiorowym (Dz. U. z 2011 Nr 5, poz. 13) uchwała się co następuje:

§ 1. Określa się przystanki komunikacyjne na terenie Gminy Kazimierza Wielka, których właścicielem lub zarządzającym jest Gmina Kazimierza Wielka zgodnie z wykazem stanowiącym załącznik nr 1 do niniejszej uchwały oraz załącznikiem graficznym nr 2.

§ 2. Określa się warunki i zasady korzystania z przystanków komunikacyjnych na terenie Gminy Kazimierza Wielka w treści stanowiącej załącznik nr 3 do niniejszej uchwały.

§ 3.


1. Korzystanie z przystanków komunikacyjnych jest odpłatne.
2. Ustala się stawkę opłaty w wysokości 0,04 zł za jedno zatrzymanie środka transportu na przystanku.
3. Pozyskane środki finansowe z w/w opłat zostaną przeznaczone na modernizację oraz utrzymanie przystanków komunikacyjnych w należyтым porządku.

§ 4. Uchyla się Uchwałę Nr XXX/286/2013 Rady Miejskiej w Kazimierzy Wielkiej z dnia 26 lutego 2013r. w sprawie określenia przystanków komunikacyjnych na terenie Gminy Kazimierza Wielka ,warunków i zasad korzystania z tych przystanków oraz ustaleniu stawki opłaty za korzystanie z tych przystanków.

§ 5. Wykonanie uchwały powierza się Burmistrzowi Miasta i Gminy.

§ 6. Uchwała podlega ogłoszeniu w Dzienniku Urzędowym Województwa Świętokrzyskiego i wchodzi w życie po upływie 14 dni od dnia ogłoszenia, nie wcześniej jednak niż z dniem 1 stycznia 2015 roku.

Przewodniczący Rady
Miejskiej


Andrzej Kuliś

Wykaz przystanków komunikacyjnych na terenie gminy
Kazimierza Wielka

L.p.	Nazwa Przystanku
1	Boronice / 0532 / (remiza) / 01
2	Boronice / 0532 / (remiza) / 02
3	Boronice / 0535 / 01
4	Boronice / 0535 / 02
5	Boronice / 776 (las) / 01
6	Boronice / 776 / 02
7	Boronice / 776 / 03
8	Boronice / 776 / 04
9	Boronice / dg / 01
10	Boronice / dg / 02
11	Broniszów / 776 / 01
12	Broniszów / 776 (las) / 02
13	Broniszów / 776 / 03
14	Broniszów / 776 / 04
15	Chruszczyna Mała / 0538 / 01
16	Chruszczyna Mała / 0538 / 02
17	Chruszczyna Wielka / 0530 (figurka) / 01
18	Chruszczyna Wielka / 0530 (skrz. dg) / 02
19	Chruszczyna Wielka / 0530 / 03
20	Chruszczyna Wielka / 0530 (figurka) / 04
21	Cło / 0546 / 01
22	Cło / 0546 / 02
23	Cło / 0546 / 03
24	Cło / 0546 / 04
25	Cudzynowice / 768 / 01
26	Cudzynowice / 768 / 02
27	Cudzynowice / 768 / 03
28	Cudzynowice / 768 / 04
29	Dalechowice / 0538 (skrz. dg) / 01
30	Dalechowice / 0538 (skrz. dg) / 02
31	Dalechowice / 329001 (remiza) / 01
32	Dalechowice / 329001 (remiza) / 02
33	Dalechowice / 329002 (tartak) / 01
34	Dalechowice / 329002 (tartak) / 02
35	Donatkowice / 0531 / 01
36	Donatkowice / 0531 / 02

37	Donatkowice / 0539 / 01
38	Donatkowice / 0539 / 02
39	Donatkowice / 0539 / 03
40	Donatkowice / 0539 / 04
41	Donatkowice / 0539 / 05
42	Donatkowice / 0539 / 06
43	Donosy / 776 / 01
44	Donosy / 776 (staw) / 02
45	Donosy / 776 / 03
46	Donosy / 776 / 04
47	Gabułów / 0534 / 01
48	Gabułów / 0534 / 02
49	Gabułów / 776 / 01
50	Gabułów / 776 / 02
51	Gabułów / 776 / 03
52	Gabułów / 776 (remiza) / 04
53	Głuchów / 0505 / 01
54	Głuchów / 0505 / 02
55	Głuchów / 0505 / 03
56	Głuchów / 0505 / 04
57	Głuchów / 0505 / 05
58	Głuchów / 0505 / 06
59	Gorzków / 0531 (szkoła) / 01
60	Gorzków / 0531 (szkoła) / 02
61	Góry Sieradzkie / 0537 (remiza) / 02
62	Góry Sieradzkie / 0537 / 04
63	Góry Sieradzkie / 0537 (remiza) / 01
64	Góry Sieradzkie / 0537 / 03
65	Gunów-Kolonia / 0509 / 01
66	Gunów-Kolonia / 0509 / 02
67	Gunów-Kolonia / 0543 / 01
68	Gunów- Kolonia / 0543 / 02
69	Gunów-Wilków / 0543 (skrz. dg) / 01
70	Gunów-Wilków / 0543 / 02
71	Gunów-Wilków / 0543 / 03
72	Gunów-Wilków / 0543 / 04
73	Gunów-Wilków / 0543 / 05
74	Gunów-Wilków / 0543 / 06
75	Hołodwiec / 0536 (sklep) / 01
76	Hołodwiec / 0536 (sklep) / 02
77	Hołodwiec / 0536 / 03
78	Hołodwiec / 0536 / 04
79	Jakuszowice / 0536 / 01
80	Jakuszowice / 0536 / 02
81	Jakuszowice / 776 / 01
82	Jakuszowice / 776 / 02
83	Kamieńczyce / 776 / 01

84	Kamieńczyce / 776 / 02
85	Kamyszów / 0529 / 01
86	Kamyszów / 0529 / 02
87	Kamyszów / 0529 / 03
88	Kamyszów / 0529 / 04
89	Kazimierza Wielka / ul. T. Kościuszki (basen) / 01
90	Kazimierza Mała / 0546 / 01
91	Kazimierza Mała / 0546 (sklep) / 02
92	Kazimierza Mała / 0546 (sklep) / 03
93	Kazimierza Mała / 0546 / 04
94	Kazimierza Mała / 0546 / 05
95	Kazimierza Mała / 0546 / 06
96	Kazimierza Wielka / ul. Armii Krajowej (dworzec PKS) / 01
97	Kazimierza Wielka / ul. Kolejowa / 02
98	Kazimierza Wielka / ul. Koszycka (cmentarz) / 02
99	Kazimierza Wielka / ul. Okrężna (Rynek) / 01
100	Kazimierza Wielka / ul. Partyzantów / 01
101	Kazimierza Wielka / ul. Partyzantów / 02
102	Kazimierza Wielka / ul. Sienkiewicza (cmentarz) / 01
103	Kazimierza Wielka / ul. Sienkiewicza (cmentarz) / 02
104	Kazimierza Wielka / ul. Kolejowa / 01
105	Kazimierza Wielka / ul. Koszycka (cmentarz) / 01
106	Kazimierza Wielka / ul. Piłsudskiego / 01
107	Kazimierza Wielka / ul. Piłsudskiego / 02
108	Krzyszkowice / 0538 / 01
109	Krzyszkowice / 0538 / 02
110	Krzyszkowice / 0538 / 03
111	Krzyszkowice / 0538 / 04
112	Krzyszkowice / 0539 / 01
113	Krzyszkowice / 0539 / 02
114	Lekszyce / 0532 / 01
115	Lekszyce / 0532 / 02
116	Łękawa / 0530 (skrz.) / 01
117	Łękawa / 0530 (skrz.) / 02
118	Łękawa / 0530 (sklep) / 03
119	Łękawa / 0530 (sklep) / 04
120	Łękawa / 0530 (staw) / 05
121	Łękawa / 0530 (staw) / 06
122	Łękawa / 0540 / 01
123	Łękawa / 0540 / 02
124	Łyczaków / 0531 / 01
125	Łyczaków / 0531 / 02
126	Łyczaków / 0531 / 03
127	Łyczaków / 0531 (sklep) / 04
128	Marcinkowice / 0530 / 01
129	Marcinkowice / 0530 / 02
130	Marcinkowice / 0530 (Budynek Nafty) / 03

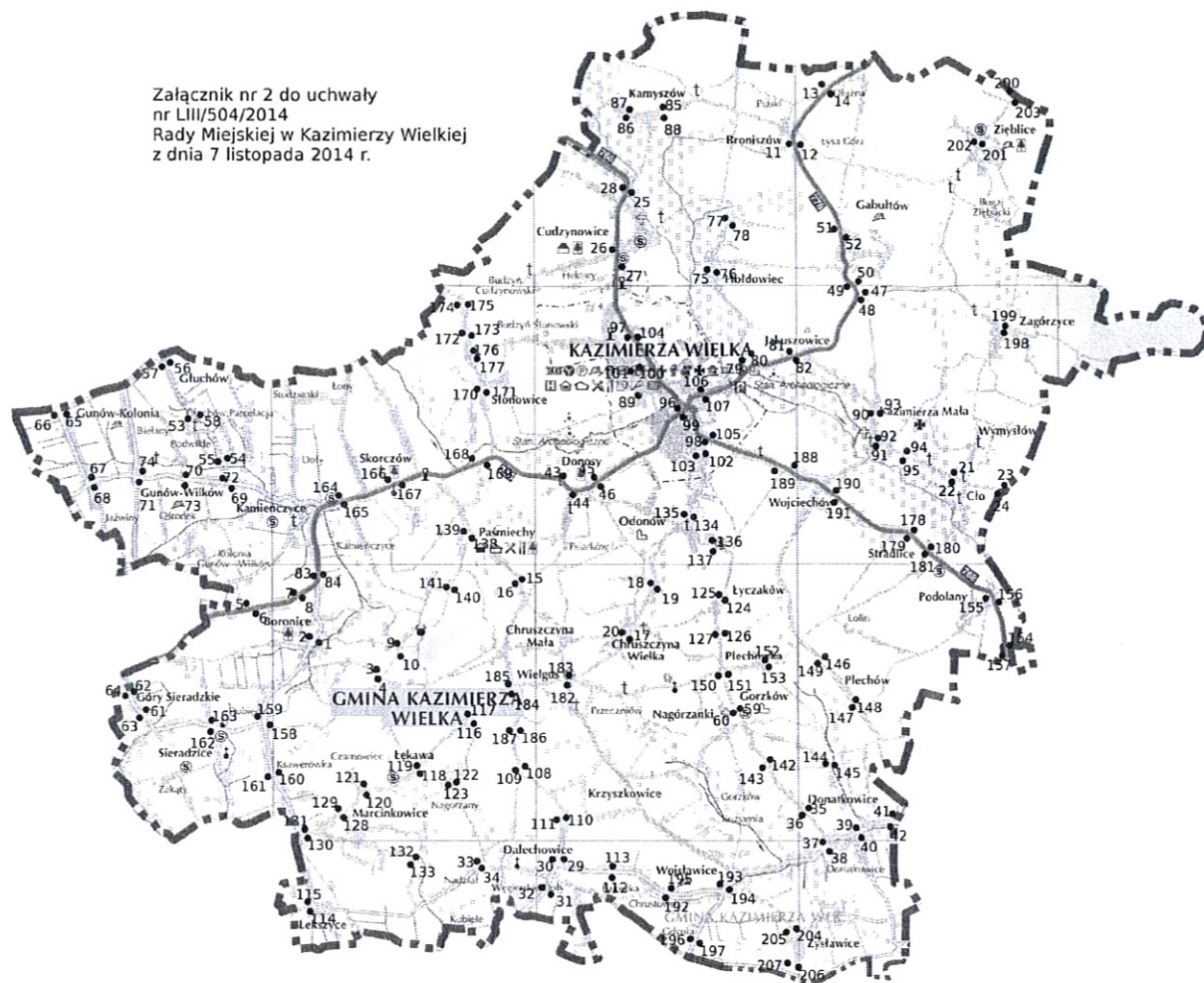
131	Marcinkowice / 0530 (Budynek Nafty) / 04
132	Marcinkowice / 329003 / 01
133	Marcinkowice / 329003 / 02
134	Odonów / 0530 (Ceramika Budowlana) / 01
135	Odonów / 0530 (Ceramika Budowlana) / 02
136	Odonów / 0531 (szkoła) / 01
137	Odonów / 0531 (szkoła) / 02
138	Paśmiechy / dg / 01
139	Paśmiechy / dg / 02
140	Paśmiechy / dg / 03
141	Paśmiechy / dg / 04
142	Plechów / 0531 (skrz.) / 01
143	Plechów / 0531 (skrz.) / 02
144	Plechów / 329009 / 01
145	Plechów / 329009 / 02
146	Plechów / 329019 / 01
147	Plechów / 329019 / 02
148	Plechów / 329019 / 03
149	Plechów / 329019 / 04
150	Plechówka / 0531 (skrz. dg) / 01
151	Plechówka / 0534 (skrz. dg) / 02
152	Plechówka / 0534 (skrz.) / 03
153	Plechówka / 0534 / 04
154	Podolany / 768 / 01
155	Podolany / 768 / 02
156	Podolany / 768 / 03
157	Podolany / 768 / 04
158	Sieradzice / 0532 / 01
159	Sieradzice / 0532 / 02
160	Sieradzice / 0532 / 03
161	Sieradzice / 0532 (dawny hotel Robotniczy) / 04
162	Sieradzice / 0537 (skrz. szkoła) / 01
163	Sieradzice / 0537 (skrz. szkoła) / 02
164	Skorczów / 776 / 01
165	Skorczów / 776 / 02
166	Skorczów / 776 (kościół) / 03
167	Skorczów / 776 (remiza) / 04
168	Skorczów / 776 / 05
169	Skorczów / 776 / 06
170	Słonowice / 0518 (sklep) / 01
171	Słonowice / 0518 (sklep) / 02
172	Słonowice / 0518 / 03
173	Słonowice / 0518 / 04
174	Słonowice / 0518 / 05
175	Słonowice / 0518 / 06
176	Słonowice / 0528 / 01
177	Słonowice / 0528 / 02

178	Stradlice / 768 (stara mleczarnia) / 01
179	Stradlice / 768 (stara mleczarnia) / 02
180	Stradlice / 768 (świetlica wiejska) / 03
181	Stradlice / 768 (świetlica wiejska) / 04
182	Wielgus / 0530 (szkoła) / 01
183	Wielgus / 0530 (szkoła) / 02
184	Wielgus / 0530 (skrz.) / 03
185	Wielgus / 0530 (skrz.) / 04
186	Wielgus / 0538 / 01
187	Wielgus / 0538 / 02
188	Wojciechów / 768 / 01
189	Wojciechów / 768 / 02
190	Wojciechów / 768 / 03
191	Wojciechów / 768 / 04
192	Wojśławice / 0539 / 01
193	Wojśławice / 0539 / 02
194	Wojśławice / 0539 / 03
195	Wojśławice / 0539 / 04
196	Wojśławice / 329012 (gr. woj.) / 01
197	Wojśławice / 329012 (gr. woj.) / 02
198	Zagórzyce / 0534 (staw) / 01
199	Zagórzyce / 0534 / 02
200	Zięblice / 0523 / 02
201	Zięblice / 0542 / 01
202	Zięblice / 0542 (świetlica wiejska) / 02
203	Zięblice / 0542 / 03
204	Zysławice / 329014 / 01
205	Zysławice / 329014 / 02
206	Zysławice / 329014 / 03
207	Zysławice / 329014 / 04

PRZEWODNICZĄCY
RADY MIEJSKIEJ


Andrzej Kuliś

Załącznik nr 2 do uchwały
nr LIII/504/2014
Rady Miejskiej w Kazimierzy Wielkiej
z dnia 7 listopada 2014 r.




PRZEWODNICZĄCY
RADY MIEJSKIEJ

Andrzej Kuliś
Andrzej Kuliś

Warunki i zasady korzystania z przystanków komunikacyjnych na terenie gminy Kazimierza Wielka.

1. Z przystanków komunikacyjnych na terenie Gminy Kazimierza Wielka, które stanowią własność Gminy Kazimierza Wielka lub są przez nią zarządzane, zwane dalej "przystankami" przewoźnicy mogą korzystać zgodnie z niniejszymi warunkami i zasadami.
2. Do wniosku o uzgodnienie zasad korzystania z przystanków przez przewoźnika należy dołączyć:
 - 1) proponowany rozkład jazdy, uwzględniający przystanki, godziny odjazdów środków transportowych, długość linii komunikacyjnej, podaną w kilometrach i odległości między przystankami,
 - 2) wykaz obsługiwanych przystanków ze wskazaniem ich numerów i nazw,
 - 3) mapę z zaznaczoną linią komunikacyjną i przystankami.
3. Gmina Kazimierza Wielka wydaje uzgodnienie w formie pisemnej. Okres ważności uzgodnienia wynosi 12 miesięcy.
4. Po uzyskaniu zezwolenia na wykonywanie regularnych przewozów osób w krajowym transporcie drogowym Przewoźnik przed rozpoczęciem korzystania z przystanków zobowiązany jest złożyć wniosek o zawarcie umowy na korzystanie z przystanków.
5. Do wniosku o zawarcie umowy z Gminą Kazimierza Wielka na korzystanie z przystanków należy dołączyć kserokopię zezwolenia na wykonywanie regularnych przewozów osób w krajowym transporcie drogowym i kserokopię obowiązującego rozkładu jazdy poświadczone za zgodność z oryginałem.
6. Umowę zawiera się na okres ważności zezwolenia na wykonywanie regularnych przewozów osób w krajowym transporcie drogowym. Umowa określa w szczególności:
 - 1) ilość zatrzymań środka transportu na przystankach,
 - 2) wykaz obsługiwanych przystanków według rozkładu jazdy,
 - 3) harmonogram płatności,
 - 4) termin płatności.
7. Korzystanie z przystanków jest odpłatne. Stawkę opłaty za jedno zatrzymanie środka transportu określa Rada Miejska w Kazimierzy Wielkiej.
8. Z przystanków należy korzystać zgodnie z przepisami zawartymi w ustawie z dnia 20 czerwca 1997 r Prawo o ruchu drogowym (Dz. U. z 2005 r. Nr 108, poz. 908 z późn. zm.).
9. Na przystankach przelotowych (nie posiadających pętli końcowych) możliwe jest zatrzymywanie się tylko na czas wsiadania lub wysiadania pasażerów bez możliwości parkowania i oczekiwania na kurs.
10. Zatrzymywanie się na przystankach powinno odbywać się zgodnie z aktualnym rozkładem jazdy.
11. Przewoźnik zobowiązany jest do wywieszania aktualnych rozkładów jazdy na przystankach.
12. Ewentualne wywieszenie innych informacji dla pasażerów musi być uzgodnione z Gminą Kazimierza Wielka.
13. Zabrania się ustawienia dodatkowych słupków w celu rozwieszania rozkładów jazdy.
14. Rozkład jazdy może być umieszczony wyłącznie w miejscach do tego przeznaczonych, to jest na słupku pod znakiem D-15 lub na wiacie przystankowej.

PRZEWODNICZĄCY
RADY MIEJSKIEJ

Arkadiusz Kula