




MAPA EWIDENCJI GRUNTÓW
Obręb: Słonowice
Gmina: Kazimierza Wielka
skala 1 : 2500

Koniec remontowanego odcinka drogi - km 0+725:

LEGENDA:

-  Granica pasa drogowego
-  Jezdnia przebudowywanej drogi

TEMAT: Remont drogi gminnej w miejscowości Słonowice, odc. od km 0+000 do km 0+725, na dł. 725mb.			DATA 07-2012r.	
INWESTOR: GMINA KAZIMIERZA WIELKA.			RYŚ. NR. - 2	
PROJEKT ZAGOSPODAROWANIA TERENU		SKALA 1 : 2500	NR. UPR.	PODPIS:
PROJEKTOWAŁ:	mgr inż. Roman Suchoń	KL-520/94		

Początek remontowanego odcinka drogi - km 0+000: