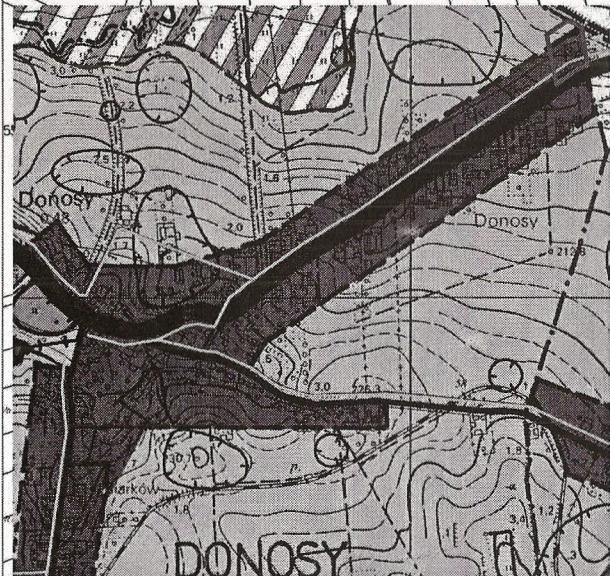


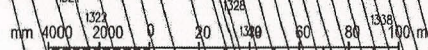
WYRYS ZE STUDIUM... SKALA 1:10 000



ZAŁĄCZNIK NR 1 DO UCHWAŁY NR XXVII/174/2012 RADY MIEJSKIEJ W KAZIMIERZY WIELKIEJ Z DNIA 29.02.2012 ROKU

ZMIANA NR 1 MIEJSCOWEGO PLANU ZAGOSPODAROWANIA PRZESTRZENNEGO CZĘŚCI SOŁECTWA DONOSY, NA OBSZARZE GMINY KAZIMIERZA WIELKA

SKALA 1:2 000



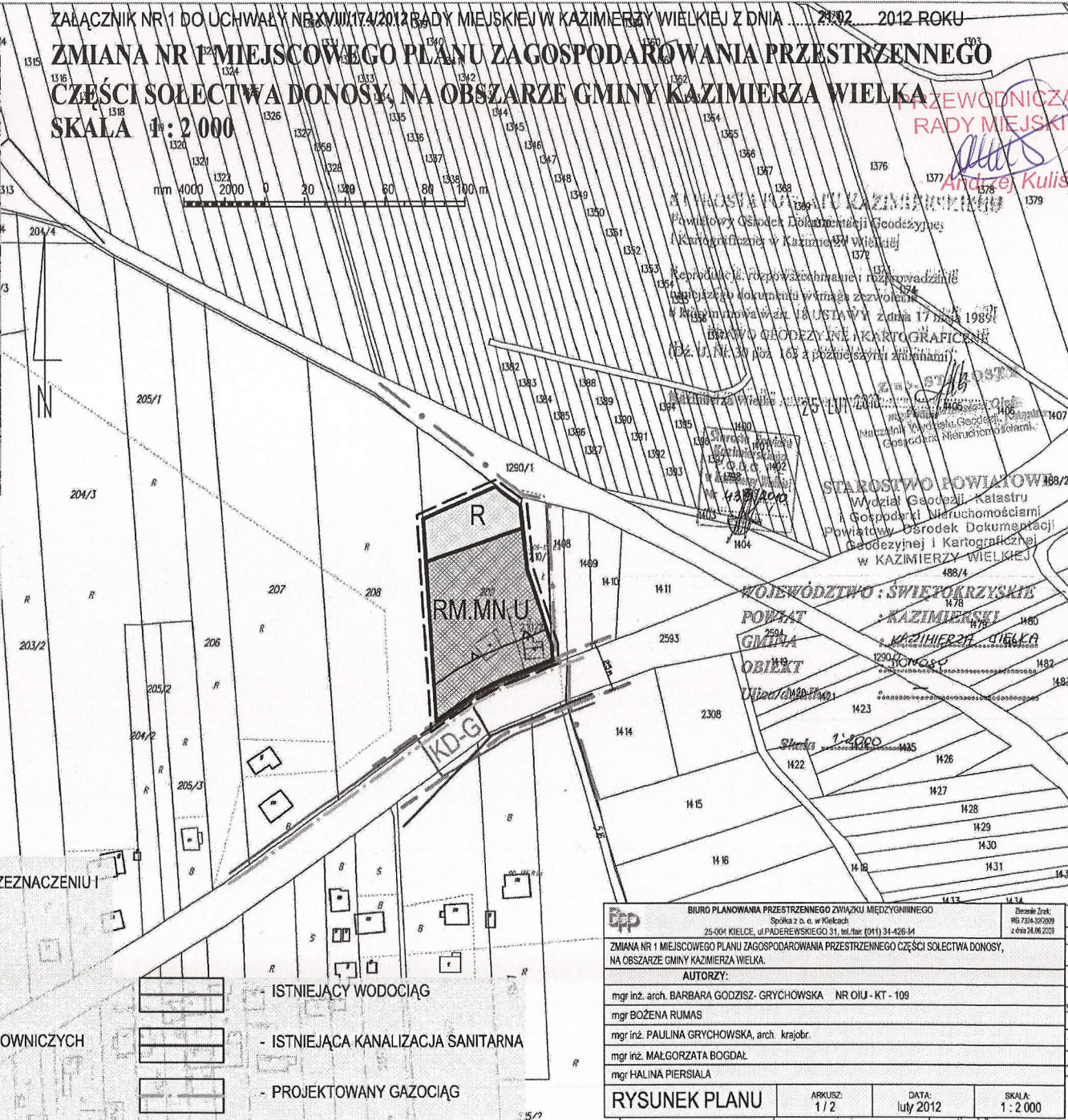
KAZEWODNICZĄCY RADY MIEJSKIEJ
Andrzej Kuliś

LEGENDA DO STUDIUM:

- GRANICA ZMIANY PLANU
- OBSZARY ZABUDOWY WIELOFUNKCYJNEJ W TYM DROBNYCH USŁUG
- OBSZARY ROLNICZEJ PRZESTRZENI PRODUKCYJNEJ CHRONIONE PRZED ZMIANĄ SPOSOBU UŻYTKOWANIA

LEGENDA:

- GRANICA TERENU OBJĘTEGO PLANEM
- GRANICA ADMINISTRACYJNA SOŁECTWA
- LINIA ROZGRANICZAJĄCA TERENY O RÓŻNYM PRZEZNACZENIU I RÓŻNYCH ZASADACH ZAGOSPODAROWANIA
- NIENAPRZECZALNA LINIA ZABUDOWY DLA BUDYNKÓW MIESZKALNYCH
- RM.MN.U - TERENY ZABUDOWY WIELOFUNKCYJNEJ
- R - TERENY UPRAW ROLNYCH, OGRODNICZYCH I SADOWNICZYCH
- KD-G - TERENY DRÓG PUBLICZNYCH KLASY GŁÓWNEJ
- ISTNIEJĄCY WODOCIĄG
- ISTNIEJĄCA KANALIZACJA SANITARNĄ
- PROJEKTOWANY GAZOCIĄG



W KAZIMIERZY WIELKIEJ
 Powiatowy Ośrodek Dokumentacji Geodezyjnej i Kartograficznej w Kazimierzy Wielkiej
 Reprodukcja, rozpowszechnianie i rozpraszanie niniejszego dokumentu w urzędach zezwolone
 w Warszawie dnia 18 LUTEGO z dnia 17 maja 1989 r.
 BIPRWO GEODEZYJNE I KARTOGRAFICZNE
 (Dz. Urz. Nr 30 poz. 165 z późniejszymi zmianami)

Kazimierz Wielki, 29 LUTEGO 2012 r.
 Starostwo Powiatowe w Kazimierzy Wielkiej
 Wydział Geodezji, Katastru i Gospodarki Nieruchomościami
 Powiatowy Ośrodek Dokumentacji Geodezyjnej i Kartograficznej w KAZIMIERZY WIELKIEJ

WOJEWÓDZTWO : SWIĘTOKRZYSKIE
 POWIAT : KAZIMIERZSKI
 GMINA : KAZIMIERZA WIELKA
 OBIEKT : ...

BIURO PLANOWANIA PRZESTRZENNEGO ZWIĄZKU MIĘDZYGMINNEGO Spółka z o.o. w Kielcach 25-004 KIELCE, ul. FADEREWSKIEGO 31, tel./fax (041) 34-426-34		Działanie Druk: 103 724-07009 z dnia 24.06.2009	
ZMIANA NR 1 MIEJSCOWEGO PLANU ZAGOSPODAROWANIA PRZESTRZENNEGO CZĘŚCI SOŁECTWA DONOSY, NA OBSZARZE GMINY KAZIMIERZA WIELKA.			
AUTORYZY: mgr inż. arch. BARBARA GODZISZ-GRYCHOWSKA NR OIUJ-KT-109 mgr BOŻENA RUMAS mgr inż. PAULINA GRYCHOWSKA, arch. krajobr. mgr inż. MAŁGORZATA BOGDAŁ mgr HALINA PIERSIALA			
RYSunEK PLANU	ARKUSZ: 1 / 2	DATA: luty 2012	SKALA: 1 : 2 000