





LEGENDA:

-  - PROJEKTOWANY WODODÓG
-  - OBSZAR PODWYŻSZONEGO CIŚNIENIA
-  - STUDIENKA ODWODNIENIOWA
-  - ODPOWIETZNIENIE

Obiekt : w. SIERADZICE.
Gmina : Kazimierz Wielki.
Powiat : Kazimierzowski.
Wojew : świętokrzyskie.

MAPA DO CELÓW PROJEKTOWYCH
 skala 1:1000.
Granice działek przyjęte z ewidencji gminnej
Mapa : 163. 234. 222. Zakres : A-8.

Nazwa projektu: Plan zagospodarowania terenu				Nr rysunku: 82
nr ark.: nr 163.234.222				
Opis: Projekt sieci wodociągowej dla sołectw Najgrzanka, Zysławie, Wojsławice, Dąbrówko, Krzyżkowo, Ciuszczyzna Mała, Ciuszczyzna Wielka, Łęka, Wielgus, Sieradzie, Góry Sieradzie, Boronice, Pałeczki gm. Kazimierz Wielki.				
Projektant:	Sprzedaż:	Nr. upr.:	Podpis:	Data:
				12.2007r.
Miejscowość projektu:				
Sposób:				12.2007r.

PROJEKTOWANO: **STEFAN KASPIK INŻYNIER**
 ul. Głęboka 11, 26-400 KAZIMIERZ WIELKI
 tel. 41 522 07 57, 41 522 07 58
 fax 41 522 07 57, 41 522 07 58
 NIP 527 173 80 25, REGON 142565044


STANOWIĄCZKA POWIATU KAZIMIERZOWSKO
 Powiatowy Urząd Rejonowy w Kazimierzu Wielkim
 ul. Kołłątaja 12
 26-400 Kazimierz Wielki
 12.12.2007r.

Rozpracowano: **28.11.2006.**
 Zakreślono: **22.11.2007.**

KLAUZULA POTWIERDZAJĄCA DOKOŃCZENIE URZĄDOWANIA
PROJEKTOWANIA I SIECI WZROSTAJĄCEGO TERENU

STAROSTWO POWIATOWE
 Zespół Urzędniczy ds. Inżynierii Projektowej
 ul. Kołłątaja 12
 26-400 Kazimierz Wielki

Na podstawie art. 28, pkt. 1, ustawy z dnia 17 maja 1986r. - Prawo spracownicze i samostanowienia
 Uprawnienie do wykonywania czynności inżynierskich w zakresie projektowania i nadzoru nad
 budownictwem uzyskał: **mgr inż. Stefan Kasplik**
 Nr uprawnień: **12.12.2007**
 Wzrostający zakres: **12.12.2007**



174
 B
 231

A. Gn. Kazimierz Wielki woj. świętokrzyskie
 B. woj. krakowski

WOJEWÓDZKI URZĄD
 W KAZIMIERZU WIELKIM
 ul. Głęboka 11
 26-400 Kazimierz Wielki
 tel. 41 522 07 57, 41 522 07 58
 fax 41 522 07 57, 41 522 07 58
 NIP 527 173 80 25, REGON 142565044
 12.12.2007r.