









KAZIMIERZA WIELKA
STRADLICE
163.241.253

A:1000

LEGENDA: do rys.nr 2 i 3

-  - istn. stacja transf.napowietrzna
-  - istn. przewód izolowany LNN siłowy (RZE Miechów)
-  - istn. przewód goły LNN siłowy (RZE Miechów)
-  - proj. przewód izolowany AsXSn 2x25 mm² ośw. jednofazowy na istn. podbudowie energetycznej (na Koszt Gminy Kazimierza Wielka)
-  - proj. oprawa oświetleniowa (na Koszt Gminy Kazimierza Wielka)
-  - istn. oprawa oświetleniowa
-  - istn. słup żelbetowy (RZE Miechów)
-  - proj. ochronnik (na Koszt Gminy Kazimierza Wielka)

Projektował	inż. Zbigniew Oleksiak	Nr upr. projektowych	Data	Podziałka	Nr rysunku
		KL 619/94	styczeń 2010 r.	1:1000	2
Tytuł dokumentacji: „Projekt budowlano-wykonawczy rozbudowy oświetlenia drogowego w m. STRADLICE – Gm. Kazimierza Wielka”					
Tytuł rysunku: Projekt zagospodarowania terenu- cz.1					

Ochrona Przeciwporażeniowa
NN-Samoczynne wyłączenie zasilania
Układ sieciowy TT

SPRZEDAŻA POWIATU KAZIMIERSKIEGO
Działający Geodeta Dokumentacji Geodezyjnej i Kartograficznej w Kazimierzu Wielkim
Pozwala na zgodność niniejszej mapy i opisanego w niej stanu faktycznego z stanem rzeczywistym.
W dniu 20.06.09
Izba Geodetów w Warszawie
Wniosek mapy nie może służyć do celów projektowych.
02.11.2009

