

**SYTUACJA
SKALA 1:500**

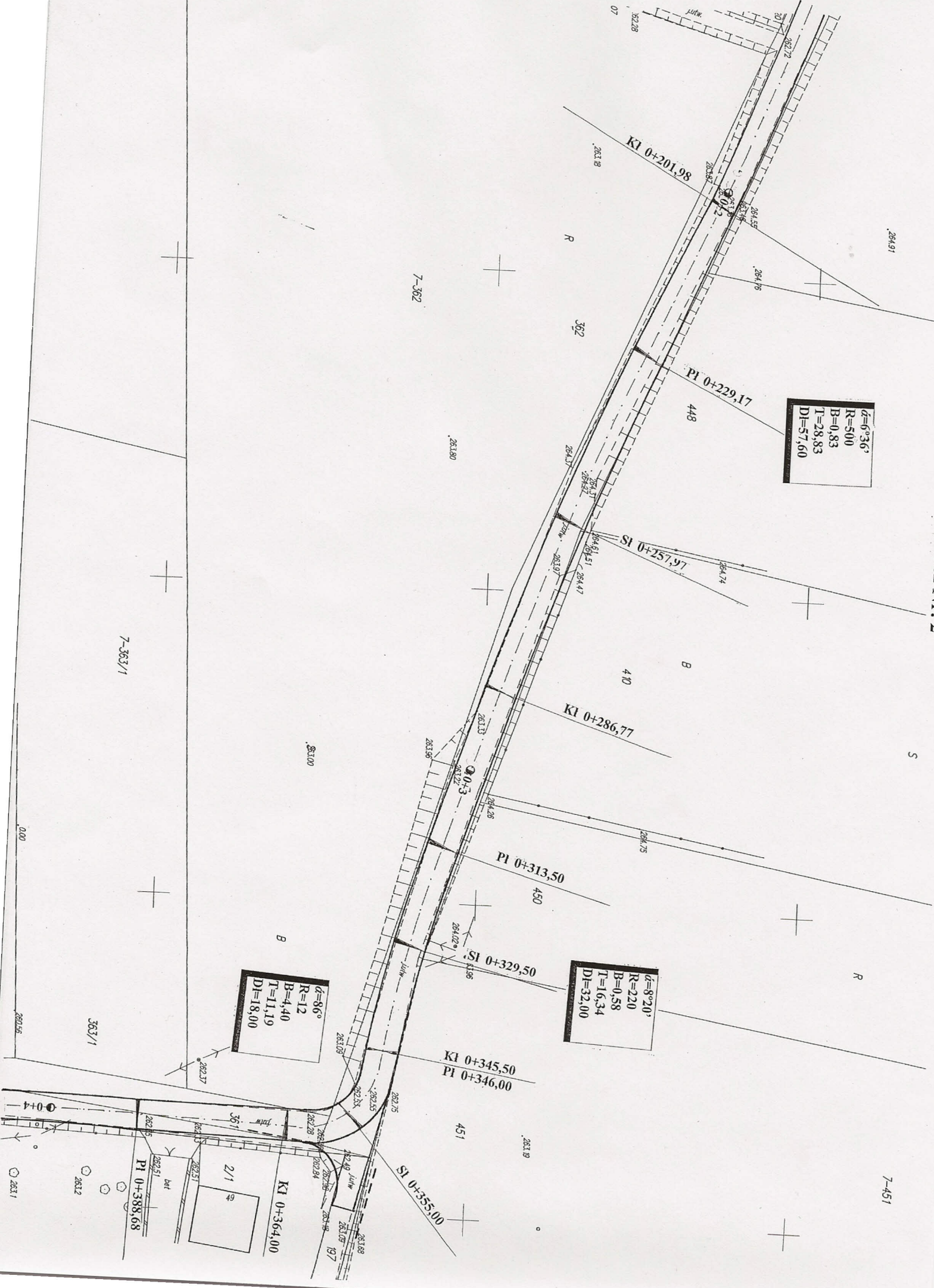
$\alpha=100^\circ$
R=10
B=5,56
T=11,92

$\alpha=86^\circ$
R=15
B=5,50
T=13,98

$\alpha=9^\circ$
R=700
B=2,16
T=55,09
Dl=109,96

OBIEKT	Przebudowy drogi gminnej Dalechowice - Koczanów dł. odcinka 1,545 km, położonej na terenie gminy Kazimierza Wielka, odcinek od km 0+000 do km 1+545	Skala 1:500
INWESTOR	Miasto i Gmina w Kazimierzy Wielkiej	
NAZWA RYSUNKU	Sytuacja	
PROJEKTANT	Czapczyński Ryszard WZDP-81/D/66	

Ryszard Czapczyński
Nr 12/19/06
ul. Barwczaków 12/19/06
28-509 Kazimierza Wielka



0.00 260.56

263.2

263.1

0+4

261.83

261.96

262.47

263.47

SI 0+429,00

$\alpha=17^{\circ}30'$
R=280
B=2,93
T=40,60
DI=80,64

260.31

364/3

262.00

262.06

262.11

262.80

263.1

263.25

2/KI 0+469,32

Arkusz Nr. 3

262.35

365/1

262.78

262.77

262.85

0+5

3/1

263.54

263.8

g

⊙

3/2

264.0

50

g

PI 0+529,87

264.3

263.8

$\alpha=2^{\circ}10'$
R=800
B=0,14
T=15,13
DI=30,26

g g

263.33

264.0

SI 0+545,00

263.88

263.93

367

KI 0+560,13

p.w.

264.3

366

S

264.0 B II

264.0

264.0

263.97

263.93

263.81

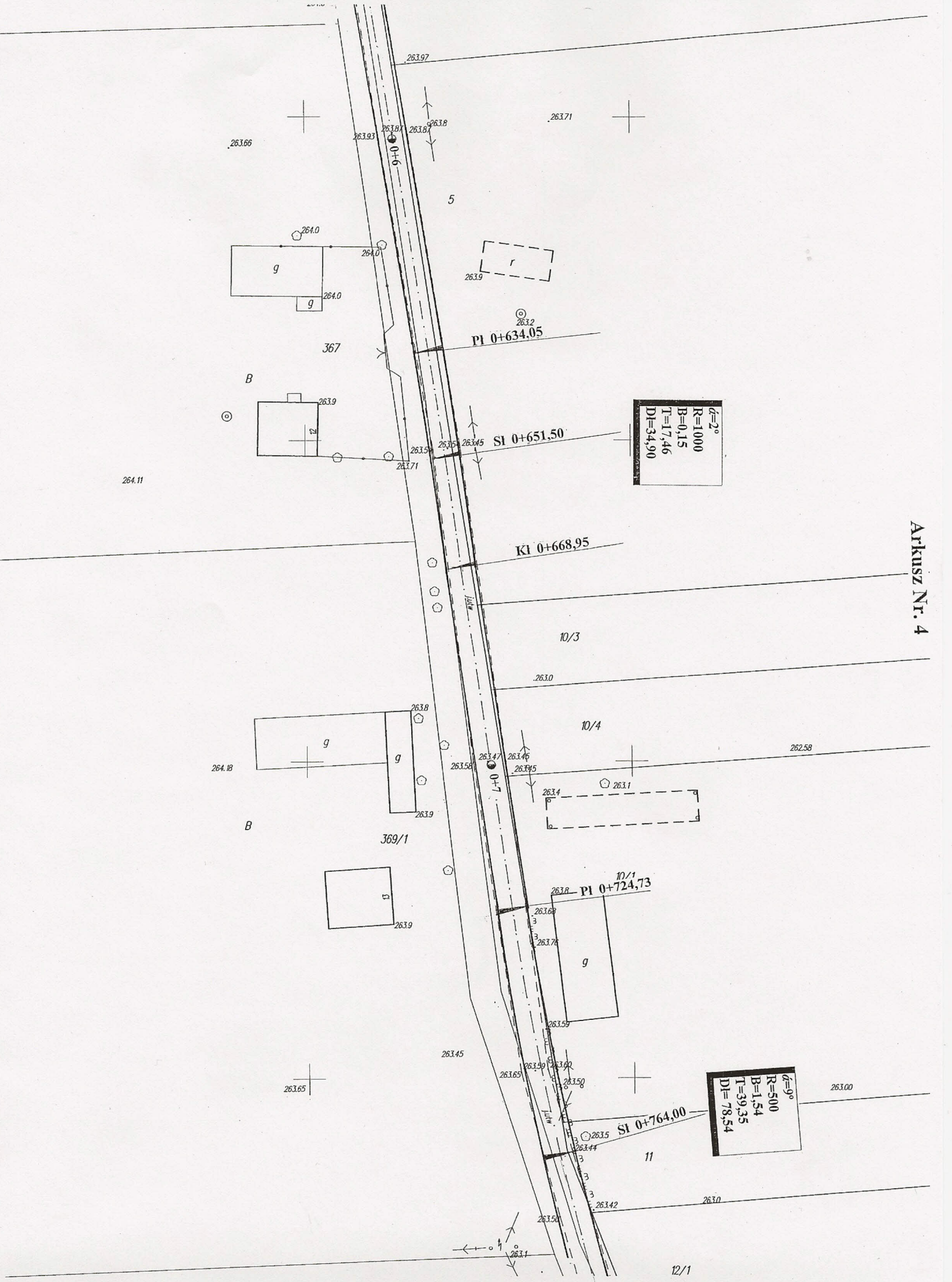
263.87

263.8

263.71

263.66

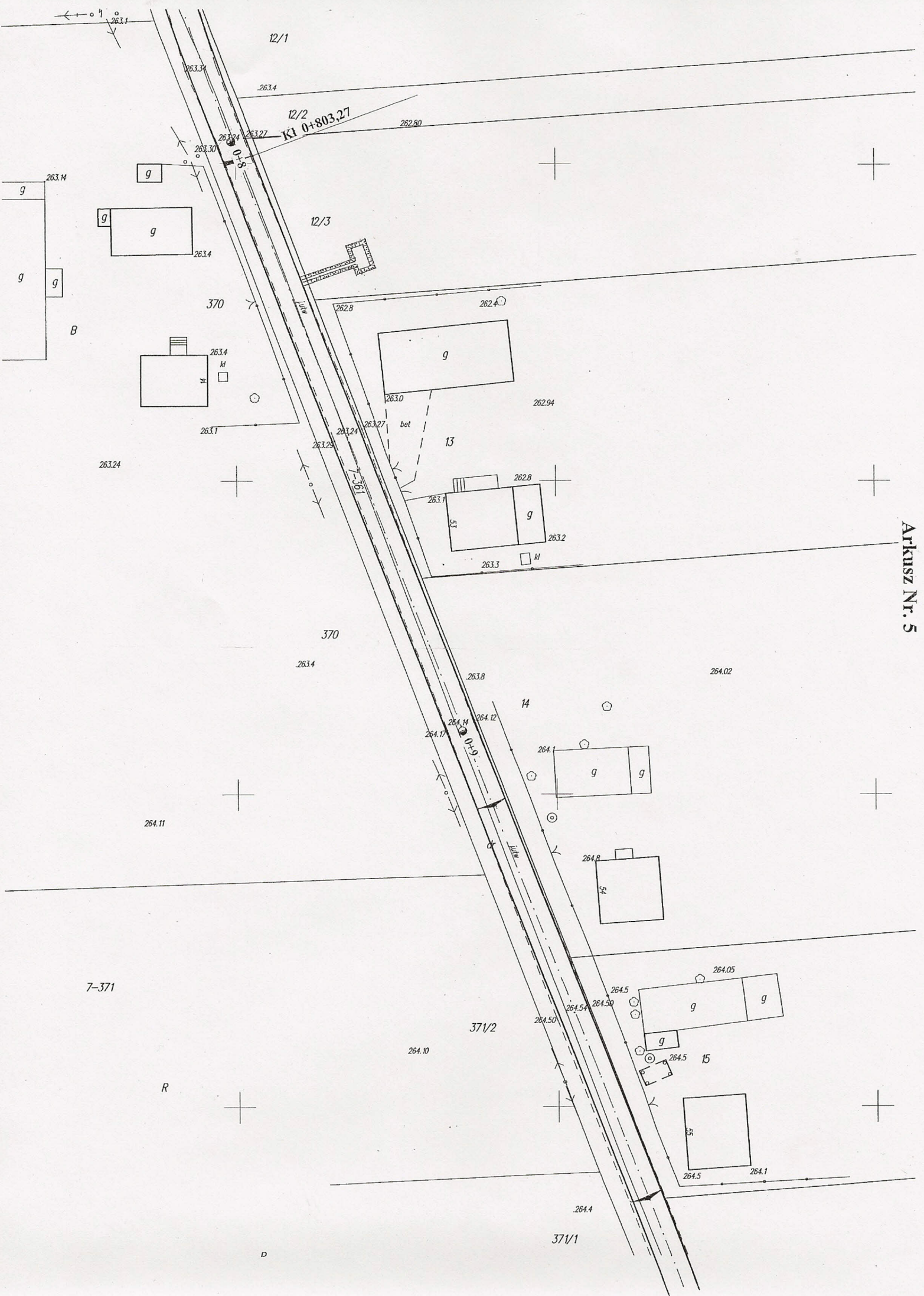
0+6



Arkusz Nr. 4

$\alpha=2^\circ$
 $R=1000$
 $B=0,15$
 $T=17,46$
 $D=34,90$

$\alpha=9^\circ$
 $R=500$
 $B=1,54$
 $T=39,35$
 $D=78,54$



Arkusz Nr. 5

12/1

12/2

12/3

13

14

15

370

370

371/2

371/1

263.4

262.80

263.34

263.30

263.30

263.4

263.4

263.7

263.24

263.4

263.8

264.02

264.11

264.17

264.14

264.12

264.1

264.8

7-371

264.10

264.50

264.54

264.5

264.50

264.05

264.5

264.5

264.5

264.5

264.1

264.4

g

g

g

g

g

g

B

g

262.94

263.7

262.8

g

263.2

263.3

kl

bet

370

263.8

14

264.1

g

g

264.8

kl

R

264.10

371/2

264.50

264.54

264.5

264.50

264.05

264.5

264.5

264.5

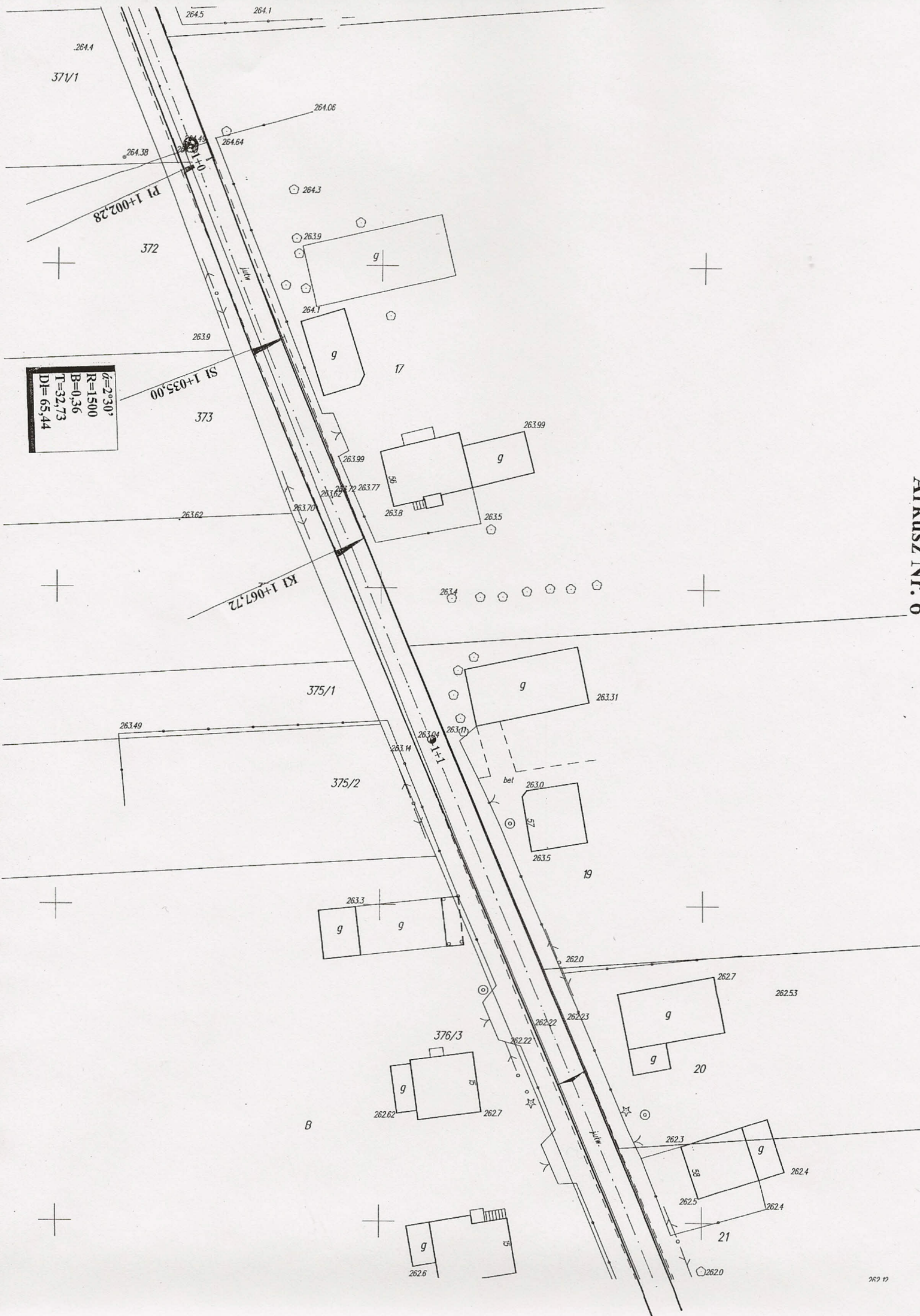
264.5

264.1

264.4

371/1

D



$i=2^{\circ}30'$
 $R=1500$
 $B=0,36$
 $T=32,73$
 $DI=65,44$

