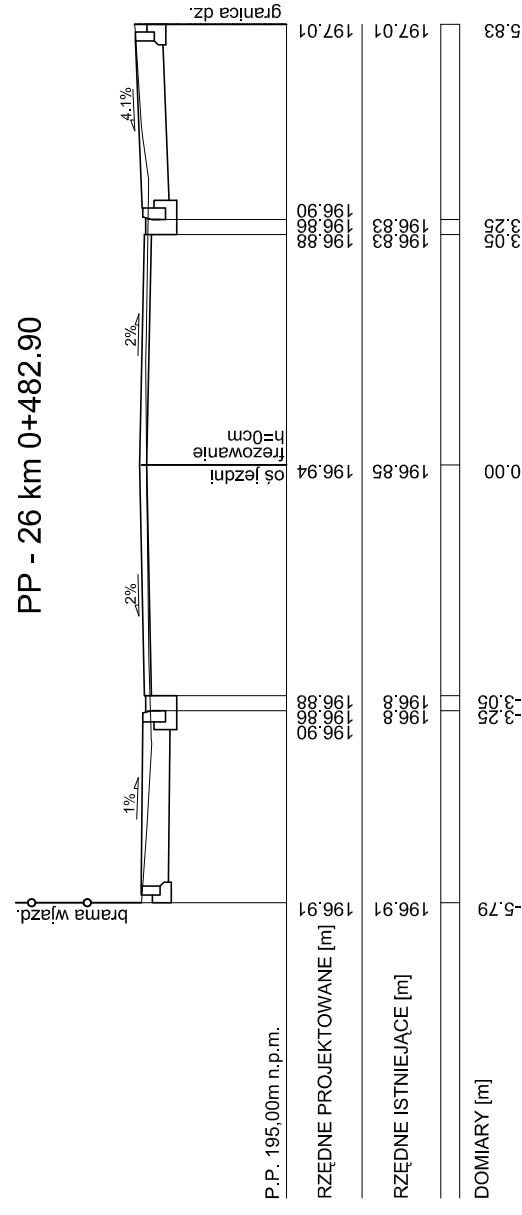
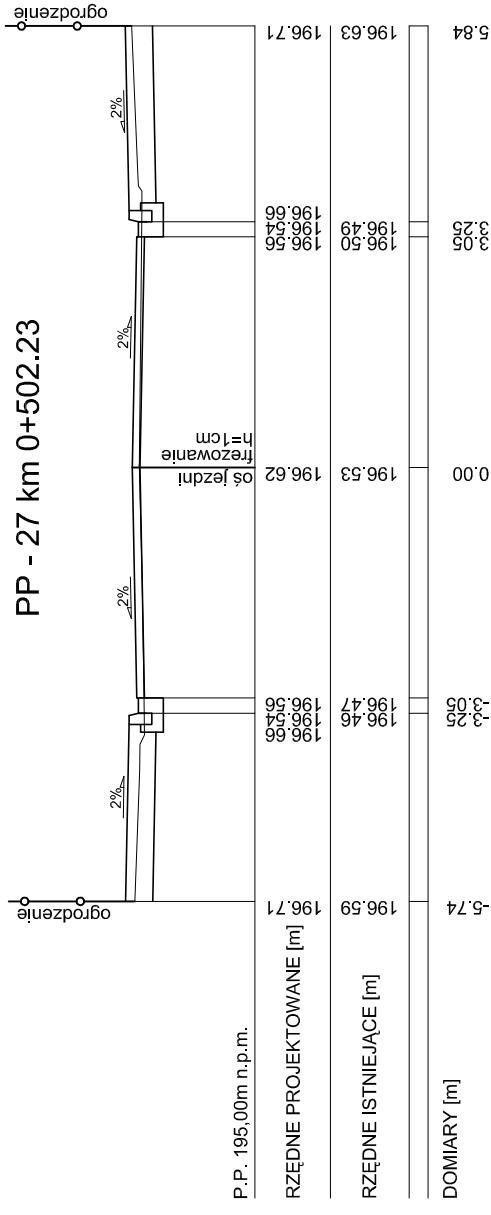


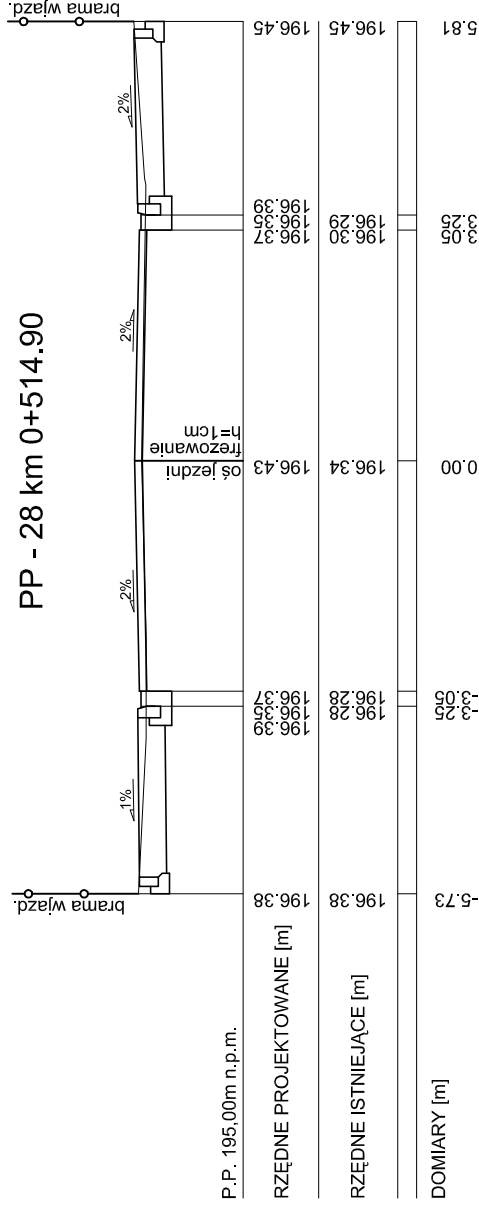
PP - 26 km 0+482.90



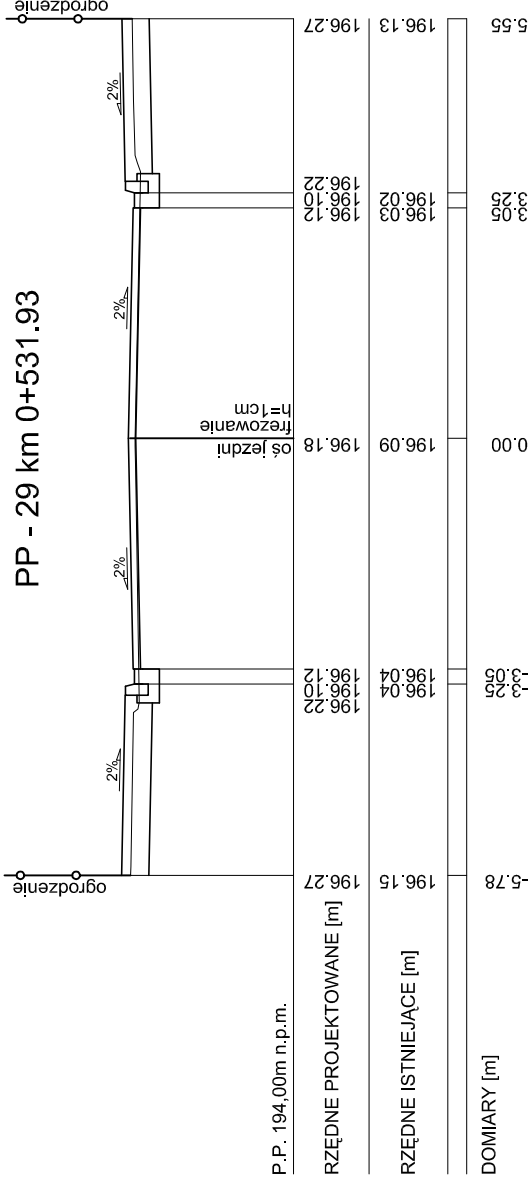
PP - 27 km 0+502.23



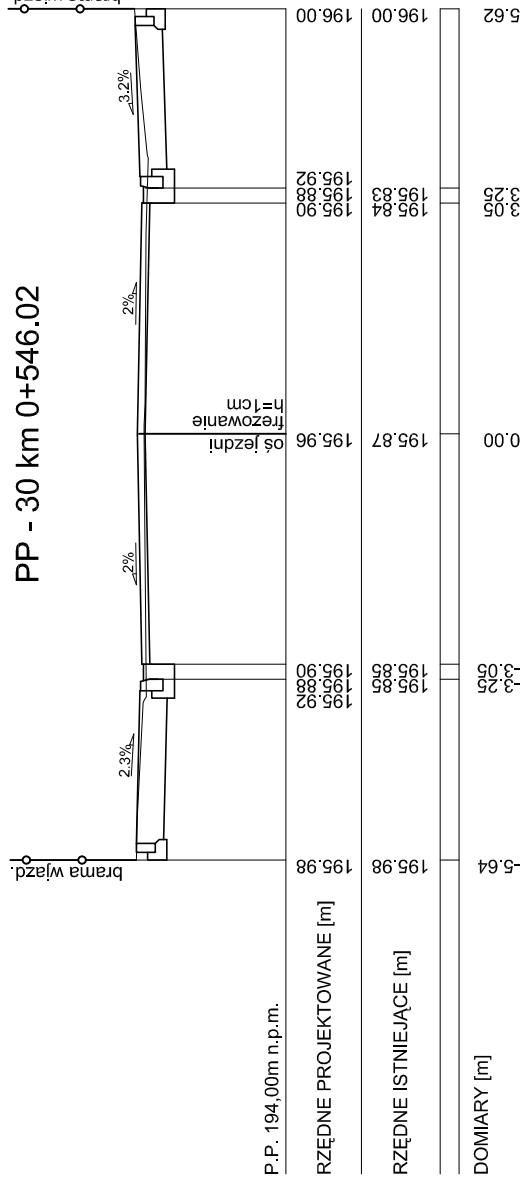
PP - 28 km 0+514.90



PP - 29 km 0+531.93



PP - 30 km 0+546.02



Biurowisko projektowe:



Investor:
Gmina Kazimierza Wielka
ul. T. Kościuszki 12
28-500 Kazimierza Wielka

Nazwa: Przebudowa ul. Krakowskiej w Kazimierzy Wielkiej

Adres: Miejscowość: Kazimierza Wielka Gmina: Kazimierza Wielka Powiat: kazimierski województwo: świętokrzyskie

Etap: **PROJEKT ARCHITEKTONICZNO-BUDOWLANY**
BRANŻA DROGOWA

Projektant: mgr inż. Marek Faryna Upr. MAP102861POOD107 Podpis: Specjalność drogowa

Sprawdzający: mgr inż. Grzegorz Plecha Upr. SLK10861POOD105 Podpis: Specjalność drogowa

Tytuł: Przekroje poprzeczne - VI

Projekt nr: 27 Data: Kraków, sierpień 2008 r. Skala: 1:100 Nr rys.: 5.6