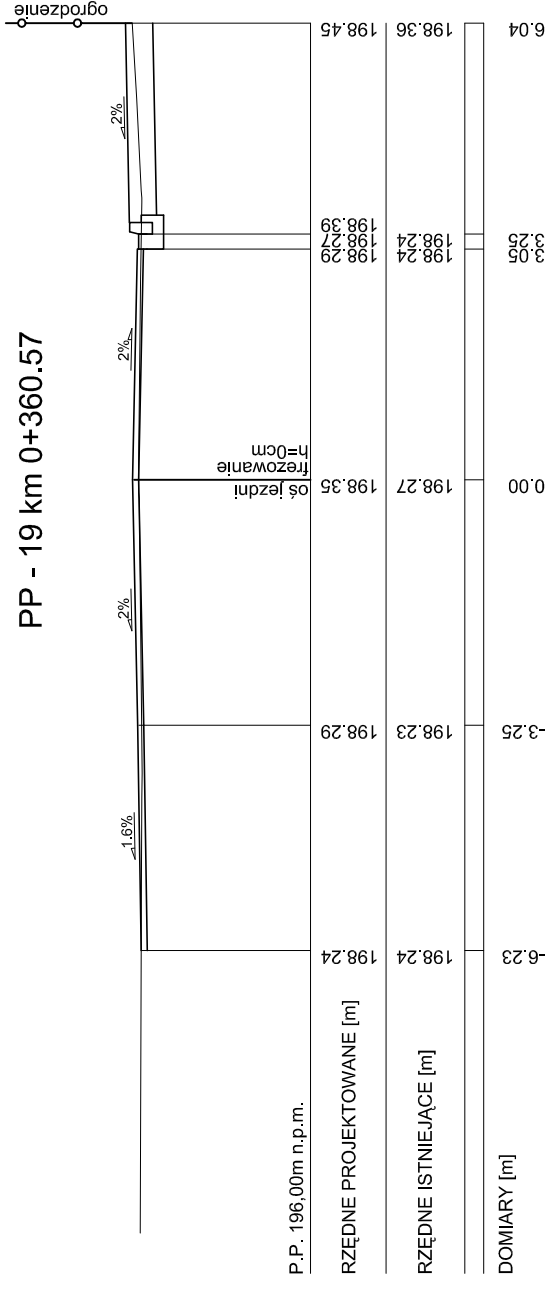
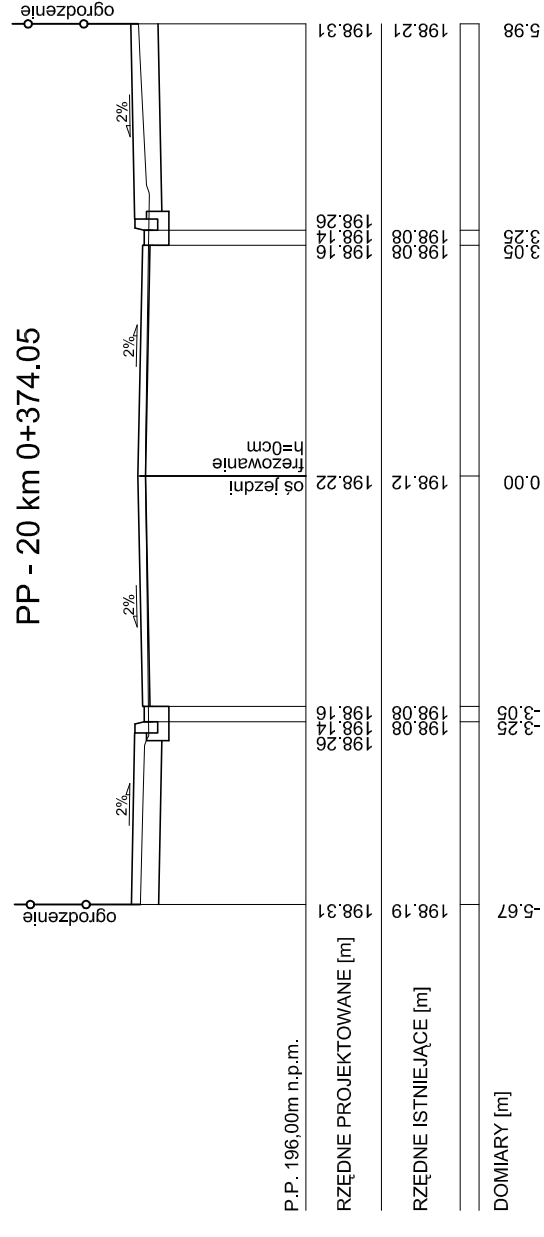


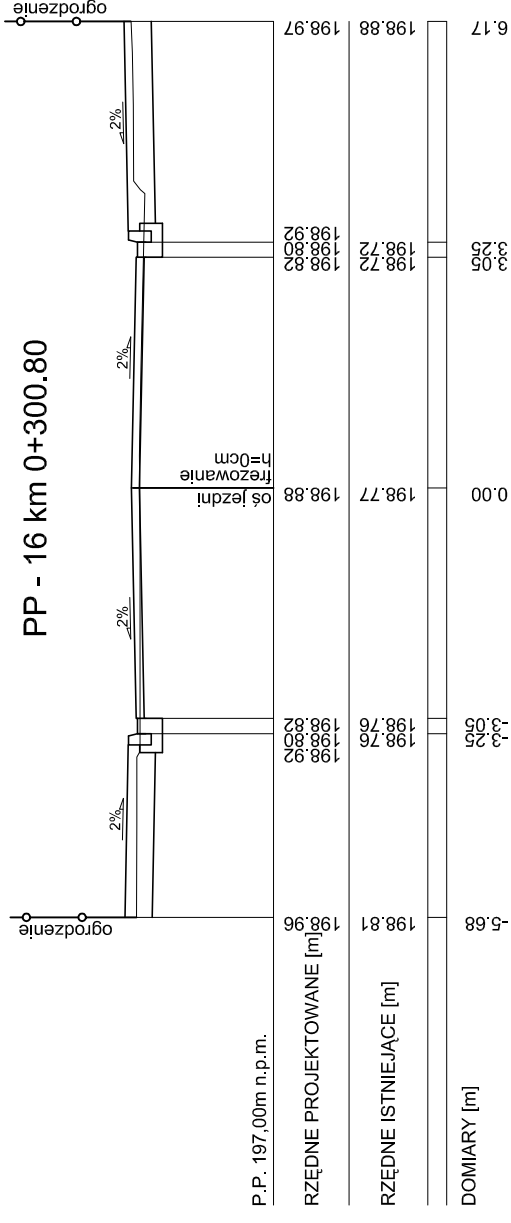
PP - 19 km 0+360.57



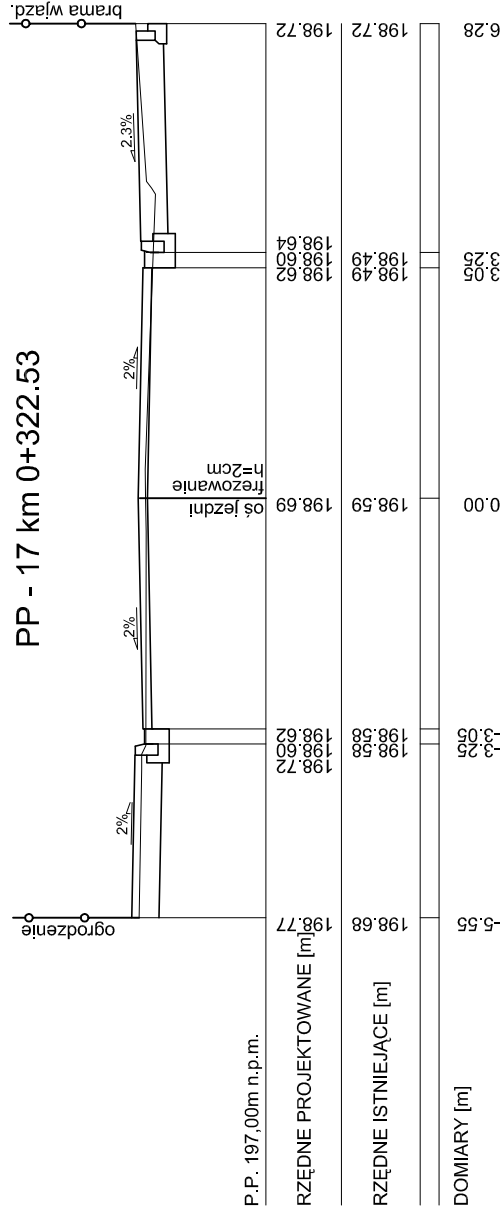
PP - 20 km 0+374.05



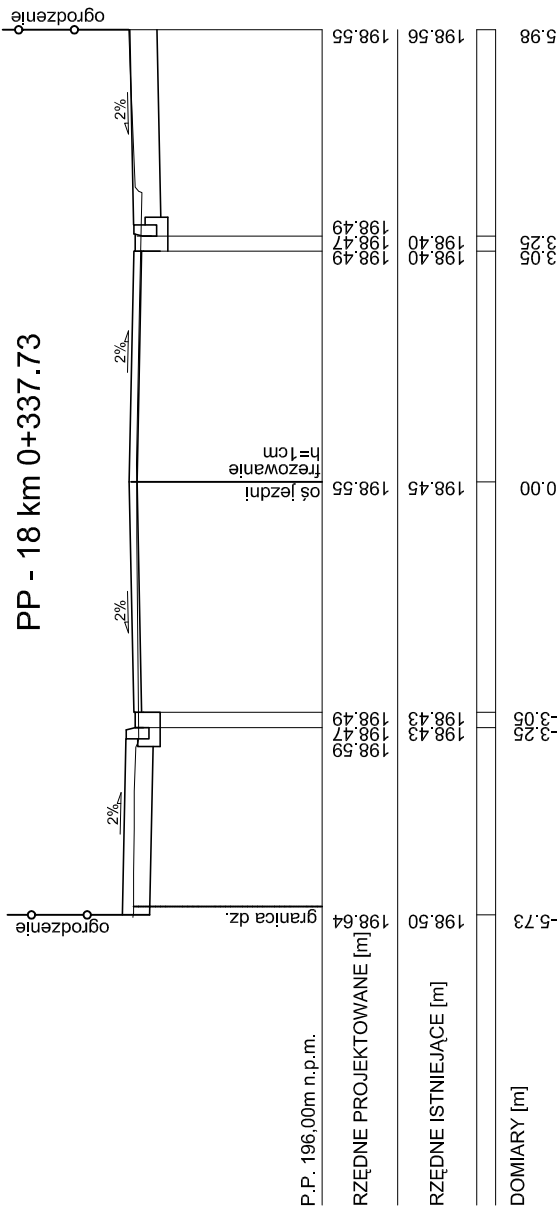
PP - 16 km 0+300.80




PP - 17 km 0+322.53



PP - 18 km 0+337.73



Inwestor: Gmina Kazimierza Wielka ul. T. Kościuszki 12 28-500 Kazimierza Wielka		Biuro projektowe:  SERPENTYNA Marek Faryna	
Nazwa: Przebudowa ul. Krakowskiej w Kazimierzy Wielkiej		Adres: 30-710 Kraków ul. Krzywda 12A/B/S5	
Adres: Miejscowość: Kazimierza Wielka		Powiat: kazimierski	
Adres: Miejscowość: Kazimierza Wielka		Województwo: świętokrzyskie	
Etap: PROJEKT ARCHITEKTONICZNO-BUDOWLANY BRANŻA DROGOWA			
Projektant: mgr inż. Marek Faryna		Podpis: Upr. MAP102851POOD107 Specjalność drogowa	
Sprawdzający: mgr inż. Grzegorz Plecha		Podpis: Upr. SLK10361POOD105 Specjalność drogowa	
Tytuł: Przekroje poprzeczne - IV			
Projekt nr: 27	Data: Kraków, sierpień 2008 r.	Skala: 1:100	Nr rys.: 5.4