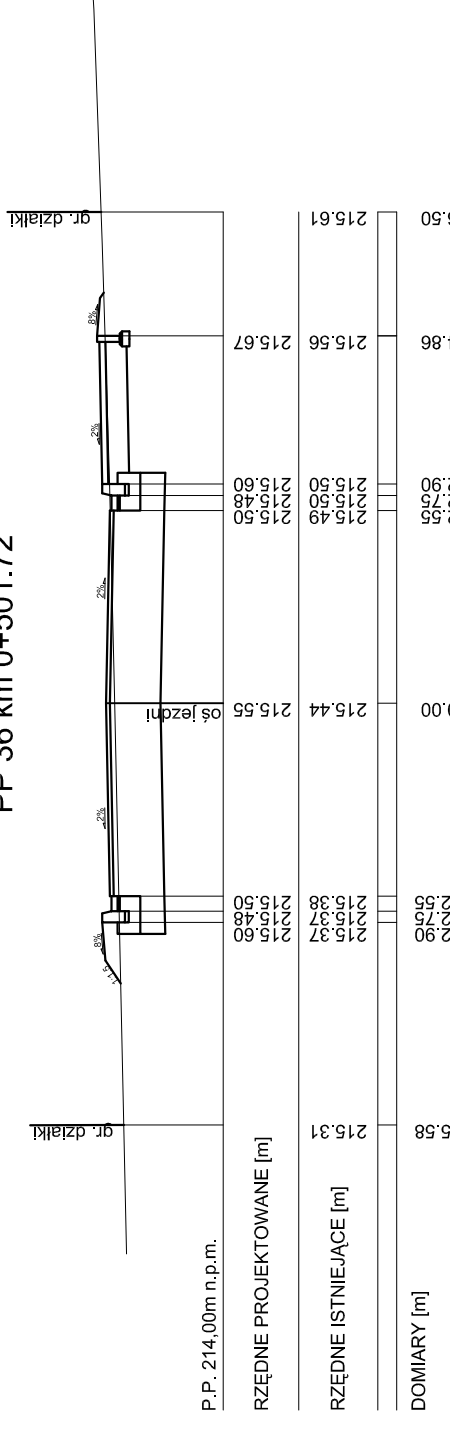


PP 36 km 0+501.72



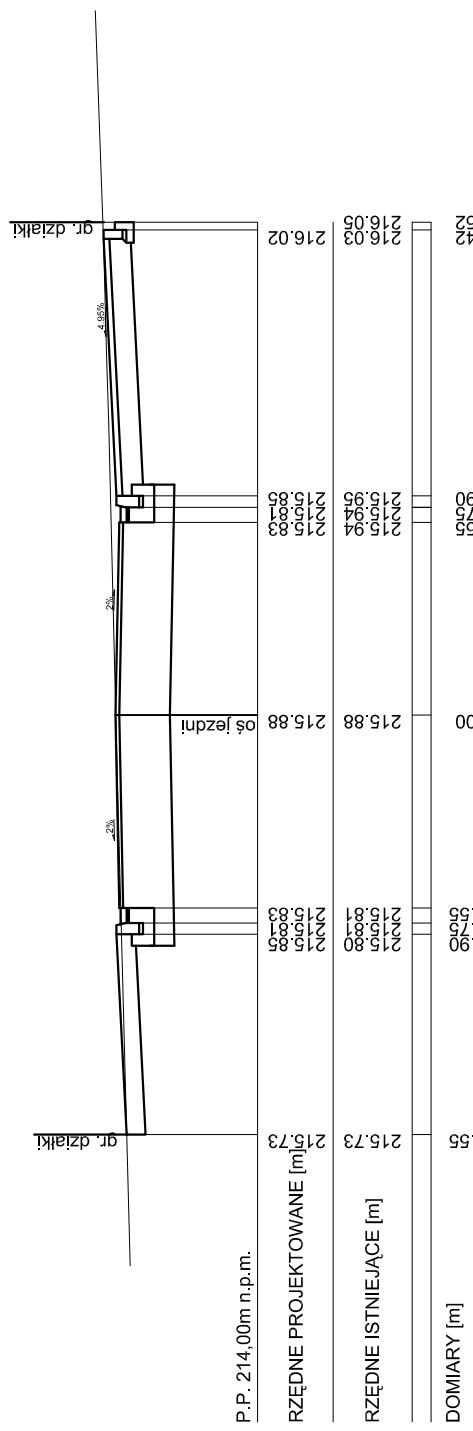
P.P. 214,00m n.p.m.

RZĘDNE PROJEKTOWANE [m]

RZĘDNE ISTNIEJĄCE [m]

DOMIARY [m]

PP 37 km 0+522.02



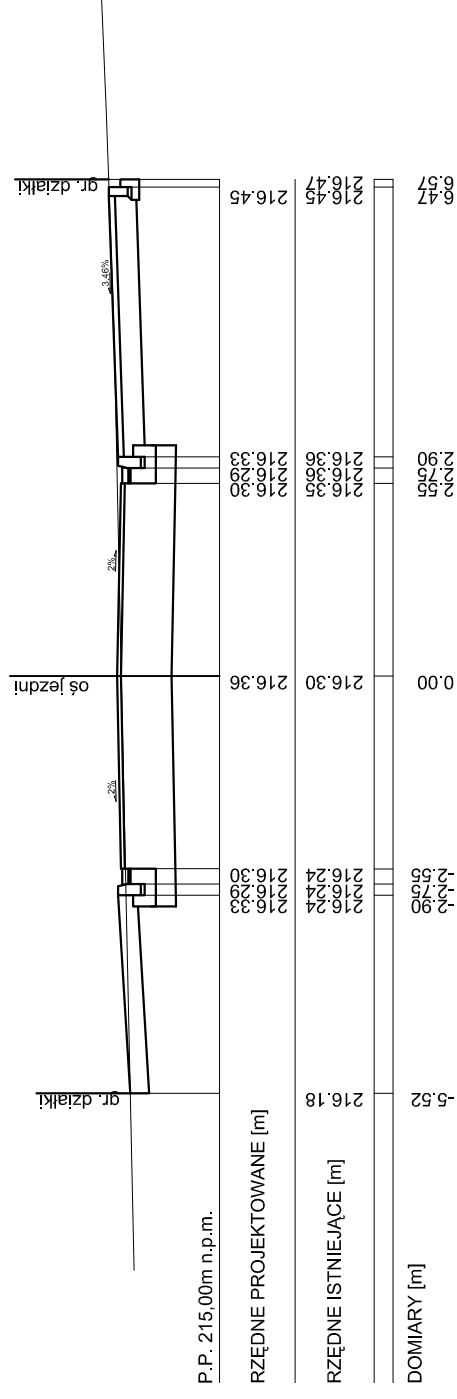
P.P. 214,00m n.p.m.

RZĘDNE PROJEKTOWANE [m]

RZĘDNE ISTNIEJĄCE [m]

DOMIARY [m]

PP 38 km 0+550.51



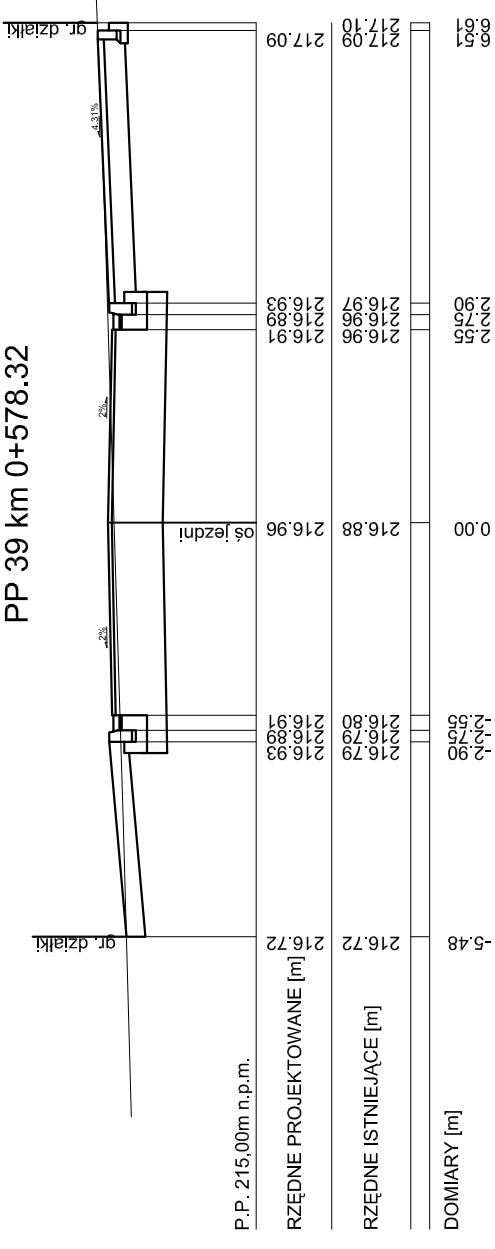
P.P. 215,00m n.p.m.

RZĘDNE PROJEKTOWANE [m]

RZĘDNE ISTNIEJĄCE [m]

DOMIARY [m]

PP 39 km 0+578.32



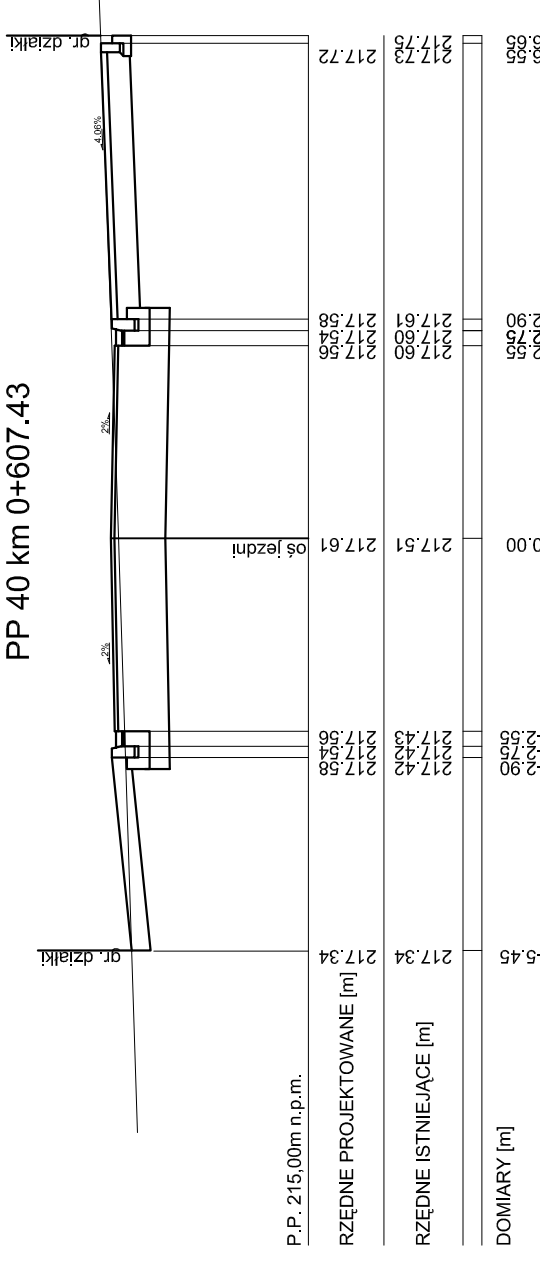
P.P. 215,00m n.p.m.

RZĘDNE PROJEKTOWANE [m]

RZĘDNE ISTNIEJĄCE [m]

DOMIARY [m]

PP 40 km 0+607.43



P.P. 215,00m n.p.m.

RZĘDNE PROJEKTOWANE [m]

RZĘDNE ISTNIEJĄCE [m]

DOMIARY [m]

Biuro projektowe: SERPENTYNA Marek Faryna		Inwestor: Gmina Kazimierza Wielka ul. T. Kościuszki 12 28-500 Kazimierza Wielka	
Nazwa: Budowa drogi gminnej Kazimierza Wielka - Odonów		Adres: 30-710 Kraków ul. Krzywda 12A/BS5	
Miejsowość: Odonów	Gmina: Kazimierza Wielka	Powiat: kazimierski	Województwo: świętokrzyskie
Etap: PROJEKT ARCHITEKTONICZNO-BUDOWLANY BRANŻA DROGOWA, KANALIZACJA DESZCZOWA			
Projektant: mgr inż. Marek Faryna	Upr. MAP1028E1POOD107 Specjalność drogowa		Podpis:
Sprawdzający: mgr inż. Grzegorz Plecha	Upr. SLK10961POOD105 Specjalność drogowa		Podpis:
Tytuł: Przekroje poprzeczne - VIII			
Projekt nr: 28	Data: Kraków, listopad 2008 r.	Skala: 1:100	Nr rys.: 5.8