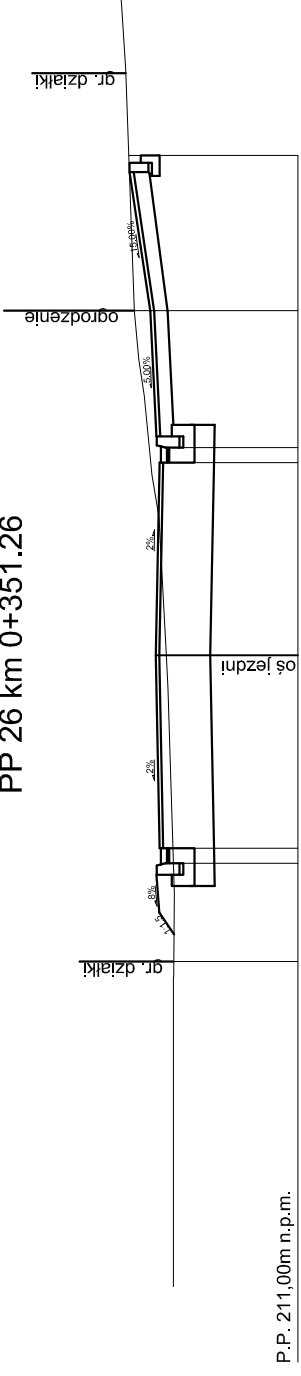


PP 26 km 0+351.26



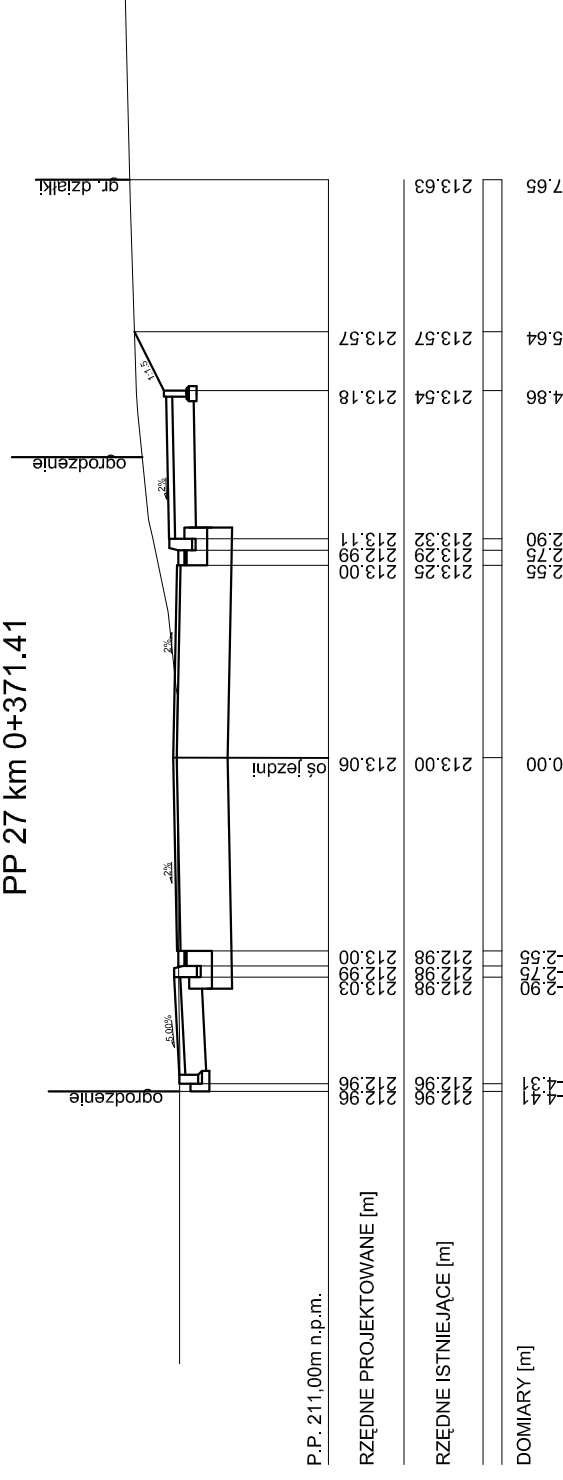
P.P. 211,00m n.p.m.

RZĘDNE PROJEKTOWANE [m]

RZĘDNE ISTNIEJĄCE [m]

DOMIARY [m]

PP 27 km 0+371.41



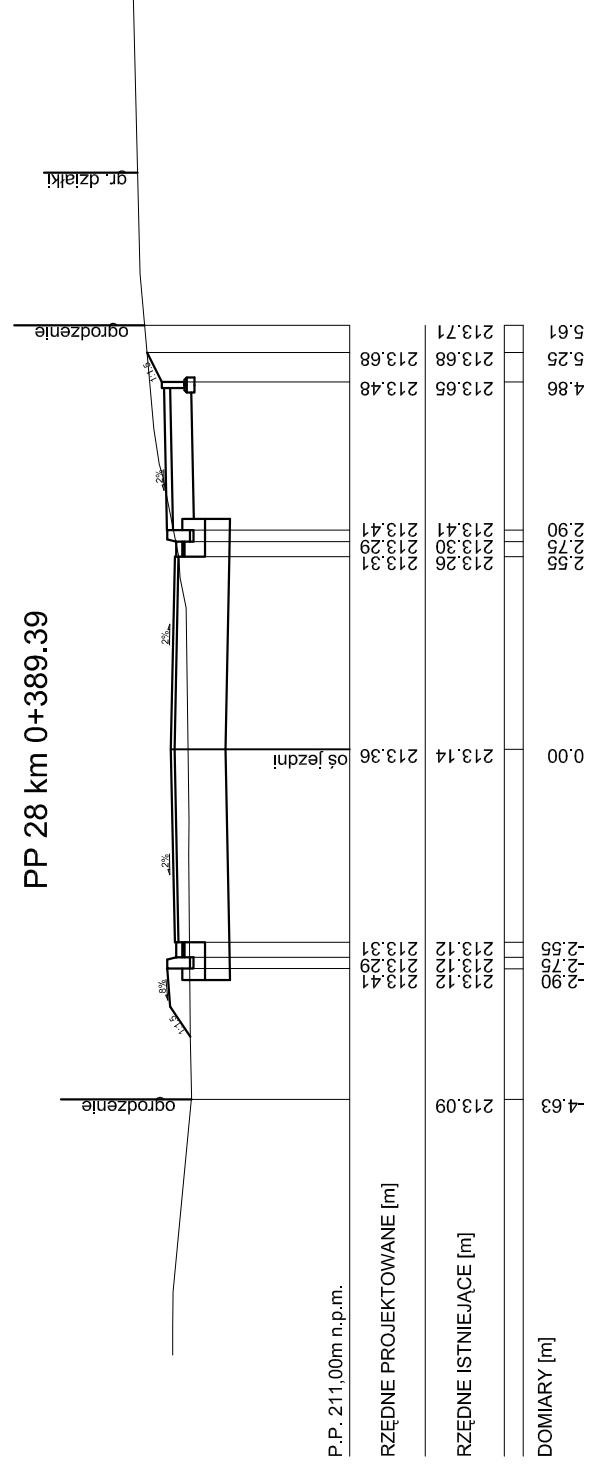
P.P. 211,00m n.p.m.

RZĘDNE PROJEKTOWANE [m]

RZĘDNE ISTNIEJĄCE [m]

DOMIARY [m]

PP 28 km 0+389.39



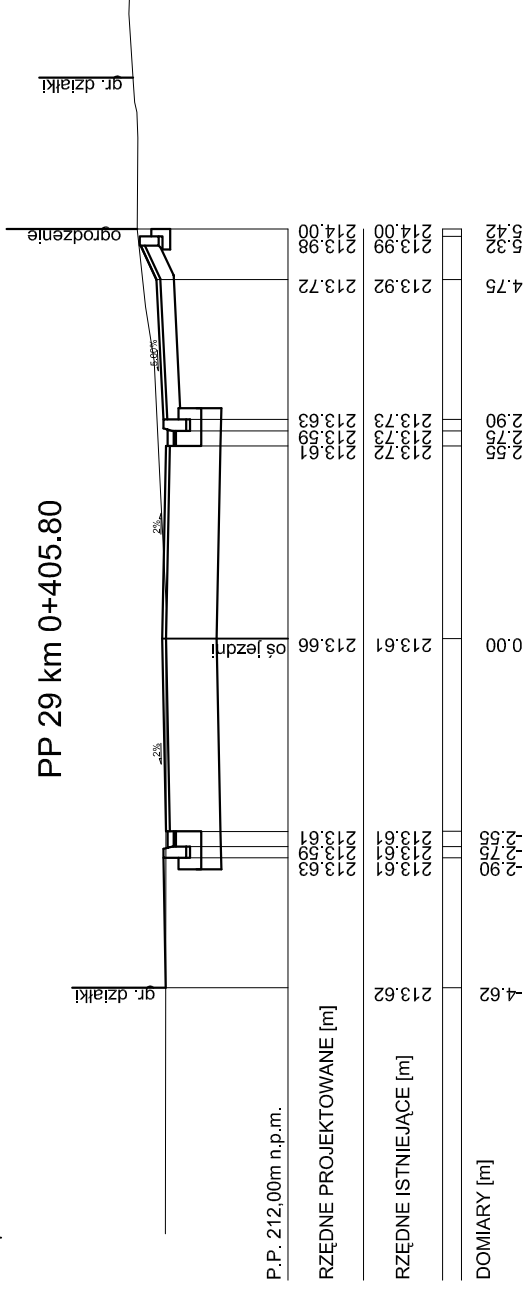
P.P. 211,00m n.p.m.

RZĘDNE PROJEKTOWANE [m]

RZĘDNE ISTNIEJĄCE [m]

DOMIARY [m]

PP 29 km 0+405.80



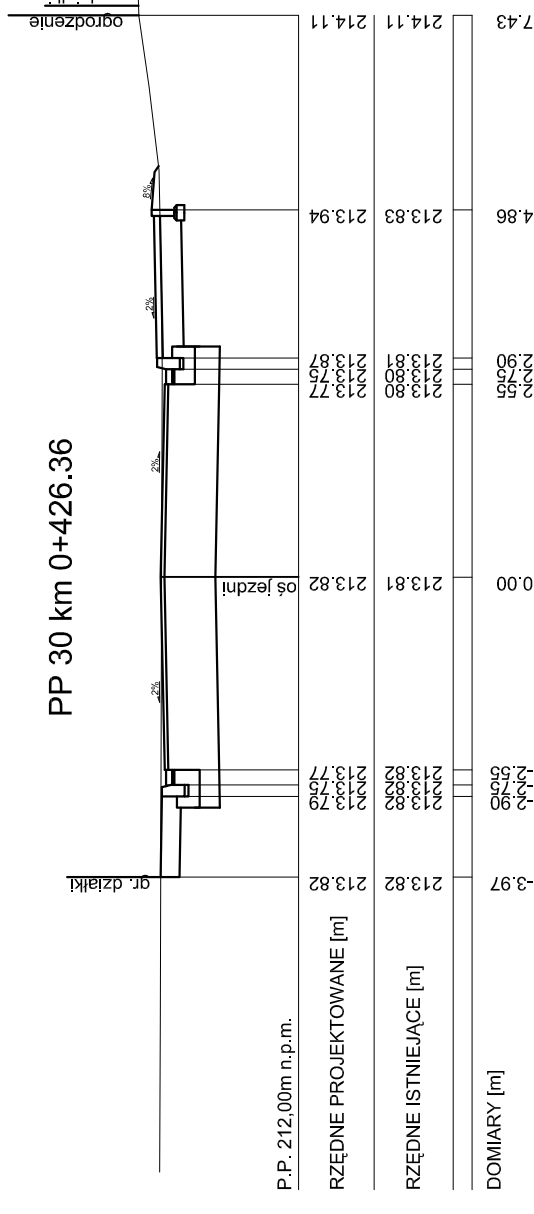
P.P. 212,00m n.p.m.

RZĘDNE PROJEKTOWANE [m]

RZĘDNE ISTNIEJĄCE [m]

DOMIARY [m]

PP 30 km 0+426.36



P.P. 212,00m n.p.m.

RZĘDNE PROJEKTOWANE [m]

RZĘDNE ISTNIEJĄCE [m]

DOMIARY [m]

Inwestor:

Gmina Kazimierza Wielka
ul. T. Kościuszki 12
28-500 Kazimierza Wielka

Biuro projektowe:



30-710 Kraków ul. Krzywda 12A/B55

Nazwa:

Budowa drogi gminnej Kazimierza Wielka - Odonów

Adres:

Miejscowość: Odonów
Gmina: Kazimierza Wielka
Powiat: kazimierski
Vojewództwo: świętokrzyskie

Etap:

PROJEKT ARCHITEKTONICZNO-BUDOWLANY
BRANŻA DROGOWA, KANALIZACJA DESZCZOWA

Projektant:

mgr inż. Marek Faryna

Podpis: Upr. MAP0286IPOOD007
Specjalność drogowa

Sprawdzający:

mgr inż. Grzegorz Plecha

Podpis: Upr. SLK1096IPOOD005
Specjalność drogowa

Tytuł:

Przekroje poprzeczne - VI

Projekt nr:

28

Data:

Kraków, listopad 2008 r.

Skala:

1:100

Nr rys.:

5.6