PP 11 km 0+154.71

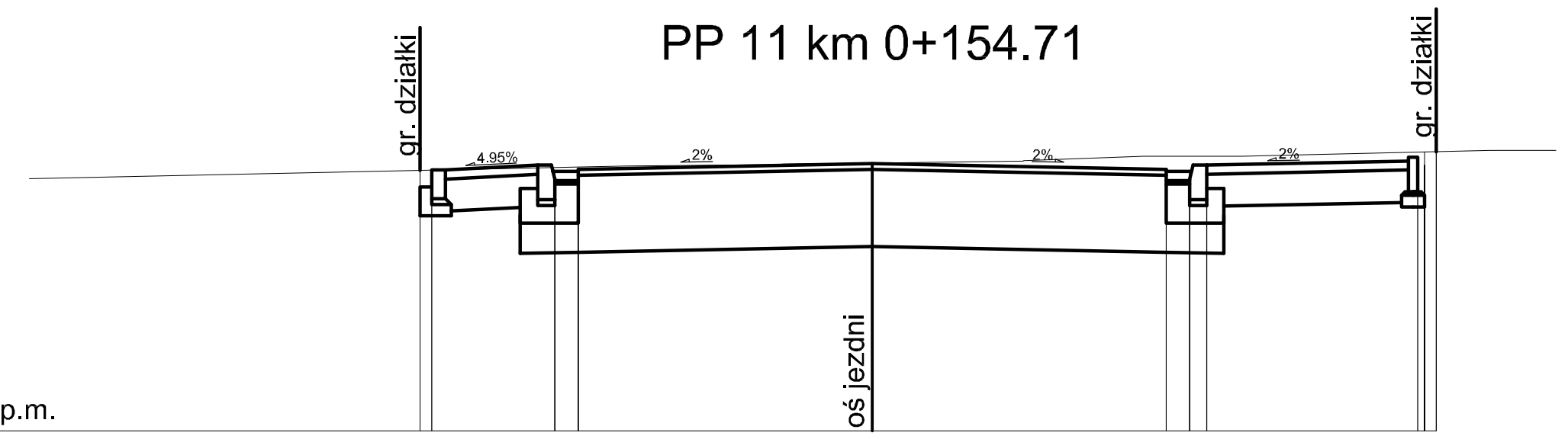

P.P. 211,00m n.p.m.

RZĘDNE PROJEKTOWANE [m]		213.25	213.29	213.25	213.27	213.32	213.27	213.25	213.30	213.37	
RZĘDNE ISTNIEJĄCE [m]	213.25	213.25	213.28	213.28	213.28	213.32	213.38	213.38	213.38	213.42	213.42
DOMIARY [m]	-3.92	-3.82	-2.90	-2.75	-2.55	0.00	2.55	2.75	2.90	4.73	4.89

PP 12 km 0+166.21

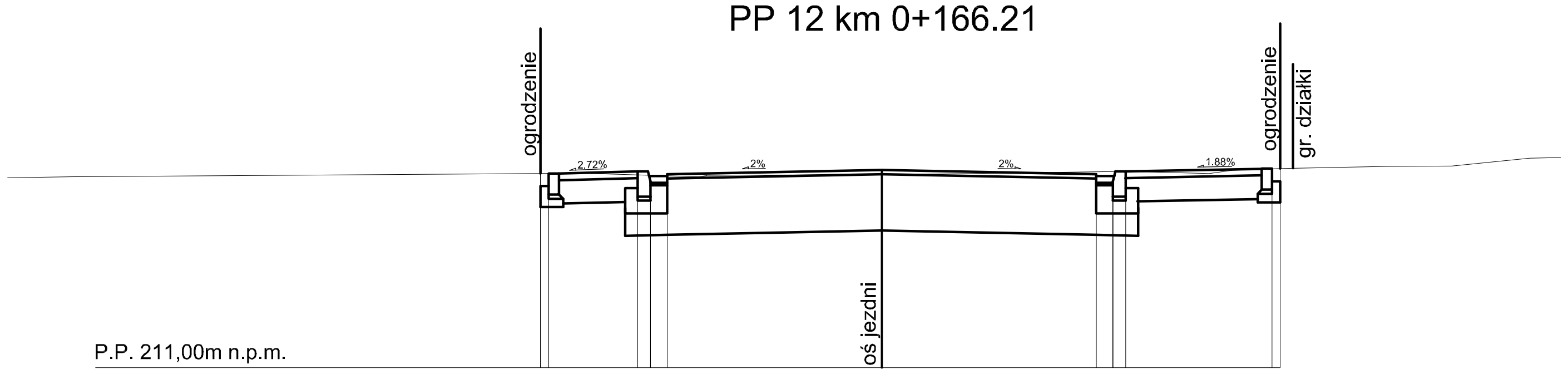

P.P. 211,00m n.p.m.

RZĘDNE PROJEKTOWANE [m]		213.29	213.32	213.28	213.30	213.35	213.30	213.28	213.32	213.35	
RZĘDNE ISTNIEJĄCE [m]	213.29	213.29	213.29	213.29	213.28	213.29	213.32	213.32	213.32	213.35	213.36
DOMIARY [m]	-4.06	-3.96	-2.90	-2.75	-2.55	0.00	2.55	2.75	2.90	4.64	4.74

PP 13 km 0+188.79

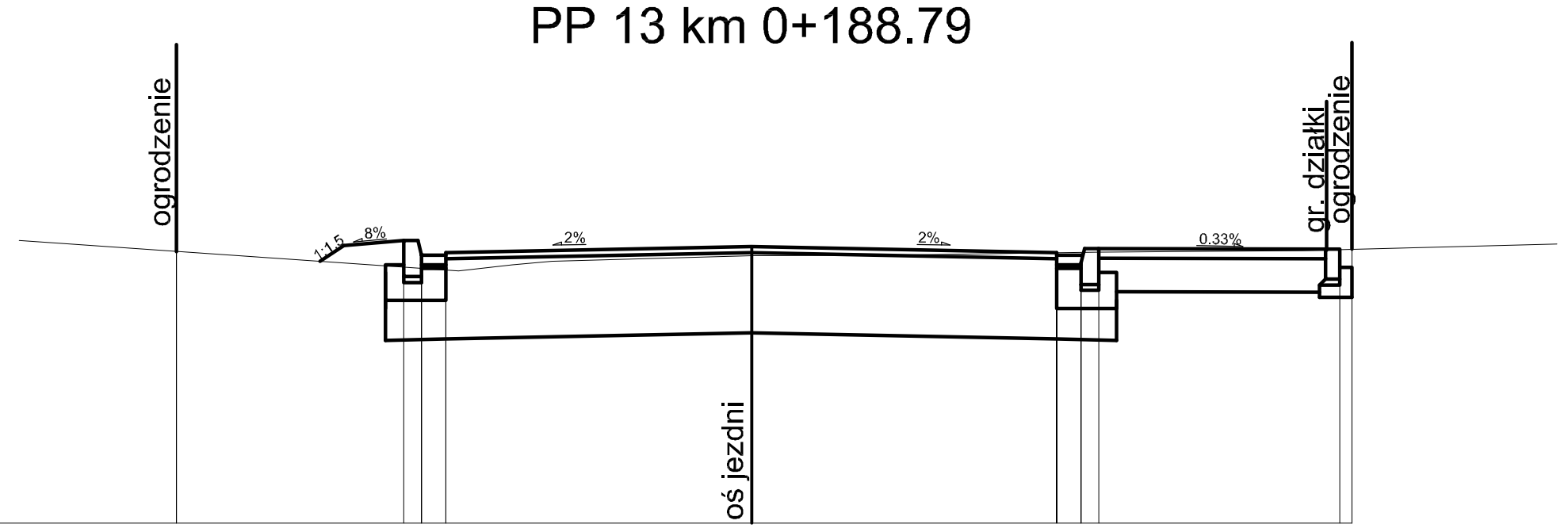

P.P. 211,00m n.p.m.

RZĘDNE PROJEKTOWANE [m]		213.35	213.23	213.25	213.30	213.25	213.23	213.27	213.26	
RZĘDNE ISTNIEJĄCE [m]	213.26	213.13	213.12	213.11	213.23	213.25	213.26	213.26	213.26	213.27
DOMIARY [m]	-4.80	-2.90	-2.75	-2.55	0.00	2.55	2.75	2.90	4.91	5.01

PP 14 km 0+203.79

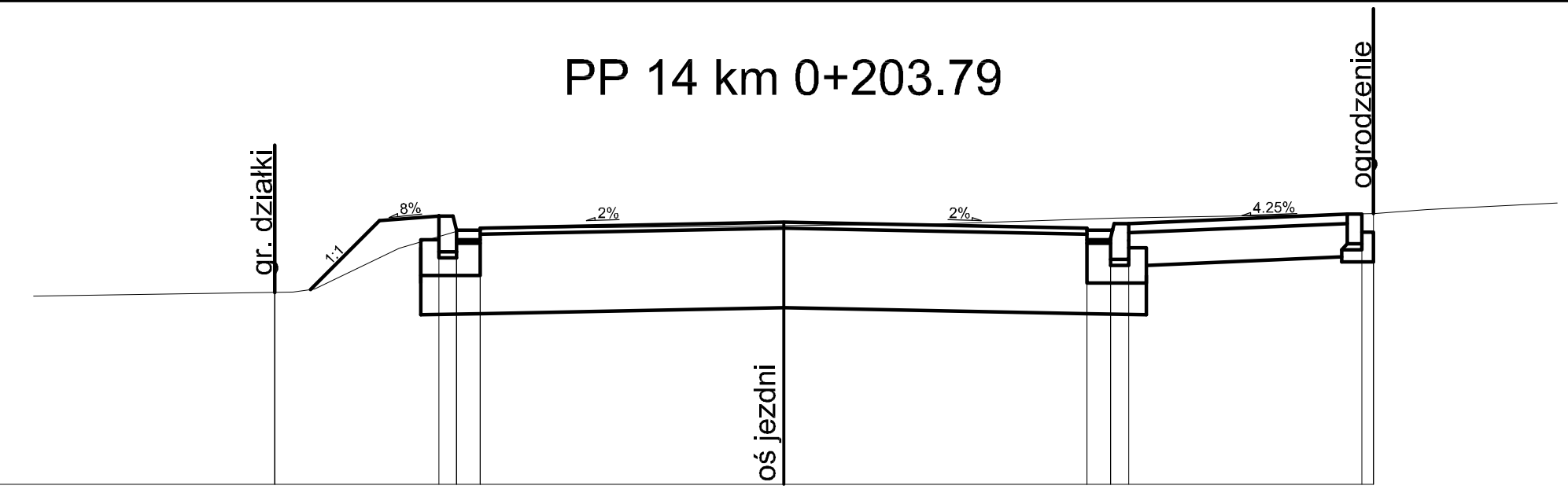

P.P. 211,00m n.p.m.

RZĘDNE PROJEKTOWANE [m]		213.26	213.14	213.16	213.21	213.16	213.14	213.18	213.26	
RZĘDNE ISTNIEJĄCE [m]	212.61	213.08	213.13	213.14	213.18	213.23	213.24	213.25	213.27	213.28
DOMIARY [m]	-4.28	-2.90	-2.75	-2.55	0.00	2.55	2.75	2.90	4.86	4.96

PP 15 km 0+217.82

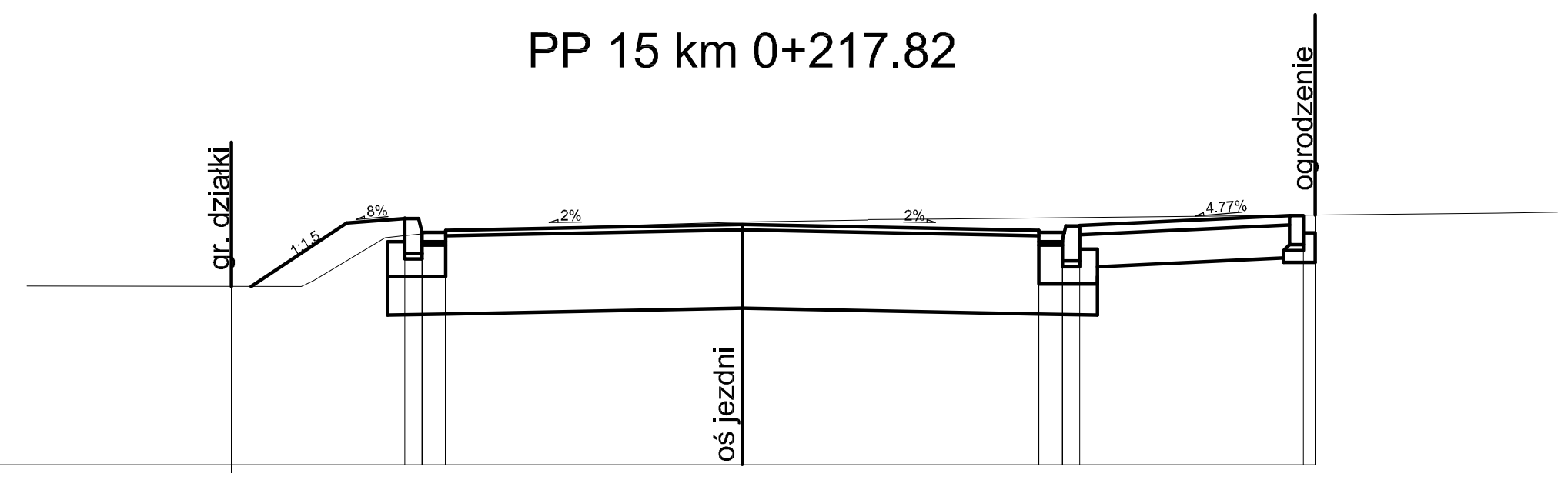

P.P. 211,00m n.p.m.

RZĘDNE PROJEKTOWANE [m]		213.12	213.00	213.02	213.07	213.02	213.00	213.04	213.13	
RZĘDNE ISTNIEJĄCE [m]	212.53	212.97	212.98	213.01	213.09	213.12	213.12	213.12	213.13	213.15
DOMIARY [m]	-4.39	-2.90	-2.75	-2.55	0.00	2.55	2.75	2.90	4.82	4.92

Inwestor: Gmina Kazimierza Wielka
ul. T. Kościuszki 12
28-500 Kazimierza Wielka

Biuro projektowe: SERPENTYNA Marek Faryna
30-710 Kraków ul. Krzywda 12A/BS5

Nazwa: Budowa drogi gminnej Kazimierza Wielka - Odonów

Adres: *Miejscowość:* Odonów *Gmina:* Kazimierza Wielka *Powiat:* kazimierski *Województwo:* świętokrzyskie

Etap: PROJEKT ARCHITEKTONICZNO-BUDOWLANY
BRANŻA DROGOWA, KANALIZACJA DESZCZOWA

Projektant: mgr inż. Marek Faryna — Upr. MAP/0285/POOD/07 Specjalność drogowa — *Podpis:*

Sprawdzający: mgr inż. Grzegorz Piecha — Upr. SLK/1096/POOD/05 Specjalność drogowa — *Podpis:*

Tytuł: Przekroje poprzeczne - III

Projekt nr: 28 *Data:* Kraków, listopad 2008 r. *Skala:* 1:100 *Nr rys.:* 5.3