



# Aktualizacja Programu Rewitalizacji dla Gminy Kazimierza Wielka na lata 2017-2023

**GMINA  
KAZIMIERZA WIELKA**

28-500 Kazimierza Wielka, ul. T. Kościuszki 12  
tel.: 041/ 3521-937, fax: 041/ 3521-956  
NIP 605-001-32-48 • Regon 291009780

Skarbnik Miasta i Gminy

  
mgr Agnieszka Gaik

Styczeń 2019

**BURMISTRZ  
Miasta i Gminy**

  
Adam Bodzioch

## Program Rewitalizacji dla Gminy Kazimierza Wielka na lata 2017-2023



Opracowano na podstawie Wytycznych Ministra Rozwoju w zakresie rewitalizacji w programach operacyjnych na lata 2014-2020 (MR/H 2014-2020/20(2)08/2016) z dnia 2 sierpnia 2016r.

Dokument przygotowany przez:

**GRACZKOWSKI DOTACJE Sp. z o.o.**

przy wsparciu Zespołu ds. rewitalizacji w składzie:

1. Łukasz Maderak –Z-ca Burmistrza
2. Ryszard Skowron – naczelnik wydz. Infrastruktury i Inwestycji
3. Marek Pikulski –koordynator rewitalizacji
4. Edyta Molo Z-za Kierownika MOPS
5. Robert Szaleniec Radny Rady Miasta
6. Marek Zwolański Radny Rady Miasta

## Spis treści

Spis treści.....	3
1. Opis powiązań programu rewitalizacji z dokumentami strategicznymi i planistycznymi gminy .....	6
2. Diagnoza czynników i zjawisk kryzysowych służąca wyznaczeniu granic obszarów zdegradowanych i obszaru rewitalizacji .....	11
3. Wyznaczenie obszaru zdegradowanego i obszaru rewitalizacji.....	73
4. Szczegółowa diagnoza obszaru rewitalizacji oraz skala i charakter potrzeb rewitalizacyjnych.....	79
5. Zasięg przestrzenny obszaru rewitalizacji .....	99
6. Wizja obszaru po przeprowadzeniu rewitalizacji (planowany efekt rewitalizacji).....	103
7. Cele rewitalizacji oraz odpowiadające zidentyfikowanym potrzebom rewitalizacyjnym kierunki działań mających na celu eliminację lub ograniczenie negatywnych zjawisk.....	104
8. Lista planowanych podstawowych projektów i przedsięwzięć rewitalizacyjnych .....	105
9. Charakterystyka pozostałych rodzajów przedsięwzięć rewitalizacyjnych .....	137
10. Mechanizmy zapewnienia komplementarności między poszczególnymi projektami/ przedsięwzięciami rewitalizacyjnymi oraz pomiędzy działaniami różnych podmiotów i funduszy na obszarze objętym programem rewitalizacji .....	148
11. Indykatywne ramy finansowe w odniesieniu do przedsięwzięć, wraz z indykatywnymi wielkościami środków finansowych z różnych źródeł (także spoza funduszy polityki spójności na lata 2014-2020 - publiczne i prywatne środki krajowe w celu realizacji zasady dodatkowości środków UE .....	156
12. Mechanizmy włączenia mieszkańców, przedsiębiorców i innych podmiotów i grup aktywnych na terenie gminy w proces rewitalizacji.....	166
13. System realizacji (wdrażania) programu rewitalizacji .....	168
14. System monitoringu i oceny skuteczności działań i system wprowadzania modyfikacji w reakcji na zmiany w otoczeniu programu .....	172
Spis tabel .....	176
Spis map .....	177
Spis zdjęć .....	177

## Wyjaśnienie podstawowych pojęć i terminów związanych z rewitalizacją

**BEZDOMNOŚĆ** - to kryzysowy stan egzystencji osoby nieposiadającej faktycznego miejsca zamieszkania.

**BEZROBOCIE** - polega na tym, że osoba zdolna do pracy, aktywnie poszukująca jej i faktycznie gotowa do jej podjęcia nie znajduje zatrudnienia. Bezrobocie rejestrowane natomiast, to formalny stan wpisania kogoś do rejestru prowadzonego przez Powiatowy Urząd Pracy.

**NIEPEŁNOSPRAWNOŚĆ** - Według Europejskiego Forum Niepełnosprawności osobą niepełnosprawną jest jednostka w pełni swoich praw, znajdująca się w sytuacji upośledzającej ją na skutek barier środowiskowych, ekonomicznych i społecznych, których z powodu występujących u niej uszkodzeń nie może przezwyciężyć w taki sposób, jak inni ludzie.

**INTEGRACJA SPOŁECZNA** - Z punktu widzenia jednostki, proces jej włączania społecznego, przełamania jej wykluczenia. Z punktu widzenia społeczeństwa – proces budowania spójności społecznej.

**KAPITAŁ SPOŁECZNY** - termin z pogranicza ekonomii i socjologii, oznaczający kapitał (jako element procesu produkcji i życia w zorganizowanym społeczeństwie), którego wartość opiera się na wzajemnych relacjach społecznych i zaufaniu jednostek, które dzięki niemu mogą osiągać więcej korzyści (z ekonomicznego i społecznego punktu widzenia)

**MARGINALIZACJA** - wykluczenie z udziału w życiu społecznym jednostek, grup społecznych lub w ujęciu globalnym społeczeństw w stosunku do ich otoczenia społecznego. Wykluczenie społeczne może odnosić się do procesu wykluczania jednostek i grup albo do stanu wykluczenia.

Wykluczenie jest rozumiane jako niemożliwość bycia uczestnikiem ważnych społecznie aspektów życia społecznego, jak gospodarcze, polityczne czy kulturowe. Skutkiem marginalizacji (procesu) jest wykluczenie społeczne (stan).

**OBSZAR ZDEGRADOWANY** - Obszar gminy znajdujący się w stanie kryzysowym z powodu koncentracji negatywnych zjawisk społecznych, w szczególności bezrobocia, ubóstwa, przestępczości, niskiego poziomu edukacji lub kapitału społecznego, a także niewystarczającego poziomu uczestnictwa w życiu publicznym i kulturalnym, w przypadku występowania na nim ponadto, co najmniej jednego z następujących negatywnych zjawisk:

- gospodarczych – w szczególności niskiego stopnia przedsiębiorczości, słabej kondycji lokalnych przedsiębiorstw lub
- środowiskowych – w szczególności przekroczenia standardów, jakości środowiska, obecności odpadów stwarzających zagrożenie dla życia, zdrowia ludzi lub stanu środowiska, lub
- przestrzenno- funkcjonalnych – w szczególności niewystarczającego wyposażenia w infrastrukturę techniczną i społeczną lub jej złego stanu technicznego, braku dostępu do podstawowych usług lub ich niskiej, jakości, niedostosowania rozwiązań urbanistycznych do zmieniających się funkcji obszaru, niskiego poziomu obsługi komunikacyjnej, niedoboru lub niskiej, jakości terenów publicznych, lub
- technicznych – w szczególności degradacji stanu technicznego obiektów budowlanych, w tym o przeznaczeniu mieszkaniowym oraz niefunkcjonowaniu rozwiązań technicznych umożliwiających efektywne korzystanie z obiektów budowlanych, w szczególności w zakresie energooszczędności i ochrony środowiska.

Obszar zdegradowany może być podzielony na podobszary, w tym podobszary nieposiadające ze sobą wspólnych granic, pod warunkiem stwierdzenia na każdym z podobszarów występowania

## *Program Rewitalizacji dla Gminy Kazimierza Wielka na lata 2017-2023*

koncentracji negatywnych zjawisk społecznych oraz gospodarczych, środowiskowych, przestrzenno-funkcjonalnych lub technicznych<sup>1</sup>.

**OBSZAR REWITALIZACJI** - obszar obejmujący całość lub część obszaru zdegradowanego, cechującego się szczególną koncentracją negatywnych zjawisk. Obszar rewitalizacji nie może być większy niż **20% powierzchni gminy** oraz zamieszkały przez więcej niż **30% mieszkańców gminy**.

**REWITALIZACJA** - to proces wyprowadzania ze stanu kryzysowego obszarów zdegradowanych, prowadzony w sposób kompleksowy, poprzez zintegrowane działania na rzecz lokalnej społeczności, przestrzeni i gospodarki, skoncentrowane terytorialnie, prowadzone przez interesariuszy rewitalizacji

\*\*\*\*\*

Idea rewitalizacji polega na pobudzeniu rozwoju gospodarczego, zwiększeniu atrakcyjności inwestycyjnej zdegradowanego obszaru jak również na przeprowadzeniu inicjatyw na rzecz społeczności lokalnej. Kompleksowość planowanych do przeprowadzenia projektów stanowi klucz do faktycznego i długotrwałego wyjścia wyznaczonego obszaru z sytuacji kryzysowej.

**Rewitalizacja** zakłada optymalne wykorzystanie specyficznych uwarunkowań danego obszaru oraz wzmacnianie jego lokalnych potencjałów w tym także kulturowych.

**Gmina przygotowuje, koordynuje i tworzy warunki do prowadzenia rewitalizacji, ale rewitalizacja prowadzona jest przez wielu interesariuszy.**

Interesariuszami rewitalizacji są w szczególności:

- mieszkańcy obszaru rewitalizacji oraz właściciele, użytkownicy wierzyci nieruchomości i podmioty zarządzające nieruchomościami znajdującymi się na tym obszarze;
- mieszkańcy gminy inni niż wymienieni powyżej;
- podmioty prowadzące lub zamierzające prowadzić na obszarze gminy działalność gospodarczą;
- podmioty prowadzące lub zamierzające prowadzić na obszarze gminy działalność społeczną, w tym organizacje pozarządowe i grupy nieformalne;
- jednostki samorządu terytorialnego i ich jednostki organizacyjne;
- organy władzy publicznej;
- inne podmioty realizujące na obszarze rewitalizacji uprawnienia Skarbu Państwa.

**Rewitalizacja** jest procesem wieloletnim, prowadzonym przez szeroki i otwarty katalog interesariuszy ze szczególnym uwzględnieniem mieszkańców obszaru rewitalizacji.

Działania służące wspieraniu procesów rewitalizacji prowadzone są w sposób spójny: wewnątrz (poszczególne działania pomiędzy sobą) oraz zewnątrz (z lokalnymi politykami sektorowymi, np. transportową, energetyczną, celami i kierunkami wynikającymi z dokumentów strategicznych i planistycznych)<sup>2</sup>.

---

<sup>1</sup> Ustawa z dnia 9 października 2015r. o rewitalizacji

<sup>2</sup> Wytyczne w zakresie rewitalizacji w programach operacyjnych na lata 2014-2020, Warszawa, 2 sierpnia 2016 r.

## 1. Opis powiązań programu rewitalizacji z dokumentami strategicznymi i planistycznymi gminy

Program Rewitalizacji dla Gminy Kazimierza Wielka na lata 2017-2023 nie jest jedynym opracowaniem, które dotyczy planowania strategicznego w gminie. Samorząd posiada kilka innych dokumentów dotyczących różnych sfer rozwoju określających sposoby, które mają sprzyjać ich osiągnięciu. Zatem ważnym elementem jest umiejętne współgranie tych opracowań ze sobą. Wzajemna komplementarność Programu Rewitalizacji z innymi dokumentami strategicznymi zarówno lokalnymi jak i ponadlokalnymi ma podnieść efektywność podejmowanych w jego ramach działań, a dodatkowo zwiększa jego ogólną wartość oraz prawdopodobieństwo realizacji. Program Rewitalizacji jest powiązany z niżej wymienionymi dokumentami strategicznymi gminy (poz. 1-3), województwa (poz. 4), kraju (poz. 5-7) oraz Unii Europejskiej (poz. 8):

- 1 Strategia Rozwoju Społeczno-Gospodarczego Gminy Kazimierza Wielka na lata 2016-2020,
- 2 Strategia Rozwiązywania Problemów Społecznych Gminy Kazimierza Wielka na lata 2013-2020,
- 3 Studium Uwarunkowań i Kierunków Zagospodarowania Przestrzennego Miasta i Gminy Kazimierza Wielka
4. Strategia Rozwoju Województwa Świętokrzyskiego do roku 2020,
5. Wytyczne w zakresie rewitalizacji w programach operacyjnych na lata 2014-2020,
6. Krajowa Polityka Miejska 2023,
7. Narodowy Program Rewitalizacji 2022 (założenia)
8. EUROPA 2020. Strategia na rzecz inteligentnego i zrównoważonego rozwoju sprzyjającego włączeniu społecznemu

### 1 Strategia Rozwoju Społeczno-Gospodarczego Gminy Kazimierza Wielka na lata 2016-2020

Strategia Rozwoju Społeczno-Gospodarczego Gminy Kazimierza Wielka na lata 2016-2020 jest podstawowym i najważniejszym dokumentem samorządu Gminy, określającym obszary, cele i kierunki interwencji polityki rozwoju. Strategia uwzględnia potrzeby i oczekiwania mieszkańców miasta i gminy Kazimierza Wielka. Jest ona dokumentem z jednej strony definiującym najważniejsze przedsięwzięcia społeczne, gospodarcze i środowiskowe, z drugiej zaś zawiera kierunki alokacji zasobów, które w możliwie najlepszy sposób powinny przyczynić się do realizacji pożądanej wizji rozwoju. Gmina Kazimierza Wielka powinna być miejscem, które każdy mieszkaniec mógłby z dumą nazwać swoją Małą Ojczyzną. Miejscem, w którym panuje bezpieczeństwo, ład i porządek, tolerancja i wzajemne zrozumienie odmiennych przekonań, poglądów, norm i systemów wartości innych ludzi. Program Rewitalizacji dla Gminy Kazimierza Wielka na lata 2017-2023 wpisuje się w wizję oraz misję określoną w tym dokumencie

WIZJA: Gmina Kazimierza Wielka, wykorzystując potencjał związany z walorami krajobrazowo – przyrodniczymi oraz posiadanymi zasobami środowiska naturalnego powinna stać się miejscem szczególnie przyciągającym turystów. Gmina powinna wspierać przedsiębiorczość mieszkańców, jednocześnie budując zaplecze dla powstawania i rozwoju przedsiębiorstw.

DEKLARACJA WIZJI: Gmina stworzy dodatkową przestrzeń do aktywizacji publicznej, społecznej i gospodarczej, tym samym dążąc do przekształcenia się w sprawnie działającą miejscowość turystyczno-uzdrowiskową tak, aby zapewnić dobrobyt mieszkańcom, perspektywy młodym oraz sławę wśród turystów.

MISJA: Wsparcie równomiernego rozwoju we wszystkich obszarach gminy, jednocześnie zachowując równowagę pomiędzy aktywnością gospodarczą mieszkańców, a ochroną środowiska naturalnego oraz dóbr dziedzictwa kulturowego. W ten sposób zapewniając optymalne warunki do stałej poprawy jakości i komfortu życia w gminie.

DEKLARACJA MISJI: Budowanie obrazu Gminy Kazimierza Wielka jako otwartej, dbającej o środowisko naturalne i dziedzictwo kulturowe, oraz transparentnej w stosunku do potrzeb i oczekiwań jej

## *Program Rewitalizacji dla Gminy Kazimierza Wielka na lata 2017-2023*

mieszkańców, poprzez partnerstwo, współpracę i szeroką konsolidację wszystkich partnerów oraz interesariuszy. Działania ujęte w Programie będą realizować wpisane do strategii cele m.in.

### **CEL STRATEGICZNY 1: Poprawa stanu infrastruktury technicznej z zachowaniem środowiska naturalnego.**

Cele operacyjne 4 Ochrona powietrza atmosferycznego i zapobieganie jego zanieczyszczeniu oraz wykorzystanie odnawialnych źródeł energii.

### **CEL STRATEGICZNY 2: Kreowanie Gminy Kazimierza Wielka jako gminy turystyczno – uzdrowskiej.**

Cele operacyjne:

1 Rozwój przedsiębiorczości pozarolniczej z naciskiem na agroturystykę i powstanie gospodarstw o charakterze ekologicznym i uzdrowskim,

1. Rozwój infrastruktury turystycznej i rekreacyjnej
2. Ochrona wód powierzchniowych i podziemnych
3. Wykorzystanie wód glebowych do rozwoju gospodarki uzdrowskiej

### **CEL STRATEGICZNY 4:**

#### **Rewitalizacja sfery przestrzennej, gospodarczej i społecznej na terenie gminy.**

Cele operacyjne:

1. Realizacja działań przyczyniających się do kompleksowego zagospodarowania terenu oraz zapewnienia ładu przestrzennego gminy.
2. Poprawa opieki zdrowotnej oraz pomocy społecznej.
3. Podjęcie działań na rzecz rozwiązywania problemów społecznych w obszarach zagrożonych patologią.
4. Zapewnienie bezpieczeństwa oraz porządku publicznego.

## **2 Strategia Rozwiązywania Problemów Społecznych Gminy Kazimierza Wielka na lata 2013-2020.**

**Strategia Rozwiązywania Problemów Społecznych Gminy Kazimierza Wielka na lata 2013-2020** jest wieloletnim dokumentem programowym, który ma istotne znaczenie dla zapewnienia bezpieczeństwa społecznego mieszkańców gminy, w szczególności grup zagrożonych wykluczeniem. Strategia odwołuje się do: potrzeby aktywnego udziału w kształtowaniu swojego życia, podmiotowości człowieka, odpowiedzialności za własne życie oraz partnerstwa. Strategia rozwiązywania problemów społecznych opiera się na partnerskiej współpracy i dialogu w tej dziedzinie wszystkich lokalnych instytucji rządowych, samorządowych i pozarządowych. Strategia jest instrumentem umożliwiającym podejmowanie decyzji zarówno w najbliższym okresie, jak i w dalszej perspektywie na podstawie przeprowadzonej diagnozy problemów społecznych występujących na terenie gminy. Sprecyzowanie w Strategii najważniejszych problemów społecznych gminy, wybrane cele i hierarchia powinny przyczynić się do poprawy sytuacji osób, które z różnych powodów znalazły się na marginesie życia społecznego. Usystematyzowanie problemów doprowadzi do integracji społecznej i jednocześnie ukierunkuje działanie władz gminy. Podstawowe znaczenie dla powodzenia podejmowanych działań do realizacji zadań pomocy społecznej w lokalnym środowisku ma charakter współpracy. Dobra atmosfera wzajemnych relacji zapewnia akceptację pomysłów, przychylne do nich nastawienie, co zwiększa szansę ich realizacji i powodzenie. Strategia w szczególności uwzględnia program pomocy społecznej, profilaktyki i rozwiązywania problemów alkoholowych i innych, których celem jest integracja osób i rodzin z grup szczególnego ryzyka. Strategia określa najważniejsze działania, które należy zrealizować, aby zapewnić mieszkańcom wspólnoty samorządowej Gminy Kazimierza Wielka warunki sprzyjające rozwojowi społecznemu. Strategia zawiera wizję pożądanego ładu społecznego w gminie, formułuje cele strategiczne, których realizacja ma umożliwić spełnienie tej wizji, tworzy ramy dla tworzenia programów i projektów realizacyjnych oraz dokonywania decyzji budżetowych, tworzy podstawy do wyboru właściwych zadań do realizacji i finansowania ze środków budżetowych. Misją strategii jest wypracowanie skutecznego modelu wsparcia dla osób tego wymagających poprzez skoordynowanie działań instytucji zajmujących się udzielaniem pomocy społecznej. Określone działania strategiczne kierowane są w celu zabezpieczenia potrzeb socjalnych



## *Program Rewitalizacji dla Gminy Kazimierza Wielka na lata 2017-2023*

jednostek i rodzin. Celem strategii jest podjęcie systemowych rozwiązań problemów społecznych, które występują na terenie Gminy Kazimierza Wielka i które destabilizują życie i codzienne funkcjonowanie mieszkańców. Te działania są priorytetem aktywnej i skutecznej polityki lokalnej i mają skutkować doprowadzeniem świadczeniobiorców do życiowego usamodzielnienia i umiejętności rozwiązywania własnych problemów bez konieczności ingerencji jednostek pomocy społecznej. Wskazane cele w Strategii zostaną zrealizowane przy wykorzystaniu istniejącego potencjału instytucji, organizacji i innych podmiotów działających w sferze pomocy społecznej. Zintegrowanie lokalnego środowiska zagwarantuje efektywność podejmowanych działań tzn. zagwarantuje mieszkańcom pomoc i wsparcie w przewyższaniu trudnych sytuacji życiowych oraz zapewni im życie w poczuciu poszanowania godności każdej osoby, eliminowanie dysfunkcji oraz równy dostęp do zasobów podstawowych usług. Strategia Rozwiązywania Problemów Społecznych Gminy Kazimierza Wielka stanowi także podstawę do usystematyzowania działań i objęcia ich kontrolą społeczną w zakresie efektywności poszczególnych przedsięwzięć. Program Rewitalizacji dla Gminy Kazimierza Wielka na lata 2017-2023 wpisuje się cel 1 i 2 jakie zostały określone w dokumencie tj.

### **CEL STRATEGICZNY I AKTYWIZACJA I INTEGRACJA GRUP ZAGROŻONYCH WYKLUCZENIEM SPOŁECZNYM**

Cel operacyjny 1 – Ograniczenie zjawiska ubóstwa jako podstawowego czynnika przyczyniającego się do wykluczenia społecznego.

### **CEL STRATEGICZNY II - POPRAWA JAKOŚCI ŻYCIA OSÓB NIEPEŁNOSPRAWNYCH**

Cel operacyjny 1 – Podnoszenie świadomości społecznej na temat niepełnosprawności oraz praw i uprawnień osób niepełnosprawnych.

Cel operacyjny 2 – Aktywizacja osób niepełnosprawnych.

## **3 Studium Uwarunkowań i Kierunków Zagospodarowania Przestrzennego Miasta i Gminy Kazimierza Wielka**

Studium Uwarunkowań i Kierunków Zagospodarowania Przestrzennego Miasta i Gminy Kazimierza Wielka jest jednym z dokumentów stanowiących podstawę działania władz gminy, na którego podstawie realizowane są publiczne inwestycje i wydawane decyzje o warunkach zabudowy. Celem rozwoju zagospodarowania przestrzennego gminy Kazimierza Wielka jest wielofunkcyjny, zrównoważony rozwój gminy w kierunku kształtowania różnych form aktywności gospodarczej i rozwoju funkcji turystycznych i wypoczynkowych, ze szczególnym uwzględnieniem zasobów i walorów przyrodniczych i kulturowych, a także tworzenia podstaw do poprawy środowiska zamieszkania i jakości życia mieszkańców gminy. Zasadniczym zadaniem „Studium uwarunkowań i kierunków zagospodarowania przestrzennego gminy” jest określenie polityki przestrzennej – ogólnych kierunków i zasad zagospodarowania przestrzennego gminy prowadzonych przez samorząd gminy. Polityka przestrzenna przedstawiona w Studium powinna być określana dla bliskich i dalekich horyzontów czasu. Stabilność ustaleń Studium jako podstawy do sporządzania planów miejscowych jest jednym z podstawowych warunków osiągnięcia pozytywnych efektów w kształtowaniu ładu przestrzennego i ochronie środowiska.

## **4 Strategia Rozwoju Województwa Świętokrzyskiego do roku 2020**

Aktualizacja Strategii Województwa Świętokrzyskiego do roku 2020 została przyjęta uchwałą Sejmiku Województwa Świętokrzyskiego nr XXXIII/589/13 z dnia 16 lipca 2013r.

Rewitalizacja Gminy Kazimierza Wielka wpisuje się w cel strategiczny 2 Koncentracja na kluczowych gałęziach i branżach dla rozwoju gospodarczego regionu, 2.4 Pakietyzacja i komercjalizacja produktu turystycznego – czyli rynkowa gra zespołowa. Według Strategii Rozwoju Województwa realizacja tego celu powinna obejmować:

- „rozbudowę i modernizację infrastruktury turystycznej oraz wzmocnienie potencjału turystycznego regionu;



## *Program Rewitalizacji dla Gminy Kazimierza Wielka na lata 2017-2023*

- wsparcie władz samorządowych w zakresie promocji regionu, wykorzystującej zróżnicowane kanały dotarcia do potencjalnego klienta;
- dalszy rozwój turystyki wydatnie wykorzystującej bogate dziedzictwo kulturowe regionu (m.in. turystyki kulturowej, edukacyjnej, geologicznej, rodzinnej, sportowej, wypoczynkowej, alternatywnej tzw. „zielonej turystyki”);
- **konsekwentny rozwój specjalności w zakresie turystyki zdrowotnej (uzdrowiskowej, rehabilitacyjnej, profilaktycznej, rewitalizacyjnej i geriatrycznej);**
- wspieranie szkoleń zmierzających do wzrostu standardu świadczonych usług turystycznych;
- coaching - przygotowanie wysokiej klasy specjalistów, menedżerów odpowiedzialnych za definiowanie, analizę i kierowanie rozwojem zmian w otoczeniu biznesowym sektora usług turystycznych” (s. 35).

W ramach rewitalizacji gmina Kazimierza Wielka planuje m.in. związanych z turystyką pro – zdrowotną.

### **5 Wytyczne w zakresie rewitalizacji w programach operacyjnych na lata 2014-2020**

Wytyczne wskazują warunki i sposoby zapewnienia komplementarności interwencji dla projektów rewitalizacyjnych współfinansowanych z funduszy EFRR, EFS i FS w ramach różnych celów tematycznych, priorytetów inwestycyjnych, zarówno w ramach Regionalnego Programu Operacyjnego, jak i Krajowego Programu Operacyjnego.

Podstawowym celem Wytycznych jest ujednoczenie warunków i procedur wdrażania programów operacyjnych na lata 2014-2020 w zakresie projektów realizujących cele rewitalizacji. Dokumentem odniesienia dla Wytycznych jest Umowa Partnerstwa, która formułuje wyzwania związane z zapewnieniem warunków dla właściwej rewitalizacji, tj. zintegrowanego, kompleksowego oraz przygotowanego i prowadzonego z uwzględnieniem realnej partycypacji społecznej przeciwdziałania procesom degradacji obszarów dotkniętych kryzysem.

Niniejszy Program Rewitalizacji jest opracowany z uwzględnieniem przedmiotowych wytycznych Ministerstwa Infrastruktury i Rozwoju.

### **6 Krajowa Polityka Miejska 2023**

Warto zwrócić uwagę, że Krajowa Polityka Miejska bierze pod uwagę następujące wątki tematyczne:

- kształtowanie przestrzeni,
- partycypacja publiczna,
- transport i mobilność miejska,
- niskoemisyjność i efektywność energetyczna,
- rewitalizacja,
- polityka inwestycyjna,
- rozwój gospodarczy,
- ochrona środowiska i adaptacja do zmian klimatu,
- demografia,
- zarządzanie obszarami miejskimi.

Program Rewitalizacji jako dokument planistyczny i strategiczny wpisuje się w cel strategiczny Polityki Miejskiej nakierowany na „wzmocnienie zdolności miast i obszarów zurbanizowanych do zrównoważonego rozwoju i tworzenia miejsc pracy oraz poprawa jakości życia mieszkańców” (s. 12). Jednym z najważniejszych elementów branych pod uwagę w rozwoju wg Krajowej Polityki Miejskiej jest właśnie jakość życia mieszkańców.

„(...) jest ona pochodną szeregu czynników ją determinujących, w tym także zrównoważonego rozwoju miasta oferującego wysokiej jakości miejsca pracy. Patrząc z tej samej perspektywy na całość Krajowej Polityki Miejskiej należy stwierdzić, że każde podejmowane działanie, tak z poziomu centralnego, jak i z poziomu poszczególnych szczebli samorządu terytorialnego (a szczególnie władz miejskich) należy rozpatrywać i oceniać przez pryzmat potrzeb człowieka i jakości jego życia” (s. 15).

## *Program Rewitalizacji dla Gminy Kazimierza Wielka na lata 2017-2023*

Program Rewitalizacji dla Gminy Kazimierza Wielka na lata 2017-2023 dąży do tworzenia nowych lepszych miejsc pracy, a także niweluje chaos wizualny i wpływa na poprawę estetyki obszaru rewitalizacji. Wszelkie działania ujęte w Programie mają na celu podniesienie jakości życia mieszkańców rewitalizacji.

### **7 Narodowy Program Rewitalizacji 2022 (założenia)**

Jak czytamy w dokumencie (s. 2):

„Myślą przewodnią Narodowego Planu Rewitalizacji ma być **zapewnienie mu możliwie powszechnego charakteru** tak, aby jak najszersze grono obywateli i podmiotów mogło się utożsamić z ideą naprawy środowiska miejskiego i włączać się lub podejmować z własnej inicjatywy działania w tym zakresie”.

Niniejszy Program Rewitalizacji wpisuje się rozumienie rewitalizacji wskazanej w założeniach do Narodowego Programu Rewitalizacji „nie jedynie jako modernizacji w wymiarze infrastrukturalnym (i to dotychczas często punktowej i nieco przypadkowej), ale jako **zespołu działań prowadzonych kompleksowo, wielowymiarowo, skoordynowanych i skoncentrowanych tematycznie i terytorialnie w celu osiągnięcia założonych przemian w obszarach kryzysowych**” (s.3).

Zapewniony został także udział mieszkańców gminy Kazimierza Wielka, zwłaszcza obszaru rewitalizacji w procesie uspołecznienia procesu rewitalizacji:

- powołano Komitet Rewitalizacyjny,
- zorganizowano liczne spotkania konsultacyjne oraz
- przeprowadzono 3 etapy konsultacji za pomocą strony internetowej.

### **8 EUROPA 2020. Strategia na rzecz inteligentnego i zrównoważonego rozwoju sprzyjającego włączeniu społecznemu**

Strategia ta jest nową długookresową strategią rozwoju Unii Europejskiej na lata 2010-2020. Strategia „Europa 2020” zastąpiła realizowaną w latach 2000-2010 Strategię Lizbońską i jest próbą odpowiedzi na słabości europejskiej gospodarki, które ujawniły się szczególnie podczas ostatniego kryzysu. Jak czytamy w dokumencie (s. 12):

„U podstaw strategii Europa 2020 powinny leżeć trzy priorytety:

- rozwój inteligentny – rozwój gospodarki opartej na wiedzy i innowacji;
- rozwój zrównoważony – wspieranie gospodarki efektywniej korzystającej z zasobów,
- bardziej przyjaznej środowisku i bardziej konkurencyjnej;
- rozwój sprzyjający włączeniu społecznemu – wspieranie gospodarki charakteryzującej się wysokim poziomem zatrudnienia i zapewniającej spójność gospodarczą, społeczną i terytorialną”.

W ramach Programu Rewitalizacji podejmujemy szereg działań wpisujących się w Strategię „EUROPA 2020”, tj. m.in.:

- wspieramy kształcenie i uczenie się przez całe życie (liczne projekty edukacyjne na obszarze rewitalizacji),
- inwestycje w energię odnawialną m.in. panele fotowoltaiczne, termomodernizacja budynków użyteczności publicznej,
- zwiększenie kwalifikacji zawodowych.

## 2. Diagnoza czynników i zjawisk kryzysowych służąca wyznaczeniu granic obszarów zdegradowanych i obszaru rewitalizacji

Streszczenie diagnozy

### 1. Diagnoza wskazuje podział gminy na jednostki struktury wewnętrznej

- a) Sposób wyznaczenie jednostek planistycznych służących badaniu zróżnicowania wewnątrzgminnego i uzasadniono metodę podziału

W diagnozie podstawową jednostką planistyczną są jednostki pomocnicze gminy tj.:

- sołectwo,
- miasto.

### b) Przestrzenne zróżnicowanie diagnozowanych zjawisk

W diagnozie dokonano analizy problemów społecznych, gospodarczych, środowiskowych, technicznych i funkcjonalno-przestrzennych występujących na terenie wszystkich sołectw/miasta.

### c) Diagnoza dotyczy całej gminy, w tym obszarów niezamieszkałych i przemysłowych

Diagnozie zostały poddane całe jednostki pomocnicze, w tym terenie niezamieszkałe. Obszary przemysłowe zostały przedstawione w dalszej części diagnozy.

## 2. Diagnoza gminy zawiera analizę sfery społecznej

### a) diagnoza zawiera analizę (ilościową i jakościową) zjawisk społecznych

Analizując sferę społeczną wzięto m.in. pod uwagę w szczególności dane dot. bezrobocia, ubóstwa, niskiego poziomu edukacji, a także niewystarczającego poziomu uczestnictwa w życiu publicznym i kulturalnym.

### b) diagnoza wykazuje niekorzystny poziom mierników poszczególnych zjawisk

Diagnoza pokazuje trendy zachodzące w sferze społecznej np. analizy demograficzne, wzrost/spadek przestępczości, itp.

### c) diagnoza identyfikuje czynniki powodujące sytuację kryzysową w sferze społecznej w odniesieniu do jednostek planistycznych podlegające analizie

Diagnoza porównuje ze sobą poszczególne jednostki pomocnicze gminy i w ten sposób określa skalę potrzeb społecznych.

### d) diagnoza definiuje główne problemy w sferze społecznej w odniesieniu do jednostek planistycznych podlegających analizie

## 3. Diagnoza zawiera analizę sfery społecznej, gospodarczej, środowiskowej, funkcjonalno-przestrzennej, technicznej

### a) diagnoza zawiera analizę (ilościową i jakościową) zjawisk gospodarczych, środowiskowych, przestrzenno-funkcjonalnych, technicznych

Przedstawiono w dalszej części diagnozy analizę ilościową i jakościową w podziale na jednostki pomocnicze i porównano je w zakresie stopnia przedsiębiorczości, kondycji lokalnych firm, azbestu pozostającego do utylizacji na terenie poszczególnych sołectw/miasta, dostęp do sieci wodociągowej, kanalizacyjnej, itd.

### b) diagnoza identyfikuje czynniki powodujące sytuację kryzysową w sferze gospodarczej, środowiskowej, funkcjonalno-przestrzennej, technicznej w odniesieniu do jednostek planistycznych podlegających analizie.

Czynnikami tymi są:

- niewystarczające środki finansowe na realizację zadań samorządowych,
- starzenie się społeczeństwa,
- mała liczba firm na lokalnym rynku,
- niska świadomość społeczna.

**c) diagnoza definiuje główne problemy w sferze gospodarczej, środowiskowej, funkcjonalno-przestrzennej, technicznej w odniesieniu do jednostek planistycznych podlegających analizie.**

Główne problemy na terenie gminy:

- bezrobocie,
- ubóstwo,
- niepełnosprawność,
- wysoka przestępczość,
- niska przedsiębiorczość,
- słaba kondycja lokalnych firm,
- mała liczba miejsc pracy na lokalnym rynku,
- słaba aktywność organizacji pozarządowych,
- przestarzała kanalizacja lub jej brak,
- zły stan dróg lokalnych,
- niewystarczający dostęp do wysokiej jakości infrastruktury sportowej, rekreacyjnych, zdrowotnej, edukacyjnej, kulturalnej.

#### **4. Diagnoza pozwala na wskazania delimitacji obszaru zdegradowanego**

Obszary zdegradowane wskazują na występowanie na ich terenie problemów w sferze gospodarczej, środowiskowej, funkcjonalno-przestrzennej, technicznej w odniesieniu do jednostek planistycznych podlegających diagnozie. Obszar zdegradowany tworzą **Miasto Kazimierza Wielka oraz sołectwa: Chruszczyna Wielka, Cudzynowice, Donosy, Wojciechów**

#### **5. Na podstawie przeprowadzonej diagnozy wyznaczono dwa obszary rewitalizacji:**

- **fragment miasta Kazimierza Wielka**
- **fragment miejscowości Cudzynowic**

a) obszar rewitalizacji nie przekraczają 20% powierzchni gminy i nie obejmują 30% jej mieszkańców.

#### **Krótką charakterystyka Gminy Kazimierza Wielka**

Miasto i Gmina Kazimierza Wielka leży w południowej części województwa świętokrzyskiego, pomiędzy obniżeniem między Górami Świętokrzyskimi a Wyżyną Krakowsko-Częstochowską stanowiącą Płaskowyż Proszowicki. Zasadniczo obszar zbudowany jest z utworów polodowcowych oraz starszych – margli kredowych oraz trzeciorzędowych – mioceńskich, reprezentowanych przez piaski, wapienie, gipsy. Ponadto na powierzchni oprócz osadów polodowcowych występują również utwory najmłodsze (holoceńskie piaski i żwiry) wypełniające doliny rzeczne. Powierzchnia wyżyny jest rozczłonkowana na szerokie wzgórza i jest bezleśna. Na lessach występują czarnoziemy, dzięki którym obszar ten jest krainą rolniczą województwa świętokrzyskiego. Gmina posiada duży potencjał rozwojowy w postaci złóż ropy naftowej – złoża Pławowice oraz wody termalne i lecznicze – złoża Cudzynowice. Na terenie gminy zlokalizowane są również doskonałej jakości surowce ilaste, które mogą być eksploatowane dla potrzeb ceramiki budowlanej. Rzeźba terenu to wysoczyzny i garby porozcinane licznymi dolinami niewielkich rzek, suchymi wąwozami i parowami erozyjnymi ze spadkiem stoków 5 ÷ 10 %. Gmina Kazimierza Wielka jest najbardziej wysuniętą gminą na południe województwa świętokrzyskiego i sąsiaduje z gminami: Skalbierz, Czarnocin, Bejsce, Opatowiec z

## Program Rewitalizacji dla Gminy Kazimierza Wielka na lata 2017-2023

województwa woj. świętokrzyskiego oraz z gminami Paęcznica, Proszowice, Koszyce z woj. małopolskiego.

Zdjęcie 1 Kazimierza Wielka z lotu ptaka



Źródło: <http://kazimierzaw.pl/>

Miasto i gmina posiada korzystne położenie komunikacyjne - leży na przecięciu dróg wojewódzkich z Krakowa do Buska-Zdroju i z Jędrzejowa przez Skalmierz - Koszyce do Brzeska w województwie małopolskim. Przez teren gminy przepływają rzeki Nidzica, Małuszówka, Jawornik i liczne krótkie ciekі wpadające głównie do Nidzicy. Zalesienie całego obszaru jest minimalne (3 % powierzchni gminy). Użytki rolne stanowią 89,6 % powierzchni gminy.

Gmina Kazimierza Wielka wchodzi w obręb powiatu kazimierskiego. Obszar gminy podzielony jest na 42 sołectwa oraz miasto Kazimierza Wielka. Ogólne powierzchnie gminy to około 13500 ha. (135 km<sup>2</sup>) w tym miasto **ok. 534 ha**. Liczba ludności miasta i gminy w ostatnich latach ciągle maleje i na koniec 2016 r. wyniosła ogółem **15984** mieszkańców, w tym w mieście **5363 osób**. Średnia gęstość zaludnienia w gminie jest wysoka i wynosi 119,4 osób/km<sup>23</sup>.

<sup>3</sup> <http://www.kazimierzawielka.pl/>



Mapa 1 Miasta i Gminy Kazimierza Wielka na tle Powiatu Kazimierskiego.



Źródło: Strona Powiatu Kazimierskiego, <http://www.powiat.kazimierzaw.pl>

Miasto Kazimierza Wielka podzielone jest na 2 osiedla/obszary:

1. osiedle nr 1 podzielone jest umownie na 3 obszary tj.

- RYNEK w skład którego wchodzi ulice: 1 Maja, Aleja Parkowa, Armii Krajowej, Okrężna.
- OGRODY w skład którego wchodzi ulice: Agrestowa, Cicha, Gruszkowa, Harcerska, Miodowa, Murarska, Polna, Sienkiewicza, Stolarska, Jabłonowska, Jachimowskiego, Koszycka, Krakowska, Krótka, Kwiatowa, Lipowa, Malinowa, Wiśniowa.
- PAGÓREK w skład wchodzi ulice: Głowackiego, Łabędź, Niecała, Nowa Wieś, Piłsudskiego, Wesola, Zielona.

2. osiedle nr 2

### Historia gminy Kazimierza Wielka

Pierwsze ślady osadnictwa w widłach Nidzicy i Małoszówki pochodzą sprzed około 6000 lat. U schyłku neolitu żył na tych ziemiach lud, budujący monumentalne grobowce o drewniano–ziemnej konstrukcji. Ich pozostałości odkryte zostały w Słonowicach położonych nieopodal Kazimierzy Wielkiej. Jest to największy tego rodzaju kompleks odkryty w Europie Środkowej. W epoce brązu na ziemiach współczesnej Kazimierzy Wielkiej zamieszkiwali ludzie z tzw. kultury trzcinieckiej (około 1600 do 1500 p.n.e.). Pozostałością po tej epoce są charakterystyczne kurhany. Jeden z nich odkryty został na wzgórzu Wieszczonka w miejscowości Jakuszowice. Inne znaleziska archeologiczne z tego okresu świadczą o kontaktach miejscowej ludności z przedstawicielami innych kultur. Pierwsza informacja w źródłach pisanych mówiąca o naszym terenie pochodzi z XII w. dotyczy Jakuszyc (Jakuszowic). Następne informacje są z XIII w. i dotyczą Broniszowa i Zagórzyc. Natomiast pierwsza wzmianka o samej Kazimierzy Wielkiej została zapisana w 1320 r. jako Cazimiria (za panowania króla

### *Program Rewitalizacji dla Gminy Kazimierza Wielka na lata 2017-2023*

Władysława Łokietka). Rzeka Nidzica w okresie średniowiecza stała się granicą między ziemiami Krakowską i Sandomierską, Kazimierza Wielka leżała więc w granicach województwa krakowskiego, powiat Proszowicki, zaś ziemie na lewym brzegu Nidzicy (m.in. Jakuszowice, Kazimierza Mała) w granicach województwa Sandomierskiego, powiat Wiślicki. Jak podają źródła drukowane na przełomie XIV i XV w. właścicielem Kazimierzy Wielkiej i Kazimierzy Małej byli Kazimierscy vel. Kazimirscy. Zaryzykować można tezę, że były to ich siedziby rodowe. Kazimierscy mogli być tzw. ludźmi księcia Kazimierza Sprawiedliwego (od 1166 książę wiślicki a od 1177-1194 książę krakowski). Nazwa miejscowości niewątpliwie pochodzi od staropolskiego imienia "Kazimir ". W 1347r. nazwa miejscowości została zapisana jako „Magna Cazimira” (Wielka Kazimierza). Zapis z 1326 r. w dokumentach kościelnych mówi, że Kazimierza Wielka była wówczas siedzibą parafii i dekanatu, plebanem był ksiądz Grzegorz. Parafia liczyła wówczas 1470 osób i obejmowała obszar 37 km<sup>2</sup> z gęstością zaludnienia 40 osób/km<sup>2</sup>. Była więc jedną z najludniejszych parafii diecezji krakowskiej, w granicach której znajdowała się do końca XIX w., tj. do powstania diecezji kieleckiej. Wówczas Kazimierza Wielka należała do Ziemi Krakowskiej. W XV w. poszczególne ziemie przyjęły nazwę województw. W XVI w. kiedy ukształtowały się powiaty, Kazimierza Wielka znalazła się w granicach powiatu proszowickiego, będącego częścią województwa krakowskiego. Za graniczną rzeką Nidzicą był już powiat wiślicki należący do województwa sandomierskiego. Ten podział terytorialny utrzymał się do III rozbioru Polski w 1795 r. Przez kilkaset lat do 1795 r. ziemia kazimierska wchodziła w skład województwa krakowskiego . W latach 1795-1809 była częścią Zachodniej Galicji , w latach 1809-1815 weszła w skład Księstwa Warszawskiego, od 1815-1918 była częścią Królestwa Polskiego (Kongresowego). Pod koniec XIX w. Kazimierza Wielka weszła w skład diecezji kieleckiej. Od 1919 r. do dzisiaj znajduje się w woj. świętokrzyskim.

W latach 1919 – 1955 Kazimierza Wielka należała do powiatu Pińczowskiego, w latach 1956 – 1975 w powiecie kazimierskim. Od roku 1975 Kazimierza Wielka tworzy jednostkę terytorialną miasta i gminy (42 sołectwa). Do XIX w. Kazimierza Wielka należała do diecezji krakowskiej a od 1882 r. do diecezji kieleckiej.

Układ przestrzenny wsi Kazimierza Wielka na przełomie XVIII i XIX wieku opierał się na osi drogi biegnącej od Cudzynowic przez Kazimierz Wielką w kierunku Koszyc z odgałęzieniem w kierunku Jakuszowic. Przez wieś płynęła rzeka Małoszówka. Wieś Kazimierza Wielka posiadała dwa główne obszary zabudowania: w okolicach kościoła i w rejonie przydworskim. Pomiędzy tymi obszarami w 1845 r. wzniesiono zabudowania cukrowni. Główną dominantą zabudowy wiejskiej był istniejący do dzisiaj kościół parafialny p. w. Podwyższenia Św. Krzyża wybudowany w roku 1633 przez właściciela Kazimierzy Wielkiej Stanisława Warszzyckiego, który był wojewodą mazowieckim a potem kasztelanem krakowskim (zmarł w Pilicy w 1681 r.). Kościół został zbudowany na miejscu starego drewnianego kościoła. Kościół w Kazimierzy Wielkiej określany jest przez historyków sztuki, jako bezstylowy. Kościół jest zbudowany z kamienia i jest zorientowany. Prezbiterium jest niższe i węższe niż nawy, zamknięte półkoliście przy prezbiterium od północy znajduje się zakrystia. Kościół przykryty jest stropami z fasetą. Dach kościoła siodłowy, oddzielny dla prezbiterium i nowej części nawy. Drzwi do zakrystii prostokątne – profilowane z datą na nadprożu 1677 rok. Barokowe wyposażenie kościoła pochodzi z XVII i XVIII w. (ołtarze). W ołtarzu – obraz ukrzyżowania oraz relikwie św. Pawła Wincentego – męczennika. Dzwon kościelny pochodzi z 1776 r. Na południowej ścianie kościoła umieszczony jest zegar słoneczny i obraz M. B. Niepokalanie Poczętej. Na ścianie wschodniej od prezbiterium umieszczony jest krucyfiks z datą 1845 r. Na cmentarzu kościelnym istnieje drewniana dzwonnica. Cmentarz kościelny otoczony jest murem oporowym, betonowym. – W 1780 r. właścicielami dóbr Kazimierzy Wielkiej była rodzina Miłowskich. – W 1818 r. osiadł w Kazimierzy Wielkiej Henryk hrabia Łubieński. Zaplanował budowę w Kazimierzy Wielkiej i Pełczyskach cukrowni. W 1842 r. usunięto go z wysokich stanowisk w bankowości – oskarżono i zesłano w głąb Rosji. Dobra swe przekazał bratankowi Kazimierzowi Łubieńskiemu, który doprowadził do budowy obydwu cukrowni, z których przetrwała tylko cukrownia w Kazimierzy Wielkiej. Przełomowym dla Kazimierzy



## Program Rewitalizacji dla Gminy Kazimierza Wielka na lata 2017-2023

Wielkiej okazał się rok 1845, w którym Kazimierz hrabia Łubieński wybudował cukrownię. Zakład ten stał się czynnikiem miastotwórczym. Cukrownię w Kazimierzy Wielkiej rozpoczął budować w połowie 1845 r. Cukrownia w Petczyskach działała tylko kilka lat.



Etappenhauptstationskommando Kazimierza-wielka.

Zdjęcie 2 Kazimierza Wielka w latach 1914-1918

W II połowie XIX w. Kazimierza Wielka była wsią folwarczną i osadą fabryczną. Posiadała kościół murowany, szkołę gminną, sąd gminny, urząd gminy, cukrownię „Łubna”, młyn wodny. – W 1827 r. znajdowały się 64 domy i 658 mieszkańców, w 1882 r. było około 1300 mieszkańców. Parafia Kazimierza Wielka – dekanat Pińczowski – liczyła 3139 dusz. W gminie były 3 szkoły, cegielnia w Donosach. Obszar gminy – 7028 mórg i ludności 3332. W ostatnich latach XIX w. cukrownia " Łubna " przeszła w ręce spółki akcyjnej, której prezesem był Julian Tołłoczko. W okresie administrowania Tołłoczki, fabryka znacznie się rozbudowała. Z tego okresu pochodzi główny korpus zakładu. Dwór wzniesiony w latach 1752-1755 przekształcony w początkach XIX w. w 1910 r. został gruntownie odnowiony. Wybudowano kilka budynków mieszkalnych dla pracowników oraz stylową basztę (tzw. okrągłak rok budowy 1900), którą przeznaczono na mieszkania dla praktykantów. Równocześnie w ostatnich latach XIX stulecia wybudowany został przez Tołłoczkę stylowy pałac według projektu architekta krakowskiego -Tadeusza Stryjeńskiego. Zarówno cukrownia jak i wspomniane budowle stały się charakterystycznym elementem zabudowy przestrzennej Kazimierzy Wielkiej po dziś dzień. Od II połowy XIX w. przez prawie sto lat Kazimierza Wielka była wsią folwarczną i osadą fabryczną będąc równocześnie siedzibą gminy i ciągle się rozwijając. W ostatnich dniach sierpnia 1914 r. Rosjanie opuścili Kazimierz Wielką na zawsze. Na życie kulturalne w tych czasach duży wpływ wywierała cukrownia i liczny zespół inteligencji tam zatrudnionej. Wybitną osobistością tamtych lat w Kazimierzy Wielkiej był doktor Antoni Dutkiewicz – ofiarny lekarz – założył placówki bibliotecznej Macierzy Szkolnej potajemnych kursów nauczania, organizował odczyty z historii i kultury polskiej, zorganizował wraz z proboszczem kasę zapomogowo-pożyczkową – przekształconą po wojnie w Bank Spółdzielczy. Majątek ziemski Łubieńskich w Kazimierzy Wielkiej liczył 845 ha (3 folwarki). W 1918 r. miejscowi chłopcy zorganizowali wspólnotę pastwiskową. W 1921 r. stworzono zarząd włościański (100

### *Program Rewitalizacji dla Gminy Kazimierza Wielka na lata 2017-2023*

rolników) z młynem zbożowym wodnym. 5 września 1939 w Kazimierzy doszło do walki z Niemcami, w której poległo 60 żołnierzy 55 Dywizji Piechoty. W 1944 r. miejscowość znalazła się w granicach Republiki Kazimiersko-Proszowickiej. Herb miasta oparty został na herbie „Pomian”, którym pieczętowała rodzina Łubieńskich władająca miejscowymi dobrami do 1945 r.

Po II wojnie światowej Kazimierza Wielka pozostała siedzibą gminy. W 1954 r. uzyskała prawa osiedla, w 1956 r. została siedzibą powiatu, a w 1959 r. otrzymała prawa miejskie. Nastąpił kolejny etap rozwoju miasta i gminy: na bazie rolnictwa, przemysłu spożywczego (cukrownia, przetwórnia spółdzielni ogrodniczej) i przemysłu materiałów budowlanych (cegielnia Odonów). W tym okresie wybudowano osiedla mieszkaniowe (wielorodzinne) przy ul. Partyzantów i osiedle domów jednorodzinnych przy ul. Broniewskiego. W ostatnich latach powstało nowe osiedle mieszkaniowe (wielorodzinne) przy ul. Partyzantów i ul. Szkolnej. Szybko wzrastała liczba mieszkańców: w 1946 r. – 3128 osób; 1960 r. – 4643; 1967 r. – 5306; 1984 r. – 5705; w 1994 r. 6200 osób. W latach powojennych powstały następujące zakłady pracy: a) Zakłady Ceramiki Budowlanej w Odonowie; b) Spółdzielnia Ogrodniczo-Pszczelarska; c) Wytwórcza Spółdzielnia Pracy; d) Gminna Spółdzielnia Samopomoc Chłopska; e) Spółdzielnia Kótek Rolniczych; f) Zakład Elektroniczny Unitra-Lamina.



Zdjęcie 3 13 sierpnia 1953, Kazimierza Wielka, ul 1 Maja 7. Wieża.

W gminie Kazimierza Wielka funkcjonują cztery szkoły średnie; cztery szkoły podstawowe, od 1971r. specjalny Ośrodek Szkolno-Wychowawczy; od 1972 r. Dom Dziecka. Istnieją też dwa przedszkola. – Od 1960 r. działa Powiatowy Dom Kultury (obecnie – Kazimierski Ośrodek Kultury). W 1959 r. wybudowano Ośrodek Zdrowia. W 1979 r. szpital Miejski.





Zdjęcie 4 Rok 1974, Dom Kultury w Kazimierzy Wielkiej.

Do 1975 r. Kazimierza Wielka była siedzibą powiatu. Od 1975 r. pozostaje siedzibą władz miejsko-gminnych. Po reformie administracyjnej, obowiązującej od 1 czerwca 1975 roku, całe terytorium zniesionego powiatu kazimierskiego weszło w skład nowego (mniejszego) województwa kieleckiego. Dominantą współczesnego pejzażu Kazimierzy Wielkiej pozostaje od ponad 150 lat kompleks zabudowań po byłej cukrowni „Łubna”. Po przemianach w 1989 r. okazało się że potrzebny jest kolejny etap w rozwoju miasta i gminy - opracowanie nowej strategii rozwoju gminy łącznie z nowym planem zagospodarowania przestrzennego. Wyraźnie widać, że niezbędna jest zmiana charakteru gospodarki regionu. W 1985 roku za udział mieszkańców w walkach partyzanckich z niemieckim okupantem Rada Państwa nadała miastu Kazimierza Wielka Krzyż Partyzancki. Wraz z reformą administracyjną z 1999 roku w nowym województwie świętokrzyskim przywrócono powiat kazimierski. W porównaniu z obszarem z 1975 roku został on zmniejszony o gminę Działoszyce i gminę Koszyce. Gmina Wielgus nie została reaktywowana.

#### **Analiza ilościowa i jakościowa problemów społecznych na terenie Gminy Kazimierza Wielka**

W tej części dokumentu zaprezentowane oraz poddane analizie zostaną statystyki dotyczące problemów społecznych, występujących na terenie Miasta i Gminy Kazimierza Wielka. Analizując problemy społeczne wzięto pod uwagę przede wszystkim dane z Miejsko – Gminnego Ośrodka Pomocy Społecznej, Policji, Powiatowego Urzędu Pracy nt. bezrobocia rejestrowanego w poszczególnych sołectwach, mieście. Na wstępie warto zaznaczyć, że gmina znajduje się na obszarach strategicznej interwencji – gmin o najgorszym dostępie do usług.

#### **Liczba osób korzystająca z zasiłków stałych, okresowych i celowych w latach 2015-2016**

**Zasiłek stały** jest świadczeniem pieniężnym pomocy społecznej, które przysługuje pełnoletniej osobie samotnie gospodarującej, niezdolnej do pracy z powodu wieku lub całkowicie niezdolnej do pracy, jeżeli jej dochód jest niższy od kryterium dochodowego osoby samotnie gospodarującej oraz – pełnoletniej osobie pozostającej w rodzinie, niezdolnej do pracy z powodu wieku lub całkowicie niezdolnej do pracy, jeżeli jej dochód, jak również dochód na osobę w rodzinie są niższe od kryterium

*Program Rewitalizacji dla Gminy Kazimierza Wielka na lata 2017-2023*

dochodowego na osobę w rodzinie. W 2016 roku liczba osób pobierających zasiłek stały wzrosła o jedną osobę. Najwięcej osób w 2016r. pobierało to świadczenie w: Kazimierzy Wielkiej 37 osób tj. 43,02% ogółu korzystających oraz sołectwach: Kazimierza Mała, Cudzynowice, Głuchów – po 4 osoby tj. 4,65% ogółu korzystających.

Tabela 1 Liczba osób korzystająca z zasiłków stałych, w poszczególnych jednostkach Gminy Kazimierza Wielka w latach 2015-2016

Wyszczególnienie	2015		2016		Wzrost/ spadek (2015-2016)
	liczba osób	% do ogółu	liczba osób	% do ogółu	
Boronice	0	0,00%	0	0,00%	0
Broniszów	1	1,18%	1	1,16%	0
Chruszczyzna Mała	2	2,35%	2	2,33%	0
Chruszczyzna Wielka	0	0,00%	0	0,00%	0
Cudzynowice	4	4,71%	4	4,65%	0
Cło	0	0,00%	0	0,00%	0
Dalechowice	3	3,53%	3	3,49%	0
Donatkowice	1	1,18%	1	1,16%	0
Donosy	2	2,35%	3	3,49%	1
Gabułów	3	3,53%	3	3,49%	0
Głuchów	0	0,00%	4	4,65%	4
Gorzków	5	5,88%	0	0,00%	-5
Gunów-Kolonia	0	0,00%	0	0,00%	0
Gunów-Wilków	0	0,00%	0	0,00%	0
Góry Sieradzkie	0	0,00%	0	0,00%	0
Hołdowiec	2	2,35%	1	1,16%	-1
Jakuszowice	1	1,18%	1	1,16%	0
Kamieńczyce	0	0,00%	0	0,00%	0
Kamyszów	1	1,18%	0	0,00%	-1
Kazimierza Mała	4	4,71%	4	4,65%	0
Krzyszkowice	0	0,00%	0	0,00%	0
Lekszyce	0	0,00%	0	0,00%	0
Marcinkowice	0	0,00%	0	0,00%	0
Nagórzanki	1	1,18%	0	0,00%	-1
Odonów	2	2,35%	3	3,49%	1
Paśmiechy	0	0,00%	0	0,00%	0
Plechów	2	2,35%	2	2,33%	0
Plechówka	0	0,00%	0	0,00%	0
Podolany	2	2,35%	2	2,33%	0
Sieradzice	2	2,35%	2	2,33%	0
Skorczków	0	0,00%	0	0,00%	0
Stradlice	1	1,18%	1	1,16%	0

Program Rewitalizacji dla Gminy Kazimierza Wielka na lata 2017-2023

Słonowice	0	0,00%	0	0,00%	0
Wielgus	2	2,35%	2	2,33%	0
Wojciechów	3	3,53%	3	3,49%	0
Wojstawice	1	1,18%	1	1,16%	0
Wymystów	0	0,00%	0	0,00%	0
Zagórzycy	0	0,00%	0	0,00%	0
Zięblice	0	0,00%	0	0,00%	0
Zysławice	2	2,35%	3	3,49%	1
Łyczaków	0	0,00%	0	0,00%	0
Łękawa	2	2,35%	3	3,49%	1
Kazimierza Wielka	36	42,35%	37	43,02%	1
Razem	85		86		1

Źródło: analizy własne na podstawie danych Miejsko – Gminny Ośrodek Pomocy Społecznej w Kazimierzy Wielkiej

**Zasiłek okresowy** jest świadczeniem pieniężnym pomocy społecznej, które przysługuje w szczególności ze względu na długotrwałą chorobę, niepełnosprawność, bezrobocie, możliwość utrzymania lub nabycia uprawnień do świadczeń z innych systemów zabezpieczenia społecznego, osobie samotnie gospodarującej albo rodzinie, której dochód jest niższy od kryterium dochodowego. Zasiłek okresowy ustala się w przypadku osoby samotnie gospodarującej – do wysokości różnicy między kryterium dochodowym osoby samotnie gospodarującej a dochodem tej osoby, a w przypadku rodziny – do wysokości różnicy między kryterium dochodowym rodziny a dochodem tej rodziny. W latach 2015-2016 spadła liczba osób pobierających zasiłek okresowy (spadek o 14 osób). Najwięcej osób korzystających z tego świadczenia zamieszkiwało:

- Miasto Kazimierza Wielka – 62 osoby co stanowi 43,66% ogółu osób korzystających,
- Cudzynowice- 8 osób tj. 5,63%,
- Wojciechów - 7 osób tj. 4,93%,
- Donosy - 6 osób tj. 4,23%.

Tabela 2 Liczba osób korzystająca z zasiłków okresowych, w poszczególnych jednostkach Gminy Kazimierza Wielka w latach 2015-2016

Wyszczególnienie	2015		2016		Wzrost/ spadek (2015-2016)
	liczba osób	% do ogółu	liczba osób	% do ogółu	
Boronice	2	1,28%	2	1,41%	0
Broniszów	2	1,28%	0	0,00%	-2
Chruszczyzna Mała	4	2,56%	4	2,82%	0
Chruszczyzna Wielka	3	1,92%	3	2,11%	0
Cudzynowice	7	4,49%	8	5,63%	1
Cło	0	0,00%	0	0,00%	0
Dalechowice	2	1,28%	3	2,11%	1
Donatkowice	1	0,64%	1	0,70%	0
Donosy	4	2,56%	6	4,23%	2
Gabułtów	2	1,28%	4	2,82%	2
Głuchów	2	1,28%	1	0,70%	-1

Program Rewitalizacji dla Gminy Kazimierza Wielka na lata 2017-2023

Gorzków	3	1,92%	1	0,70%	-2
Gunów-Kolonia	0	0,00%	0	0,00%	0
Gunów-Wilków	1	0,64%	1	0,70%	0
Góry Sieradzkie	1	0,64%	1	0,70%	0
Hołodwiec	3	1,92%	1	0,70%	-2
Jakuszowice	0	0,00%	1	0,70%	1
Kamieńczyce	0	0,00%	0	0,00%	0
Kamyszów	3	1,92%	0	0,00%	-3
Kazimierza Mała	3	1,92%	2	1,41%	-1
Krzyszkwice	7	4,49%	5	3,52%	-2
Lekszyce	0	0,00%	0	0,00%	0
Marcinkowice	0	0,00%	0	0,00%	0
Nagórzanki	6	3,85%	3	2,11%	-3
Odonów	0	0,00%	2	1,41%	2
Paśmiechy	0	0,00%	0	0,00%	0
Plechów	1	0,64%	1	0,70%	0
Plechówka	1	0,64%	0	0,00%	-1
Podolany	3	1,92%	5	3,52%	2
Sieradzice	2	1,28%	1	0,70%	-1
Skorców	3	1,92%	1	0,70%	-2
Stradlice	0	0,00%	0	0,00%	0
Słonowice	3	1,92%	2	1,41%	-1
Wielgus	0	0,00%	2	1,41%	2
Wojciechów	5	3,21%	7	4,93%	2
Wojstawice	5	3,21%	2	1,41%	-3
Wymysłów	1	0,64%	1	0,70%	0
Zagórzycy	1	0,64%	1	0,70%	0
Zięblice	2	1,28%	2	1,41%	0
Zysławice	1	0,64%	1	0,70%	0
Łyczaków	1	0,64%	2	1,41%	1
Łękawa	3	1,92%	3	2,11%	0
Kazimierza Wielka	68	43,59%	62	43,66%	-6
Razem	156		142	45%	-14

Źródło: analizy własne na podstawie danych Miejsko – Gminny Ośrodek Pomocy Społecznej w Kazimierzy Wielkiej

**Zasiłek celowy** to świadczenie fakultatywne przyznawane na zaspokojenie niezbędnej potrzeby bytowej, a w szczególności na pokrycie części lub całości kosztów zakupu żywności, leków i leczenia, opatu, odzieży, niezbędnych przedmiotów użytku domowego, drobnych remontów i napraw w mieszkaniu, a także kosztów pogrzebu. Względem roku 2015 spadła liczba osób powierzających zasiłki celowe (spadek aż o 164 osoby). W 2016r. 114 osób pobierało zasiłek celowy w tym aż 49 osób to mieszkańcy Kazimierzy Wielkiej.



Program Rewitalizacji dla Gminy Kazimierza Wielka na lata 2017-2023

Tabela 3 Liczba osób korzystająca z zasiłków celowych, w poszczególnych jednostkach Gminy Kazimierza Wielka w latach 2015-2016

Wyszczególnienie	2015		2016		Wzrost/ spadek (2015-2016)
	liczba osób	% do ogółu	liczba osób	% do ogółu	
Boronice	4	1,44%	2	1,75%	-2
Broniszów	6	2,16%	3	2,63%	-3
Chruszczyna Mała	8	2,88%	3	2,63%	-5
Chruszczyna Wielka	11	3,96%	5	4,39%	-6
Cudzynowice	14	5,04%	5	4,39%	-9
Cło	0	0,00%	0	0,00%	0
Dalechowice	3	1,08%	0	0,00%	-3
Donatkowice	5	1,80%	1	0,88%	-4
Donosy	8	2,88%	5	4,39%	-3
Gabułów	7	2,52%	0	0,00%	-7
Głuchów	4	1,44%	0	0,00%	-4
Gorzków	6	2,16%	0	0,00%	-6
Gunów-Kolonia	0	0,00%	0	0,00%	0
Gunów-Wilków	2	0,72%	0	0,00%	-2
Góry Sieradzkie	1	0,36%	0	0,00%	-1
Hołdowiec	4	1,44%	4	3,51%	0
Jakuszowice	3	1,08%	1	0,88%	-2
Kamieńczyce	1	0,36%	0	0,00%	-1
Kamyszów\	5	1,80%	1	0,88%	-4
Kazimierza Mała	4	1,44%	0	0,00%	-4
Krzyszkwice	5	1,80%	2	1,75%	-3
Lekszyce	0	0,00%	0	0,00%	0
Marcinkowice	0	0,00%	0	0,00%	0
Nagórzanki	4	1,44%	1	0,88%	-3
Odonów	6	2,16%	5	4,39%	-1
Paśmiechy	1	0,36%	1	0,88%	0
Plechów	2	0,72%	0	0,00%	-2
Plechówka	2	0,72%	0	0,00%	-2
Podolany	2	0,72%	1	0,88%	-1
Sieradzice	4	1,44%	0	0,00%	-4
Skorców	3	1,08%	2	1,75%	-1
Stradlice	1	0,36%	0	0,00%	-1
Słonowice	7	2,52%	2	1,75%	-5
Wielgus	6	2,16%	3	2,63%	-3
Wojciechów	6	2,16%	4	3,51%	-2
Wojślawice	3	1,08%	3	2,63%	0



Program Rewitalizacji dla Gminy Kazimierza Wielka na lata 2017-2023

Wymysłów	1	0,36%	0	0,00%	-1
Zagórzycze	5	1,80%	2	1,75%	-3
Zięblice	3	1,08%	2	1,75%	-1
Zystawice	2	0,72%	0	0,00%	-2
Łyczaków	4	1,44%	3	2,63%	-1
Łękawa	17	6,12%	4	3,51%	-13
Kazimierza Wielka	98	35,25%	49	42,98%	-49
Razem	278		114	36%	-164

Źródło: analizy własne na podstawie danych Miejsko – Gminny Ośrodek Pomocy Społecznej w Kazimierzy Wielkiej

**Liczba osób korzystająca z zasiłków z powodu bezrobocia w latach 2015-2016**

W latach 2015-2016 nastąpił wzrost liczby osób pobierających zasiłki z powodu bezrobocia. Najwięcej osób korzystających z zasiłku z tego powodu mieszkało w Kazimierzy Wielkiej – 127 osób 40,19% ogółu korzystających oraz 2,37% ogółu mieszkańców miasta. Duża liczba, 15 mieszkańców sołectwa Cudzynowice korzystało z zasiłku z tego powodu tj. 4,75 % ogółu korzystających. Kolejnymi sołectwami są: Donosy i Gabułów.

Tabela 4: Liczba osób korzystająca z zasiłków Miejsko-Gminnego Ośrodka Pomocy Społecznej w Kazimierzy Wielkiej z powodu bezrobocia w latach 2015-2016

L.p.	Wyszczególnienie	2015		2016		Wzrost/ spadek (2015-2016)
		liczba osób	% do ogółu	liczba osób	% do ogółu	
1.	Boronice	2	0,67%	5	1,58%	3
2.	Broniszów	4	1,33%	2	0,63%	-2
3.	Chruszczyna Mała	7	2,33%	4	1,27%	-3
4.	Chruszczyna Wielka	7	2,33%	6	1,90%	-1
5.	Cudzynowice	8	2,67%	15	4,75%	7
6.	Cło	0	0,00%	0	0,00%	0
7.	Dalechowice	7	2,33%	7	2,22%	0
8.	Donatkowice	2	0,67%	2	0,63%	0
9.	Donosy	11	3,67%	13	4,11%	2
10.	Gabułów	14	4,67%	14	4,43%	0
11.	Głuchów	2	0,67%	2	0,63%	0
12.	Gorzków	6	2,00%	6	1,90%	0
13.	Gunów-Kolonia	1	0,33%	1	0,32%	0
14.	Gunów-Wilków	4	1,33%	4	1,27%	0
15.	Góry Sieradzkie	1	0,33%	1	0,32%	0
16.	Hołodowiec	6	2,00%	6	1,90%	0
17.	Jakuszowice	4	1,33%	4	1,27%	0
18.	Kamieńczyce	1	0,33%	1	0,32%	0
19.	Kamyszów\	5	1,67%	5	1,58%	0
20.	Kazimierza Mała	8	2,67%	8	2,53%	0

Program Rewitalizacji dla Gminy Kazimierza Wielka na lata 2017-2023

21.	Krzyszkowice	5	1,67%	4	1,27%	-1
22.	Lekszyce	0	0,00%	0	0,00%	0
23.	Marcinkowice	0	0,00%	0	0,00%	0
24.	Nagórzanki	7	2,33%	6	1,90%	-1
25.	Odonów	7	2,33%	7	2,22%	0
26.	Paśmiechy	2	0,67%	1	0,32%	-1
27.	Plechów	2	0,67%	2	0,63%	0
28.	Plechówka	2	0,67%	0	0,00%	-2
29.	Podolany	4	1,33%	5	1,58%	1
30.	Sieradzice	0	0,00%	1	0,32%	1
31.	Skorczów	0	0,00%	1	0,32%	1
32.	Stradlice	1	0,33%	2	0,63%	1
33.	Słonowice	0	0,00%	10	3,16%	10
34.	Wielgus	4	1,33%	4	1,27%	0
35.	Wojciechów	10	3,33%	11	3,48%	1
36.	Wojstawice	6	2,00%	7	2,22%	1
37.	Wymysłów	1	0,33%	1	0,32%	0
38.	Zagórzycy	3	1,00%	4	1,27%	1
39.	Zięblice	5	1,67%	3	0,95%	-2
40.	Zysławice	2	0,67%	2	0,63%	0
41.	Łyczaków	2	0,67%	4	1,27%	2
42.	Łękawa	2	0,67%	8	2,53%	6
43.	Kazimierza Wielka	135	45,00%	127	40,19%	-8
	Razem	300		316	100%	16

Źródło: analizy własne na podstawie danych Miejsko – Gminny Ośrodek Pomocy Społecznej w Kazimierzy Wielkiej

**Liczba osób korzystająca z zasiłków z powodu ubóstwa w latach 2014-2015**

Od kilku lata na niezmiennym poziomie pozostaje liczba osób pobierających zasiłek z powodu ubóstwa. W 2016r. Miasto i Gminę Kazimierza Wielka zamieszkiwało 56 takich osób. 26,79% ogółu korzystających z tego zasiłku w 2016r. mieszkało w Mieście Kazimierza Wielka tj. 15 osób.

Tabela 5: Liczba osób korzystająca z zasiłków Miejsko-Gminnego Ośrodka Pomocy Społecznej w Kazimierzy Wielkiej z powodu ubóstwa w latach 2015-2016

L.p.	Wyszczególnienie	2015		2016		Wzrost/ spadek (2015-2016)
		liczba osób	% do ogółu	liczba osób	% do ogółu	
1.	Boronice	2	3,51%	1	1,79%	-1
2.	Broniszów	2	3,51%	3	5,36%	1
3.	Chruszczyna Mała	0	0,00%	0	0,00%	0
4.	Chruszczyna Wielka	0	0,00%	2	3,57%	2
5.	Cło	0	0,00%	0	0,00%	0
6.	Cudzynowice	4	7,02%	1	1,79%	-3

Program Rewitalizacji dla Gminy Kazimierza Wielka na lata 2017-2023

7.	Dalechowice	0	0,00%	0	0,00%	0
8.	Donatkowice	2	3,51%	1	1,79%	-1
9.	Donosy	5	8,77%	4	7,14%	-1
10.	Gabułów	5	8,77%	2	3,57%	-3
11.	Głuchów	0	0,00%	0	0,00%	0
12.	Gorzków	1	1,75%	1	1,79%	0
13.	Góry Sieradzkie	0	0,00%	0	0,00%	0
14.	Gunów-Kolonia	0	0,00%	0	0,00%	0
15.	Gunów-Wilków	5	8,77%	3	5,36%	-2
16.	Hołdowiec	0	0,00%	1	1,79%	1
17.	Jakuszowice	0	0,00%	1	1,79%	1
18.	Kamieńczyce	0	0,00%	0	0,00%	0
19.	Kamyszów	1	1,75%	1	1,79%	0
20.	Kazimierza Mała	0	0,00%	0	0,00%	0
21.	Krzyszkowice	0	0,00%	2	3,57%	2
22.	Lekszyce	0	0,00%	0	0,00%	0
23.	Łękawa	1	1,75%	0	0,00%	-1
24.	Łyczaków	0	0,00%	0	0,00%	0
25.	Marcinkowice	0	0,00%	0	0,00%	0
26.	Nagórzanki	3	5,26%	2	3,57%	-1
27.	Odonów	0	0,00%	0	0,00%	0
28.	Paśmiechy	1	1,75%	2	3,57%	1
29.	Plechów	0	0,00%	0	0,00%	0
30.	Plechówka	2	3,51%	0	0,00%	-2
31.	Podolany	2	3,51%	3	5,36%	1
32.	Sieradzice	1	1,75%	2	3,57%	1
33.	Skorczków	0	0,00%	0	0,00%	0
34.	Słonowice	0	0,00%	0	0,00%	0
35.	Stradlice	0	0,00%	0	0,00%	0
36.	Wielgus	0	0,00%	0	0,00%	0
37.	Wojciechów	1	1,75%	2	3,57%	1
38.	Wojstawice	2	3,51%	3	5,36%	1
39.	Wymysłów	0	0,00%	0	0,00%	0
40.	Zagórzycy	3	5,26%	4	7,14%	1
41.	Zięblice	0	0,00%	0	0,00%	0
42.	Zysławice	0	0,00%	0	0,00%	0
43.	Kazimierza Wielka	14	24,56%	15	26,79%	1
	Razem	57		56	18%	-1

Źródło: analizy własne na podstawie danych Miejsko – Gminny Ośrodek Pomocy Społecznej w Kazimierzy Wielkiej

Program Rewitalizacji dla Gminy Kazimierza Wielka na lata 2017-2023

**Liczba osób korzystająca z zasiłków Miejsko-Gminnego Ośrodka Pomocy Społecznej w Kazimierzy Wielkiej z powodu niepełnosprawności w latach 2015-2016**

W analizowanym okresie spadła ogólna liczba mieszkańców gminy pobierających zasiłki z powodu niepełnosprawności. W roku 2016 prawie co 2 osoba korzystająca z pomocy z tego powodu mieszkała w mieście Kazimierza Wielkiej (27 osoby tj. 40,91% ogółu korzystających). Po 5 osób pobierających świadczenie z tego tytułu zamieszkiwało sołectwa: Cudzynowice i Kazimierz Małą.

Tabela 6: Liczba osób korzystająca z zasiłków Miejsko-Gminnego Ośrodka Pomocy Społecznej w Kazimierzy Wielkiej z powodu niepełnosprawności w latach 2015-2016

L.p.	Wyszczególnienie	2015		2016		Wzrost/ spadek (2015-2016)
		liczba osób	% do ogółu	liczba osób	% do ogółu	
1.	Boronice	0	0,00%	0	0,00%	0
2.	Broniszów	1	1,30%	1	1,52%	0
3.	Chruszczyna Mała	0	0,00%	0	0,00%	0
4.	Chruszczyna Wielka	1	1,30%	1	1,52%	0
5.	Cło	0	0,00%	0	0,00%	0
6.	Cudzynowice	8	10,39%	5	7,58%	-3
7.	Dalechowice	2	2,60%	2	3,03%	0
8.	Donatkowice	1	1,30%	1	1,52%	0
9.	Donosy	2	2,60%	2	3,03%	0
10.	Gabułów	0	0,00%	0	0,00%	0
11.	Głuchów	0	0,00%	0	0,00%	0
12.	Gorzków	2	2,60%	1	1,52%	-1
13.	Góry Sieradzkie	0	0,00%	0	0,00%	0
14.	Gunów-Kolonia	0	0,00%	0	0,00%	0
15.	Gunów-Wilków	0	0,00%	0	0,00%	0
16.	Hołdowiec	0	0,00%	1	1,52%	1
17.	Jakuszowice	1	1,30%	0	0,00%	-1
18.	Kamieńczyce	0	0,00%	0	0,00%	0
19.	Kamyszów	2	2,60%	1	1,52%	-1
20.	Kazimierza Mała	5	6,49%	5	7,58%	0
21.	Krzyszkowice	1	1,30%	1	1,52%	0
22.	Lekszyce	0	0,00%	0	0,00%	0
23.	Łękawa	2	2,60%	0	0,00%	-2
24.	Łyczaków	1	1,30%	1	1,52%	0
25.	Marcinkowice	0	0,00%	0	0,00%	0
26.	Nagórzanki	1	1,30%	0	0,00%	-1
27.	Odonów	3	3,90%	4	6,06%	1
28.	Paśmiechy	0	0,00%	0	0,00%	0
29.	Plechów	2	2,60%	2	3,03%	0
30.	Plechówka	1	1,30%	0	0,00%	-1

Program Rewitalizacji dla Gminy Kazimierza Wielka na lata 2017-2023

31.	Podolany	1	1,30%	1	1,52%	0
32.	Sieradzice	2	2,60%	2	3,03%	0
33.	Skorczów	0	0,00%	0	0,00%	0
34.	Słonowice	2	2,60%	1	1,52%	-1
35.	Stradlice	1	1,30%	1	1,52%	0
36.	Wielgus	2	2,60%	1	1,52%	-1
37.	Wojciechów	2	2,60%	3	4,55%	1
38.	Wojstawice	1	1,30%	2	3,03%	1
39.	Wymysłów	0	0,00%	0	0,00%	0
40.	Zagórzycze	0	0,00%	0	0,00%	0
41.	Zięblice	0	0,00%	0	0,00%	0
42.	Zysławice	0	0,00%	0	0,00%	0
43.	Kazimierza Wielka	30	38,96%	27	40,91%	-3
	Razem	77		66	21%	-11

Źródło: analizy własne na podstawie danych Miejsko – Gminny Ośrodek Pomocy Społecznej w Kazimierzy Wielkiej

**Liczba osób korzystająca z zasiłków z powodu bezradności w sprawach opiekuńczo-wychowawczych w latach 2015-2016**

Wzrosła liczba osób korzystających z pomocy M-GOPS w Kazimierzy Wielkiej z powodu bezradności w sprawach opiekuńczo-wychowawczych. Najwięcej osób otrzymujących pomoc z tego powodu mieszka w mieście Kazimierza Wielka – 33 osoby tj. 39.39 % ogółu korzystających.

Tabela 7 Liczba osób korzystająca z zasiłków Miejsko-Gminnego Ośrodka Pomocy Społecznej w Kazimierzy Wielkiej z powodu bezradności w sprawach opiekuńczo-wychowawczych w latach 2015-2016

L.p.	Wyszczególnienie	2015		2016		Wzrost/ spadek (2015-2016)
		liczba osób	% do ogółu	liczba osób	% do ogółu	
1.	Boronice	0	0,00%	0	0,00%	0
2.	Broniszów	0	0,00%	0	0,00%	0
3.	Chruszczyna Mała	0	0,00%	0	0,00%	0
4.	Chruszczyna Wielka	0	0,00%	0	0,00%	0
5.	Cło	0	0,00%	0	0,00%	0
6.	Cudzynowice	2	7,14%	2	6,06%	0
7.	Dalechowice	0	0,00%	0	0,00%	0
8.	Donatkowice	0	0,00%	0	0,00%	0
9.	Donosy	1	3,57%	2	6,06%	1
10.	Gabułów	1	3,57%	1	3,03%	0
11.	Głuchów	0	0,00%	0	0,00%	0
12.	Gorzków	0	0,00%	1	3,03%	1
13.	Góry Sieradzkie	0	0,00%	0	0,00%	0
14.	Gunów-Kolonia	0	0,00%	0	0,00%	0
15.	Gunów-Wilków	2	7,14%	1	3,03%	-1

Program Rewitalizacji dla Gminy Kazimierza Wielka na lata 2017-2023

16.	Hołodowiec	1	3,57%	1	3,03%	0
17.	Jakuszowice	0	0,00%	0	0,00%	0
18.	Kamieńczyce	0	0,00%	0	0,00%	0
19.	Kamyszów\	0	0,00%	1	3,03%	1
20.	Kazimierza Mała	0	0,00%	0	0,00%	0
21.	Krzyszkowice	1	3,57%	1	3,03%	0
22.	Lekszyce	0	0,00%	0	0,00%	0
23.	Łękawa	1	3,57%	0	0,00%	-1
24.	Łyczaków	0	0,00%	0	0,00%	0
25.	Marcinkowice	0	0,00%	0	0,00%	0
26.	Nagórzanki	0	0,00%	0	0,00%	0
27.	Odonów	0	0,00%	1	3,03%	1
28.	Paśmiechy	0	0,00%	0	0,00%	0
29.	Plechów	1	3,57%	1	3,03%	0
30.	Plechówka	0	0,00%	0	0,00%	0
31.	Podolany	0	0,00%	0	0,00%	0
32.	Sieradzice	0	0,00%	0	0,00%	0
33.	Skorczów	1	3,57%	1	3,03%	0
34.	Słonowice	0	0,00%	0	0,00%	0
35.	Stradlice	1	3,57%	2	6,06%	1
36.	Wielgus	0	0,00%	1	3,03%	1
37.	Wojciechów	2	7,14%	1	3,03%	-1
38.	Wojstawice	0	0,00%	0	0,00%	0
39.	Wymysłów	0	0,00%	0	0,00%	0
40.	Zagórzyce	1	3,57%	2	6,06%	1
41.	Zięblice	0	0,00%	0	0,00%	0
42.	Zystawice	1	3,57%	1	3,03%	0
43.	Kazimierza Wielka	12	42,86%	13	39,39%	1
	Razem	28	100,00%	33	10%	5

Źródło: analizy własne na podstawie danych Miejsko – Gminny Ośrodek Pomocy Społecznej w Kazimierzy Wielkiej

**Liczba osób korzystająca z zasiłków Miejsko-Gminnego Ośrodka Pomocy Społecznej w Kazimierzy Wielkiej z powodu długotrwałej lub ciężkiej choroby w latach 2015-2016**

Długotrwała choroba oznacza utrudnienie, ograniczenie lub uniemożliwienie w pełni sprawnego funkcjonowania w środowisku ze względu na stan fizyczny, psychiczny lub umysłowy. W analizowanym okresie nieznacznie spadła liczba osób pobierających świadczenia z tego tytułu (spadek o 11). Najwięcej osób – 51 tj. 45,13% ogółu pobierających zasiłki z powodu długotrwałej lub ciężkiej choroby mieszkała w mieście Kazimierza Wielka. Po 6 mieszkańców sołectw Cudzynowice, Krzyszkowice skorzystało z tego wsparcia w 2016r.

Program Rewitalizacji dla Gminy Kazimierza Wielka na lata 2017-2023

Tabela 8: Liczba osób korzystająca z zasiłków Miejsko-Gminnego Ośrodka Pomocy Społecznej w Kazimierzy Wielkiej z powodu długotrwałej lub ciężkiej choroby w latach 2015-2016

L.p.	Wyszczególnienie	2015		2016		Wzrost/ spadek (2015-2016)
		liczba osób	% do ogółu	liczba osób	% do ogółu	
1.	Boronice	2	1,61%	2	1,77%	0
2.	Broniszów	2	1,61%	2	1,77%	0
3.	Chruszczyna Mała	2	1,61%	2	1,77%	0
4.	Chruszczyna Wielka	7	5,65%	5	4,42%	-2
5.	Cło	0	0,00%	0	0,00%	0
6.	Cudzynowice	8	6,45%	6	5,31%	-2
7.	Dalechowice	2	1,61%	3	2,65%	1
8.	Donatkowice	2	1,61%	1	0,88%	-1
9.	Donosy	4	3,23%	3	2,65%	-1
10.	Gabułów	0	0,00%	0	0,00%	0
11.	Głuchów	2	1,61%	0	0,00%	-2
12.	Gorzków	4	3,23%	3	2,65%	-1
13.	Góry Sieradzkie	0	0,00%	0	0,00%	0
14.	Gunów-Kolonia	0	0,00%	0	0,00%	0
15.	Gunów-Wilków	3	2,42%	2	1,77%	-1
16.	Hołdowiec	1	0,81%	1	0,88%	0
17.	Jakuszowice	1	0,81%	1	0,88%	0
18.	Kamieńczyce	1	0,81%	0	0,00%	-1
19.	Kamyszów\	2	1,61%	1	0,88%	-1
20.	Kazimierza Mała	2	1,61%	2	1,77%	0
21.	Krzyszkowice	5	4,03%	6	5,31%	1
22.	Lekszyce	0	0,00%	0	0,00%	0
23.	Łękawa	1	0,81%	2	1,77%	1
24.	Łyczaków	1	0,81%	0	0,00%	-1
25.	Marcinkowice	0	0,00%	0	0,00%	0
26.	Nagórzanki	1	0,81%	0	0,00%	-1
27.	Odonów	5	4,03%	5	4,42%	0
28.	Paśmiechy	0	0,00%	0	0,00%	0
29.	Plechów	2	1,61%	2	1,77%	0
30.	Plechówka	0	0,00%	0	0,00%	0
31.	Podolany	2	1,61%	2	1,77%	0
32.	Sieradzice	1	0,81%	1	0,88%	0
33.	Skorczków	1	0,81%	0	0,00%	-1
34.	Słonowice	2	1,61%	2	1,77%	0
35.	Stradlice	0	0,00%	0	0,00%	0
36.	Wielgus	5	4,03%	3	2,65%	-2



*Program Rewitalizacji dla Gminy Kazimierza Wielka na lata 2017-2023*

37.	Wojciechów	0	0,00%	2	1,77%	2
38.	Wojstawice	1	0,81%	0	0,00%	-1
39.	Wymysłów	0	0,00%	0	0,00%	0
40.	Zagórzycy	1	0,81%	2	1,77%	1
41.	Zięblice	1	0,81%	1	0,88%	0
42.	Zystawice	3	2,42%	0	0,00%	-3
43.	Kazimierza Wielka	47	37,90%	51	45,13%	4
	Razem	124	100,00%	113	36%	-11

Źródło: analizy własne na podstawie danych Miejsko – Gminny Ośrodek Pomocy Społecznej w Kazimierzy Wielkiej

**Liczba osób/rodzin objętych pomocą z powodu alkoholizmu w latach 2015-2016**

Alkoholizm to zaburzenie polegające na utracie kontroli nad ilością spożywanego alkoholu. Spożywanie zazwyczaj w dużych dawkach alkoholu przez alkoholika jest spowodowane przymusem o charakterze psychicznym i somatycznym, i nie podlega jego woli. Problem związany z alkoholem jest o tyle istotny i ważny, iż dotyczy on nie tylko samej osoby uzależnionej, ale również całego jej najbliższego otoczenia. Na terenie Miasta i Gminy Kazimierza Wielka niewielka liczba osób skorzystała z pomocy M-GOPS z powodu alkoholizmu. Osoby, którym udzielano wsparcie z tego powodu zamieszkiwał miasto Kazimierzę Wielką oraz sołectwa: Chruszczyna Wielka, Kryszkowice.

Program Rewitalizacji dla Gminy Kazimierza Wielka na lata 2017-2023

**Analiza demograficzna Miasta i Gminy Kazimierza Wielka**

Na wstępie analizy demograficznej zaprezentowane zostaną dane statystyczne dotyczące liczby mieszkańców w poszczególnych sołectwach/mieście w latach 2010 oraz 2015-2016.

Tabela 9 Liczba mieszkańców w podziale na sołectwa/miasto w różnych kategoriach wiekowych w roku 2016

	Wyszczególnienie	Przedział wiekowy															Ludność ogółem
		do 6 lat			7-15 lat			16-17 lat			od 18 lat do 60K/65M			powyżej 60K, 65M			
		K	M	RAZEM	K	M	RAZEM	K	M	RAZEM	K do 60 lat	M do 65 lat	RAZEM	K pow. 60 lat	M pow. 65 lat	RAZEM	
1.	Boronice	4	9	<b>13</b>	17	17	<b>34</b>	10	7	<b>17</b>	94	110	<b>204</b>	54	26	<b>80</b>	348
2.	Broniszów	7	6	<b>13</b>	12	2	<b>14</b>	5	1	<b>6</b>	72	84	<b>156</b>	38	17	<b>55</b>	244
3.	Chruszczyna Mała	4	3	<b>7</b>	5	6	<b>11</b>	4	1	<b>5</b>	33	55	<b>88</b>	17	10	<b>27</b>	138
4.	Chruszczyna Wielka	4	7	<b>11</b>	11	15	<b>26</b>	4	4	<b>8</b>	80	114	<b>194</b>	38	13	<b>51</b>	290
5.	Cło	3	4	<b>7</b>	5	4	<b>9</b>	1	1	<b>2</b>	26	38	<b>64</b>	12	6	<b>18</b>	100
6.	Cudzynowice	9	17	<b>26</b>	25	34	<b>59</b>	14	15	<b>29</b>	264	261	<b>525</b>	105	52	<b>157</b>	796
7.	Dalechowice	13	5	<b>18</b>	8	9	<b>17</b>	3	3	<b>6</b>	66	91	<b>157</b>	42	19	<b>61</b>	259
8.	Donatkowice	3	4	<b>7</b>	4	4	<b>8</b>	4	1	<b>5</b>	59	54	<b>113</b>	26	13	<b>39</b>	172
9.	Donosy	12	11	<b>23</b>	23	23	<b>46</b>	8	6	<b>14</b>	148	169	<b>317</b>	66	32	<b>98</b>	498
10.	Gabułów	8	7	<b>15</b>	16	13	<b>29</b>	7	6	<b>13</b>	82	115	<b>197</b>	50	28	<b>78</b>	332
11.	Głuchów	1	4	<b>5</b>	2	3	<b>5</b>	2	0	<b>2</b>	30	44	<b>74</b>	18	11	<b>29</b>	115
12.	Gorzków	4	10	<b>14</b>	8	10	<b>18</b>	2	1	<b>3</b>	91	98	<b>189</b>	35	16	<b>51</b>	275
13.	Góry Sieradzkie	3	1	<b>4</b>	9	2	<b>11</b>	4	2	<b>6</b>	33	27	<b>60</b>	13	7	<b>20</b>	101
14.	Gunów-Kolonia	4	5	<b>9</b>	8	11	<b>19</b>	1	2	<b>3</b>	43	63	<b>106</b>	23	6	<b>29</b>	166
15.	Gunów-Wilków	5	8	<b>13</b>	7	10	<b>17</b>	4	4	<b>8</b>	70	94	<b>164</b>	33	15	<b>48</b>	250
16.	Hołodowiec	3	7	<b>10</b>	6	9	<b>15</b>	2	2	<b>4</b>	46	61	<b>107</b>	31	18	<b>49</b>	185
17.	Jakuszowice	7	9	<b>16</b>	12	5	<b>17</b>	4	1	<b>5</b>	73	70	<b>143</b>	31	17	<b>48</b>	229
18.	Kamieńczyce	9	8	<b>17</b>	7	14	<b>21</b>	5	1	<b>6</b>	73	92	<b>165</b>	34	16	<b>50</b>	259
19.	Kamyszów	8	8	<b>16</b>	15	10	<b>25</b>	2	2	<b>4</b>	65	77	<b>142</b>	46	23	<b>69</b>	256

Program Rewitalizacji dla Gminy Kazimierza Wielka na lata 2017-2023

20.	Kazimierza Mała	4	6	10	9	17	26	1	8	9	68	84	152	41	15	56	253
21.	Krzyszkowice	11	10	21	13	9	22	2	3	5	67	88	155	40	16	56	259
22.	Lekszyce	4	5	9	2	5	7	0	2	2	28	36	64	13	8	21	103
23.	Łękawa	9	8	17	19	20	39	6	5	11	96	130	226	42	21	63	356
24.	Łyczaków	4	0	4	7	5	12	4	2	6	57	59	116	27	14	41	179
25.	Marcinkowice	4	4	8	3	5	8	4	3	7	48	57	105	19	8	27	155
26.	Nagórzanki	4	1	5	3	6	9	2	1	3	29	35	64	11	6	17	98
27.	Odonów	10	8	18	17	17	34	7	9	16	151	178	329	78	35	113	510
28.	Paśmiechy	5	4	9	3	2	5	1	3	4	58	85	143	34	9	43	204
29.	Plechów	4	8	12	9	11	20	4	0	4	58	75	133	30	15	45	214
30.	Plechówka	1	2	3	4	3	7	1	2	3	18	25	43	9	4	13	69
31.	Podolany	6	10	16	14	15	29	6	4	10	98	110	208	56	17	73	336
32.	Sieradzice	6	8	14	13	12	25	8	4	12	93	107	200	45	27	72	323
33.	Skorczów	7	9	16	16	14	30	4	3	7	84	92	176	41	19	60	289
34.	Słonowice	12	8	20	18	23	41	6	7	13	111	104	215	43	28	71	360
35.	Stradlice	3	7	10	8	9	17	1	6	7	74	86	160	49	20	69	263
36.	Wielgus	3	3	6	7	5	12	4	1	5	55	77	132	22	9	31	186
37.	Wojciechów	12	13	25	20	16	36	4	3	7	141	171	312	73	43	116	496
38.	Wojstawice	11	4	15	13	23	36	6	6	12	80	111	191	44	24	68	322
39.	Wymysłów	1	3	4	1	1	2	1	0	1	13	19	32	6	3	9	48
40.	Zagórzycy	9	8	17	12	11	23	9	5	14	51	61	112	33	24	57	223
41.	Zięblice	3	3	6	11	7	18	2	3	5	62	66	128	38	19	57	214
42.	Zysławice	4	4	8	4	6	10	0	6	6	37	55	92	21	11	32	148
43.	Kazimierza Wielka	104	118	222	164	207	371	71	57	128	1580	1765	3345	892	405	1297	5363

Źródło: Ewidencja ludności, Urząd Miasta i Gminy w Kazimierzy Wielkiej

Program Rewitalizacji dla Gminy Kazimierza Wielka na lata 2017-2023

Tabela 10 Liczba mieszkańców w podziale na sołectwa/miasto w różnych kategoriach wiekowych w roku 2015

Wyszczególnienie	Przedział wiekowy															Ludność ogółem	
	do 6 lat			7-15 lat			16-17 lat			od 18 lat do 60K/65M			powyżej 60K/65M				
	K	M	RAZEM	K	M	RAZEM	K	M	RAZEM	K do 60 lat	M do 65 lat	RAZEM	K pow. 60 lat	M pow. 65 lat	RAZEM		
1.	Boronice	5	10	15	17	17	34	9	9	18	99	111	210	52	25	77	354
2.	Broniszów	7	4	11	11	2	13	8	3	11	72	82	154	37	20	57	246
3.	Chruszczyna Mała	4	5	9	5	4	9	3	3	6	34	53	87	17	10	27	138
4.	Chruszczyna Wielka	4	6	10	14	15	29	4	4	8	82	114	196	39	13	52	295
5.	Cło	4	4	8	4	4	8	1	2	3	27	35	62	11	6	17	98
6.	Cudzynowice	9	15	24	28	36	64	17	13	30	261	264	525	99	51	150	793
7.	Dalechowice	11	5	16	7	10	17	3	1	4	65	90	155	43	22	65	257
8.	Donatkowice	2	5	7	6	3	9	3	2	5	57	54	111	29	13	42	174
9.	Donosy	12	9	21	25	25	50	5	10	15	153	169	322	68	32	100	508
10.	Gabułów	10	7	17	17	13	30	5	5	10	84	116	200	46	29	75	332
11.	Głuchów	1	6	7	2	2	4	3	0	3	34	47	81	19	11	30	125
12.	Gorzków	4	13	17	9	6	15	0	5	5	92	98	190	35	16	51	278
13.	Góry Sieradzkie	2	1	3	10	3	13	4	1	5	32	28	60	12	8	20	101
14.	Gunów-Kolonia	6	5	11	6	10	16	4	3	7	39	62	101	23	6	29	164
15.	Gunów-Wilków	6	9	15	6	9	15	4	8	12	70	89	159	34	17	51	252
16.	Hołodwiec	3	5	8	8	10	18	3	4	7	47	60	107	31	18	49	189
17.	Jakuszowice	6	9	15	13	5	18	2	2	4	72	73	145	31	17	48	230
18.	Kamieńczyce	10	8	18	4	14	18	6	1	7	72	97	169	35	13	48	260
19.	Kamyszów	9	9	18	14	9	23	1	2	3	70	78	148	44	23	67	259
20.	Kazimierza Mała	3	5	8	8	18	26	1	5	6	67	87	154	42	13	55	249
21.	Krzyszkwice	10	7	17	14	10	24	2	5	7	70	90	160	40	16	56	264

Program Rewitalizacji dla Gminy Kazimierza Wielka na lata 2017-2023

22.	Lekszyce	1	6	7	1	6	7	0	0	0	26	38	64	13	6	19	97
23.	Łęka	10	8	18	18	18	36	5	8	13	96	127	223	45	22	67	357
24.	Łyczaków	5	2	7	8	3	11	5	2	7	57	64	121	29	15	44	190
25.	Marcinkowice	4	5	9	3	4	7	3	4	7	50	57	107	20	6	26	156
26.	Nagórzanki	4	2	6	3	5	8	2	0	2	28	36	64	11	6	17	97
27.	Odonów	8	9	17	15	17	32	8	9	17	162	185	347	73	30	103	516
28.	Paśmiechy	4	3	7	2	4	6	2	3	5	59	84	143	32	8	40	201
29.	Plechów	2	7	9	8	9	17	4	0	4	60	75	135	30	15	45	210
30.	Plechówka	0	2	2	4	3	7	1	2	3	19	26	45	8	4	12	69
31.	Podolany	7	6	13	15	16	31	6	2	8	96	111	207	54	18	72	331
32.	Sieradzice	7	6	13	15	12	27	7	5	12	90	108	198	46	23	69	319
33.	Skorczów	7	8	15	15	13	28	4	2	6	84	91	175	40	18	58	282
34.	Słonowice	12	11	23	20	21	41	5	7	12	110	106	216	40	28	68	360
35.	Stradlice	4	10	14	7	10	17	2	3	5	78	89	167	48	19	67	270
36.	Wielgus	4	3	7	9	5	14	1	3	4	55	75	130	25	10	35	190
37.	Wojciechów	12	10	22	22	15	37	5	3	8	145	178	323	76	39	115	505
38.	Wojstawice	8	4	12	14	26	40	8	12	20	83	107	190	41	24	65	327
39.	Wymysłów	2	3	5	1	1	2	0	0	0	13	19	32	6	3	9	48
40.	Zagórzycy	7	9	16	14	10	24	7	6	13	52	66	118	33	22	55	226
41.	Zięblice	6	1	7	10	8	18	1	2	3	63	68	131	40	19	59	218
42.	Zysławice	3	4	7	4	7	11	2	5	7	37	56	93	21	11	32	150
43.	Kazimierza Wielka	104	123	227	166	196	362	71	68	139	1636	1801	3437	873	392	1265	5430

Źródło: Ewidencja ludności, Urząd Miasta i Gminy w Kazimierzy Wielkiej

Program Rewitalizacji dla Gminy Kazimierza Wielka na lata 2017-2023

Tabela 11 Liczba mieszkańców w podziale na sołectwa/miasto w różnych kategoriach wiekowych w roku 2000

	Wyszczególnienie	Przedział wiekowy															Ludność ogółem
		do 6 lat			7-15 lat			16-17 lat			od 18 lat do 60K, 65M			powyżej 60K, 65M			
		K	M	RAZEM	K	M	RAZEM	K	M	RAZEM	K do 60 lat	M do 65 lat	RAZEM	K pow. 60 lat	M pow. 65 lat	RAZEM	
1.	Boronice	18	12	<b>30</b>	22	24	<b>46</b>	12	5	<b>17</b>	92	114	<b>206</b>	48	33	<b>81</b>	380
2.	Broniszów	13	5	<b>18</b>	15	17	<b>32</b>	5	6	<b>11</b>	69	85	<b>154</b>	48	22	<b>70</b>	285
3.	Chruszczyna Mała	5	6	<b>11</b>	7	9	<b>16</b>	2	6	<b>8</b>	37	51	<b>88</b>	20	14	<b>34</b>	157
4.	Chruszczyna Wielka	11	12	<b>23</b>	23	29	<b>52</b>	10	6	<b>16</b>	87	109	<b>196</b>	41	21	<b>62</b>	349
5.	Cło	2	6	<b>8</b>	8	7	<b>15</b>	1	5	<b>6</b>	21	23	<b>44</b>	17	7	<b>24</b>	97
6.	Cudzynowice	30	18	<b>48</b>	60	51	<b>111</b>	13	25	<b>38</b>	217	255	<b>472</b>	90	42	<b>132</b>	801
7.	Dalechowice	6	7	<b>13</b>	14	21	<b>35</b>	11	4	<b>15</b>	75	97	<b>172</b>	48	23	<b>71</b>	306
8.	Donatkowice	5	2	<b>7</b>	20	10	<b>30</b>	6	7	<b>13</b>	52	59	<b>111</b>	29	15	<b>44</b>	205
9.	Donosy	16	22	<b>38</b>	37	39	<b>76</b>	11	6	<b>17</b>	137	157	<b>294</b>	51	29	<b>80</b>	505
10.	Gabułów	6	7	<b>13</b>	13	23	<b>36</b>	6	9	<b>15</b>	79	112	<b>191</b>	57	27	<b>84</b>	339
11.	Głuchów	4	1	<b>5</b>	7	14	<b>21</b>	2	5	<b>7</b>	31	48	<b>79</b>	23	13	<b>36</b>	148
12.	Gorzków	5	11	<b>16</b>	25	16	<b>41</b>	10	9	<b>19</b>	73	98	<b>171</b>	49	24	<b>73</b>	320
13.	Góry Sieradzkie	6	1	<b>7</b>	7	5	<b>12</b>	3	2	<b>5</b>	26	32	<b>58</b>	14	9	<b>23</b>	105
14.	Gunów-Kolonia	5	7	<b>12</b>	7	12	<b>19</b>	5	8	<b>13</b>	37	45	<b>82</b>	13	2	<b>15</b>	141
15.	Gunów-Wilków	9	15	<b>24</b>	13	27	<b>40</b>	5	6	<b>11</b>	59	77	<b>136</b>	31	21	<b>52</b>	263
16.	Hołodowiec	5	8	<b>13</b>	15	8	<b>23</b>	4	5	<b>9</b>	53	68	<b>121</b>	31	22	<b>53</b>	219
17.	Jakuszowice	6	2	<b>8</b>	9	10	<b>19</b>	9	3	<b>12</b>	52	57	<b>109</b>	31	22	<b>53</b>	201
18.	Kamieńczyce	10	8	<b>18</b>	23	15	<b>38</b>	7	6	<b>13</b>	68	89	<b>157</b>	41	21	<b>62</b>	288
19.	Kamyszów	5	11	<b>16</b>	19	16	<b>35</b>	2	9	<b>11</b>	75	87	<b>162</b>	47	19	<b>66</b>	290
20.	Kazimierza Mała	8	7	<b>15</b>	14	11	<b>25</b>	2	4	<b>6</b>	79	94	<b>173</b>	36	21	<b>57</b>	276

Program Rewitalizacji dla Gminy Kazimierza Wielka na lata 2017-2023

21.	Krzyszkwice	6	11	<b>17</b>	25	24	<b>49</b>	8	2	<b>10</b>	69	87	<b>156</b>	41	22	<b>63</b>	295
22.	Lekszyce	5	3	<b>8</b>	4	8	<b>12</b>	2	2	<b>4</b>	32	35	<b>67</b>	10	9	<b>19</b>	110
23.	Łękawa	11	23	<b>34</b>	20	27	<b>47</b>	8	10	<b>18</b>	101	118	<b>219</b>	42	20	<b>62</b>	380
24.	Łyczaków	8	7	<b>15</b>	16	11	<b>27</b>	4	5	<b>9</b>	58	64	<b>122</b>	22	9	<b>31</b>	204
25.	Marcinkowice	4	9	<b>13</b>	13	11	<b>24</b>	8	1	<b>9</b>	40	47	<b>87</b>	25	13	<b>38</b>	171
26.	Nagórzanki	5	3	<b>8</b>	10	9	<b>19</b>	1	2	<b>3</b>	22	37	<b>59</b>	12	5	<b>17</b>	106
27.	Odonów	12	16	<b>28</b>	21	37	<b>58</b>	19	14	<b>33</b>	168	181	<b>349</b>	71	24	<b>95</b>	563
28.	Paśmiechy	6	6	<b>12</b>	13	16	<b>29</b>	7	13	<b>20</b>	52	83	<b>135</b>	27	14	<b>41</b>	237
29.	Plechów	11	4	<b>15</b>	10	16	<b>26</b>	3	8	<b>11</b>	54	65	<b>119</b>	44	20	<b>64</b>	235
30.	Plechówka	1	2	<b>3</b>	5	3	<b>8</b>	2	2	<b>4</b>	17	29	<b>46</b>	13	5	<b>18</b>	79
31.	Podolany	13	8	<b>21</b>	22	21	<b>43</b>	5	9	<b>14</b>	109	121	<b>230</b>	55	19	<b>74</b>	382
32.	Sieradzice	12	12	<b>24</b>	30	20	<b>50</b>	2	10	<b>12</b>	86	100	<b>186</b>	50	27	<b>77</b>	349
33.	Skorczów	3	6	<b>9</b>	24	23	<b>47</b>	4	4	<b>8</b>	79	96	<b>175</b>	37	13	<b>50</b>	289
34.	Słonowice	15	13	<b>28</b>	18	14	<b>32</b>	13	9	<b>22</b>	98	114	<b>212</b>	33	26	<b>59</b>	353
35.	Stradlice	7	4	<b>11</b>	11	15	<b>26</b>	9	5	<b>14</b>	85	106	<b>191</b>	42	17	<b>59</b>	301
36.	Wielgus	6	8	<b>14</b>	12	15	<b>27</b>	5	6	<b>11</b>	53	64	<b>117</b>	33	19	<b>52</b>	221
37.	Wojciechów	11	7	<b>18</b>	39	33	<b>72</b>	13	15	<b>28</b>	160	183	<b>343</b>	70	26	<b>96</b>	557
38.	Wojstawice	15	18	<b>33</b>	15	28	<b>43</b>	7	10	<b>17</b>	89	109	<b>198</b>	48	29	<b>77</b>	368
39.	Wymysłów	0	0	<b>0</b>	3	5	<b>8</b>	2	2	<b>4</b>	15	19	<b>34</b>	11	7	<b>18</b>	64
40.	Zagórzycy	9	12	<b>21</b>	7	5	<b>12</b>	5	5	<b>10</b>	62	87	<b>149</b>	30	15	<b>45</b>	237
41.	Zięblice	7	8	<b>15</b>	20	10	<b>30</b>	11	8	<b>19</b>	66	85	<b>151</b>	40	19	<b>59</b>	274
42.	Zysławice	3	10	<b>13</b>	9	13	<b>22</b>	2	5	<b>7</b>	54	59	<b>113</b>	19	9	<b>28</b>	183
43.	Kazimierza Wielka	159	151	<b>310</b>	404	380	<b>784</b>	174	197	<b>371</b>	1931	2001	<b>3932</b>	682	293	<b>975</b>	6372

Źródło: Ewidencja ludności, Urząd Miasta i Gminy w Kazimierzy Wielkiej



Tabela 12 Podsumowanie liczby mieszkańców w poszczególnych sołectwach/mieście w latach 2000-2016

L.p.	Wyszczególnienie	rok 2000	rok 2005	rok 2010	rok 2015	rok 2016	Wzrost spadek	Spadek/wzrost procentowy
1.	Boronice	380	351	367	354	348	-32	-8,42%
2.	Broniszów	285	273	267	246	244	-41	-14,39%
3.	Chruszczyna Mała	157	151	147	138	138	-19	-12,10%
4.	Chruszczyna Wielka	349	338	323	295	290	-59	-16,91%
5.	Cło	97	95	89	98	100	3	3,09%
6.	Cudzynowice	801	819	804	793	796	-5	-0,62%
7.	Dalechowice	306	286	262	257	259	-47	-15,36%
8.	Donatkowice	205	201	198	174	172	-33	-16,10%
9.	Donosy	505	531	519	508	498	-7	-1,39%
10.	Gabułów	339	333	331	332	332	-7	-2,06%
11.	Głuchów	148	143	135	125	115	-33	-22,30%
12.	Gorzków	320	313	299	278	275	-45	-14,06%
13.	Góry Sieradzkie	105	107	110	101	101	-4	-3,81%
14.	Gunów-Kolonia	141	158	168	164	166	25	17,73%
15.	Gunów-Wilków	263	266	254	252	250	-13	-4,94%
16.	Hołodwiec	219	212	199	189	185	-34	-15,53%
17.	Jakuszowice	201	215	230	230	229	28	13,93%
18.	Kamieńczyce	288	264	262	260	259	-29	-10,07%
19.	Kamyszów	290	278	271	259	256	-34	-11,72%
20.	Kazimierza Mała	276	261	266	249	253	-23	-8,33%
21.	Krzyszkowice	295	269	264	264	259	-36	-12,20%
22.	Lekszyce	110	109	100	97	103	-7	-6,36%
23.	Łękawa	380	369	363	357	356	-24	-6,32%
24.	Łyczaków	204	205	185	190	179	-25	-12,25%
25.	Marcinkowice	171	159	152	156	155	-16	-9,36%
26.	Nagórzanki	106	97	98	97	98	-8	-7,55%
27.	Odonów	563	522	509	516	510	-53	-9,41%
28.	Paśmiechy	237	234	222	201	204	-33	-13,92%
29.	Plechów	235	227	226	210	214	-21	-8,94%
30.	Plechówka	79	77	64	69	69	-10	-12,66%
31.	Podolany	382	373	347	331	336	-46	-12,04%
32.	Sieradzice	349	352	342	319	323	-26	-7,45%
33.	Skorczków	289	290	299	282	289	0	0,00%
34.	Słonowice	353	343	345	360	360	7	1,98%
35.	Stradlice	301	295	283	270	263	-38	-12,62%
36.	Wielgus	221	214	207	190	186	-35	-15,84%
37.	Wojciechów	557	547	532	505	496	-61	-10,95%

Program Rewitalizacji dla Gminy Kazimierza Wielka na lata 2017-2023

38.	Wojstawice	368	359	340	327	322	-46	-12,50%
39.	Wymysłów	64	57	53	48	48	-16	-25,00%
40.	Zagórzycy	237	223	224	226	223	-14	-5,91%
41.	Zięblice	274	266	241	218	214	-60	-21,90%
42.	Zysławice	183	176	155	150	148	-35	-19,13%
43.	Kazimierza Wielka	6372	6038	5774	5430	5363	-1009	-15,83%
	RAZEM	18005	17396	16826	16115	15984	-2021	-11,22%

Źródło: analizy własne na podstawie danych Ewidencji Ludności Urząd Miasta i Gminy w Kazimierzy Wielkiej

Analizując powyższe dane demograficzne zauważyć można stopniowy odpływ mieszkańców z gminy Kazimierza Wielka. Najwięcej mieszkańców ubyło w samym mieście 1009 osób w ciągu 16 lat. W dwóch sołectwach na terenie gminy odnotowano natomiast przyrost mieszkańców są to: Gunów-Kolonia, Jakuszowice.

Dokonując analizy demograficznej wzięto również pod uwagę tendencje z ostatnich 6 lat i analizowano m.in. dynamikę wzrostu/spadku osób młodych (do 17 roku życia) i osób w wieku SENIORA (Kobiet po 60 r. ż., Mężczyzn pow. 65 roku życia). Jeżeli chodzi o osoby do 17 roku życia to tendencje spadkowe (niekorzystane) odnotowują sołectwa: Boronice, Broniszów, Chruszczyna Wielka, Cło, Cudzynowice, Donatkowice, Donosy, Głuchów, Gorzków, Góry Sieradzkie, Gunów-Kolonia, Gunów-Wilków, Hołdowiec, Kamyszów, Kazimierza Mała, Łękawa, Łyczaków, Marcinkowice, Paśmiechy, Plechów, Podolany, Sieradzice, Wielgus, Wojciechów, Wojstawice, Zięblice, Zysławice oraz miasto Kazimierza Wielka.

Tabela 13: Analiza dynamiki wzrostu/spadku % mieszkańców do 17 roku życia do ogółu mieszkańców miasta/sołectwa

L.p.	Wyszczególnienie	rok 2010	rok 2015	rok 2016	Wzrost spadek	Spadek/ Wzrost procentowy
1.	Boronice	78	67	64	-14	-17,95%
2.	Broniszów	50	35	33	-17	-34,00%
3.	Chruszczyna Mała	23	24	23	0	0,00%
4.	Chruszczyna Wielka	61	47	45	-16	-26,23%
5.	Cło	20	19	18	-2	-10,00%
6.	Cudzynowice	146	118	114	-32	-21,92%
7.	Dalechowice	40	37	41	1	2,50%
8.	Donatkowice	29	21	20	-9	-31,03%
9.	Donosy	100	86	83	-17	-17,00%
10.	Gabułów	55	57	57	2	3,64%
11.	Głuchów	18	14	12	-6	-33,33%
12.	Gorzków	50	37	35	-15	-30,00%
13.	Góry Sieradzkie	27	21	21	-6	-22,22%
14.	Gunów-Kolonia	36	34	31	-5	-13,89%
15.	Gunów-Wilków	49	42	38	-11	-22,45%
16.	Hołdowiec	36	33	29	-7	-19,44%
17.	Jakuszowice	36	37	38	2	5,56%

Program Rewitalizacji dla Gminy Kazimierza Wielka na lata 2017-2023

18.	Kamieńczyce	40	43	44	4	10,00%
19.	Kamyszów	48	44	45	-3	-6,25%
20.	Kazimierza Mała	46	40	45	-1	-2,17%
21.	Krzyszkowice	44	48	48	4	9,09%
22.	Lekszyce	15	14	18	3	20,00%
23.	Łękawa	85	67	67	-18	-21,18%
24.	Łyczaków	34	25	22	-12	-35,29%
25.	Marcinkowice	28	23	23	-5	-17,86%
26.	Nagórzanki	17	16	17	0	0,00%
27.	Odonów	68	66	68	0	0,00%
28.	Paśmiechy	31	18	18	-13	-41,94%
29.	Plechów	40	30	36	-4	-10,00%
30.	Plechówka	10	12	13	3	30,00%
31.	Podolany	60	52	55	-5	-8,33%
32.	Sieradzice	64	52	51	-13	-20,31%
33.	Skorczów	49	49	53	4	8,16%
34.	Słonowice	73	76	74	1	1,37%
35.	Stradlice	33	36	34	1	3,03%
36.	Wielgus	42	25	23	-19	-45,24%
37.	Wojciechów	80	67	68	-12	-15,00%
38.	Wojstawice	81	72	63	-18	-22,22%
39.	Wymysłów	3	7	7	4	133,33%
40.	Zagórzyce	48	53	54	6	12,50%
41.	Zięblice	41	28	29	-12	-29,27%
42.	Zyśławice	29	25	24	-5	-17,24%
43.	Kazimierza Wielka	832	728	721	-111	-13,34%
	RAZEM	2795	2445	2422	-373	-13,35%

Źródło: opracowanie własne na podstawie Ewidencji ludności, Urząd Miasta i Gminy w Kazimierzy Wielkiej

Poniższe dane przedstawiają natomiast dynamikę wzrostu/ spadku mieszkańców gminy w wieku SENIORA tj. kobiet powyżej 60 r. ż oraz mężczyzn powyżej 65 r.ż. Z danych tych wynika, iż społeczeństwo gminy starzeje się. Na przestrzeni ostatnich 6 lat liczba osób w wieku seniora zwiększyła się o 320 osób. Największy wzrost mieszkańców w wieku seniora odnotowały sołectwa: Cło, Gunów-Kolonia, Kamyszów, Lekszyce, Plechówka, Słonowice, Stradlice, Wojciechów, Zagórzyce, Zięblice, Zyśławice oraz miasto Kazimierza Wielka

Tabela 14: Analiza liczby mieszkańców do 20 roku życia oraz powyżej 60 (dla kobiet) i 65 (dla mężczyzn) do ogółu mieszkańców w tych przedziałach wiekowych oraz do ogółu miasta/sołectwa w latach 2010-2016

L.p.	Wyszczególnienie	rok 2010	rok 2015	rok 2016	Wzrost spadek	Spadek /wzrost procentowy
1.	Boronice	80	77	80	0	0,00%
2.	Broniszów	62	57	55	-7	-11,29%

Program Rewitalizacji dla Gminy Kazimierza Wielka na lata 2017-2023

3.	Chruszczyna Mała	37	27	27	-10	-27,03%
4.	Chruszczyna Wielka	55	52	51	-4	-7,27%
5.	Cło	15	17	18	3	20,00%
6.	Cudzynowice	139	150	157	18	12,95%
7.	Dalechowice	61	65	61	0	0,00%
8.	Donatkowice	45	42	39	-6	-13,33%
9.	Donosy	92	100	98	6	6,52%
10.	Gabułów	76	75	78	2	2,63%
11.	Głuchów	29	30	29	0	0,00%
12.	Gorzków	53	51	51	-2	-3,77%
13.	Góry Sieradzkie	21	20	20	-1	-4,76%
14.	Gunów-Kolonia	23	29	29	6	26,09%
15.	Gunów-Wilków	53	51	48	-5	-9,43%
16.	Hołodowiec	48	49	49	1	2,08%
17.	Jakuszowice	43	48	48	5	11,63%
18.	Kamieńczyce	58	48	50	-8	-13,79%
19.	Kamyszów	57	67	69	12	21,05%
20.	Kazimierza Mała	52	55	56	4	7,69%
21.	Krzyszczkowice	57	56	56	-1	-1,75%
22.	Lekszyce	13	19	21	8	61,54%
23.	Łęka	74	67	63	-11	-14,86%
24.	Łyczaków	39	44	41	2	5,13%
25.	Marcinkowice	28	26	27	-1	-3,57%
26.	Nagórzanki	19	17	17	-2	-10,53%
27.	Odonów	103	103	113	10	9,71%
28.	Paśmiechy	43	40	43	0	0,00%
29.	Plechów	52	45	45	-7	-13,46%
30.	Plechówka	8	12	13	5	62,50%
31.	Podolany	66	72	73	7	10,61%
32.	Sieradzice	69	69	72	3	4,35%
33.	Skorczów	54	58	60	6	11,11%
34.	Słonowice	50	68	71	21	42,00%
35.	Stradlice	51	67	69	18	35,29%
36.	Wielgus	42	35	31	-11	-26,19%
37.	Wojciechów	97	115	116	19	19,59%
38.	Wojstawice	63	65	68	5	7,94%
39.	Wymysłów	13	9	9	-4	-30,77%
40.	Zagórzycy	31	55	57	26	83,87%
41.	Zięblice	48	59	57	9	18,75%
42.	Zysławice	25	32	32	7	28,00%

Program Rewitalizacji dla Gminy Kazimierza Wielka na lata 2017-2023

43.	Kazimierza Wielka	1100	1265	1297	197	17,91%
	RAZEM	3244	3508	3564	320	9,86%

Źródło: opracowanie własne na podstawie Ewidencji ludności, Urząd Miasta i Gminy w Kazimierzy Wielkiej

**Liczba bezrobotnych z terenu Miasta i Gminy Kazimierza Wielka w latach 2013-2015**

W ostatnich latach zauważyć można stopniowy spadek liczby osób bezrobotnych zarejestrowanych na terenie Miasta i Gminy Kazimierza Wielka.

Tabela 15 Bezrobocie na terenie Miasta i Gminy Kazimierza Wielka

ROK	Liczba bezrobotnych		
	ogółem	kobiety	mężczyźni
2013	1255	580	675
2014	1119	530	589
2015	960	475	485
2016	878	417	461

Źródło: Powiatowy Urząd Pracy w Kazimierzy Wielkiej

Najwięcej osób bezrobotnych zarejestrowanych w Powiatowym Urzędzie Pracy w Kazimierzy Wielkiej w 2016r. zamieszkiwało miasto. W 2016r. 315 osób z terenu miasta Kazimierza Wielka zarejestrowanych było w PUP. Stopa bezrobocia w mieście wynosiła 5,87%.

**Przestępczość na terenie Gminy i Miasta Kazimierza Wielka**

Jednym z głównych kryteriów wskazania obszarów podlegających rewitalizacji, szczególnie obszarów miejskich, jest występowanie na tych obszarach zjawisk patologicznych oraz o charakterze przestępczym. W celu określenia takich obszarów problemowych wzięto pod uwagę dane gromadzone przez jednostki dbające o utrzymanie porządku w mieście. Poniżej przedstawiamy wykaz kampanii społecznych/spotkania profilaktyczne/ organizowanych w latach 2011-2015. Od 2011 liczba kampania co roku wzrasta.

- w 2011: - 71
- w 2012: - 80
- w 2013: - 85
- w 2014: - 90
- w 2015: - 96

Poniższe tabele przedstawiają dane nt. przestępstw wykroczeń popełnionych na terenie gminy Kazimierza Wielka w latach 2011 -2015. Na terenie Miasta i Gminy najczęściej popełnianych jest przestępstw drogowych (Przestępstwa drogowe, Kolidzje drogowe) oraz kradzieży. Co roku policja wiele razy interweniuje w związku z zakłóceniem bezpieczeństwa i porządku publicznego na terenie gminy.

Zakłócenia bezpieczeństwa i porządku publicznego na terenie gminy

Miejsce	Liczba interwencji				
	w 2011	w 2012	w 2013	w 2014r.	w 2015r.
Miasto i Gmina Kazimierza Wielka	1989	2021	2169	2083	2006

Zdarzenia związane z prowadzoną akcją ratowniczą na terenie gminy

Miejsce	Liczba interwencji				
	w 2011	w 2012	w 2013	w 2014r.	w 2015r.
Miasto i Gmina Kazimierza	Brak danych	217	275	179	304



Program Rewitalizacji dla Gminy Kazimierza Wielka na lata 2017-2023

Wielka					
--------	--	--	--	--	--

Wykroczenia

Miejsce	Liczba interwencji				
	w 2011	w 2012	w 2013	w 2014r.	w 2015r.
Miasto i Gmina Kazimierza Wielka	2269	2389	1795	2289	2230

Przestępczość na terenie Gminy

Kategoria	2011	2012	2013	2014	2015
Zabójstwo	0	0	0	0	0
Zgwałcenie	0	0	0	1	0
Kradzież z włamaniem	24	27	22	17	5
Rozbój, kradzież rozbójnicza	2	2	1	0	1
Kradzież	21	25	32	15	24
Bójka, pobicia	4	2	3	4	1
Przestępstwa gospodarcze	22	65	19	15	16
Przestępstwa drogowe	30	29	27	52	60
Wypadki drogowe	11	10	11	5	12
Kolizje drogowe	105	89	105	95	70
Zniszczenia mienia	9	8	7	7	6
Wykroczenia o charakterze porządkowym	0	0	0	0	0

Potencjał społeczny

**ORGANIZACJE POZARZĄDOWE**

Mieszkańcy Miasta i Gminy Kazimierzy Wielkiej wykazują dużą aktywność społeczną. W gminie działa spora ilość różnorodnych organizacji pozarządowych: społecznych, kulturalnych i sportowych. Świadczy to o dużej integracji i świadomości wśród społeczności lokalnej. Na terenie gminy działa 47 stowarzyszeń organizacji i 3 fundacje.

1. KAZIMIERSKIE STOWARZYSZENIE KULTURY
2. STOWARZYSZENIE TWÓRCZA SZKOŁA
3. KAZIMIERSKIE STOWARZYSZENIE AMAZONKI
4. STOWARZYSZENIE ROZWOJU INICJATYW GOSPODARCZYCH GMINY I REGIONU KAZIMIERZY WIELKIEJ "IMPULS GOSPODARCZY"
5. "STOWARZYSZENIE ROZWOJU REGIONU" W KAZIMIERZY WIELKIEJ
6. OSP W KRZYSZKOWICACH
7. KAZIMIERSKIE STOWARZYSZENIE PRZYJACIÓŁ MIASTA ALTENSTADT
8. ODONOWSKIE TOWARZYSTWO KULTURALNE
9. STOWARZYSZENIE INICJATYW LOKALNYCH ZIEMI KAZIMIERSKIEJ,
10. STOWARZYSZENIE WSPARCIA OBYWATELSKIEGO,
11. STOWARZYSZENIE DLA ROZWOJU MOST,
12. OCHOTNICZA STRAŻ POŻARNA W SŁONOWICACH,
13. OCHOTNICZA STRAŻ POŻARNA W MARCINKOWICACH
14. OCHOTNICZA STRAŻ POŻARNA W CUDZYNOWICACH
15. OCHOTNICZA STRAŻ POŻARNA W GÓRACH SIERADZKICH

16. OCHOTNICZA STRAŻ POŻARNA W GORZKOWIE
17. OCHOTNICZA STRAŻ POŻARNA W ŁĘKAWIE
18. OCHOTNICZA STRAŻ POŻARNA W KAMYSZOWIE
19. OCHOTNICZA STRAŻ POŻARNA W ZAGÓRZYCACH
20. OCHOTNICZA STRAŻ POŻARNA W ZIĘBLICACH
21. OCHOTNICZA STRAŻ POŻARNA W KAMIEŃCZYCACH
22. OCHOTNICZA STRAŻ POŻARNA W PODOLANACH
23. OCHOTNICZA STRAŻ POŻARNA W GABUŁTOWIE
24. OCHOTNICZA STRAŻ POŻARNA W DALECHOWICACH
25. OCHOTNICZA STRAŻ POŻARNA W CHRUSZCZYŃNIE WIELKIEJ
26. OCHOTNICZA STRAŻ POŻARNA W GUNOWIE KOŁONI
27. OCHOTNICZA STRAŻ POŻARNA W WOJSŁAWICACH
28. OCHOTNICZA STRAŻ POŻARNA W GUNOWIE WILKOWIE
29. OCHOTNICZA STRAŻ POŻARNA W DONATKOWICACH
30. STOWARZYSZENIE RUCHU NA RZECZ ROZWOJU ZIEMI KAZIMIERSKIEJ „TWÓJ SAMORZĄD”,
31. STOWARZYSZENIE ŻOŁNIERZY ARMII KRAJOWEJ,
32. KOŁO OGÓLNOPOLSKIEGO ZWIĄZKU ŻOŁNIERZY „BATALIONÓW CHŁOPSKICH”,
33. KOŁO NR 11 ŻOŁNIERZY WP W KAZIMIERZY WIELKIEJ,
34. KOŁO ZWIĄZKU KOMBATANTÓW RP I BYŁYCH WIĘŹNIÓW POLITYCZNYCH,
35. STOWARZYSZENIE EMERYTÓW I RENCISTÓW POLICYJNYCH W KAZIMIERZY WIELKIEJ,
36. ODDZIAŁ REJONOWY POLSKIEGO ZWIĄZKU EMERYTÓW, RENCISTÓW I INWALIDÓW W KAZIMIERZY WIELKIEJ,
37. STOWARZYSZENIE NA RZECZ OSÓB NIEPEŁNOSPRAWNYCH "PROMYK NADZIEI" W KAZIMIERZY WIELKIEJ
38. REJONOWE KOŁO PSZCZELARZY,
39. POLSKI ZWIĄZEK WĘDKARSKI,
40. POLSKI ZWIĄZEK HODOWCÓW GOŁĘBIA POCZTOWEGO,
41. POLSKI ZWIĄZEK ŁOWIECKI,
42. ODONOWSKIE TOWARZYSTWO KULTURALNE,
43. MLKS „SPARTA” KAZIMIERZA WIELKA,
44. LZS, JAWORNIK” GORZKÓW,
45. PŁYWACKI KLUB SPORTOWY „PIRANIA”,
46. OTKKF „RETURN”,
47. KOŁO PTTK NR 23 W KAZIMIERZY WIELKIEJ.
48. FUNDACJA "NASZA SZKAPA"
49. FUNDACJA "VIPNATUR"
50. FUNDACJA "CORDE CANIS - WIELKOPSY ADOPCJE"

### **Działalność instytucji kultury**

Na terenie Gminy potrzeby kulturalne mieszkańców zaspokaja Kazimierski Ośrodek Kultury w Kazimierzy Wielkiej (KOK) oraz Miejsko-Gminna i Powiatowa Biblioteka Publiczna w Kazimierzy Wielkiej. Są to instytucje, które organizują życie kulturalne mieszkańców gminy oraz powiatu kazimierskiego. Dodatkowo na terenie gminy działa kilka świetlic/obiektów kultury, w których mieszkańcy spędzają czas i biorą udział w spotkaniach kulturalnych. Zarówno Ośrodek Kultury jak i biblioteka oferuje szereg działań kulturalnych dla mieszkańców gminy oraz powiatu. Wśród nich należy wymienić m.in.:

- Organizacja warsztatów (muzycznych, plastycznych)
- Organizacja spotkań tematycznych np. w 2013r od września do listopada przeprowadzono warsztaty dla dzieci i młodzieży z SSP Nr3 oraz Gimnazjum w Kazimierzy Wielkiej, gdzie kielecki dziennikarz Andrzej Piskulak uczył dzieci tajników dziennikarstwa, w tym także elektronicznego w ramach projektu "MAM w Bibliotece" (MAM = Młodzieżowa Akcja Multimedialna)

- Organizacja spotkań ze znanymi osobami (sportowcami, politykami itp.).  
 - wieczory poetyckie, festyny spotkania (w 2014r. zorganizowano m.in konkurs piosenki - Przeglądu Twórczości Jacka Kaczmarskiego (w tym roku konkurs odbył się po raz 12). Spotkania ze znanymi sportowcami (w 2014 odbyło się spotkanie z Władysławem Kozakiewiczem – legendarnym lekkoatletą, mistrzem olimpijskim w skoku o tyczce na Igrzyskach Olimpijskich w Moskwie w 1980 roku).

W chwili obecnej przy Kazimierskim Ośrodku Kultury działa 5 zespołów wokalnych, kółko muzyczne i Orkiestra Dęta. Poza organizacją spotkań wydarzeń kulturalnych ośrodek użycza sale na wydarzenia organizowane przez inne podmioty m.in. na spotkania kabaretowe, koncerty, w których uczestniczą mieszkańcy całego powiatu. Budynek Ośrodka Kultury jest w złym stanie i wymaga remontu oraz rozbudowy.

#### **Analiza ilościowa problemów w sferze środowiskowej**

Analizując aspekty środowiskowe wzięto pod uwagę w szczególności negatywne zjawiska dotyczące obecności odpadów stwarzających zagrożenie dla życia, zdrowia ludzi lub stanu środowiska (zwłaszcza obszary chronione) oraz analizę występowania obszarów cennych przyrodniczo na terenie Miasta i Gminy Kazimierza Wielka.

#### **Azbest pozostający do utylizacji**

Na terenie Miasta i Gminy Kazimierza Wielka pozostaje jeszcze do utylizacji 2 343,85 Mg azbestu. Największy udział w ogólnej ilości wyrobów zawierających azbest występujących na terenie sołectw:

- Zięblice - 142,6271 Mg azbestu co stanowi 6,09% ogółu,
- Sieradzice - 121,7579 Mg (5,19%),
- Cudzynowice - 116,3294 Mg (4,96%),
- Kamyszów - 113,7917 Mg (4,85%),
- Oraz mieście Kazimierza Wielka - 118,0452 (5,04%).

Tabela 16: Ilość wyrobów azbestowych pozostająca do utylizacji na terenie Miasta i Gminy Kazimierza Wielka

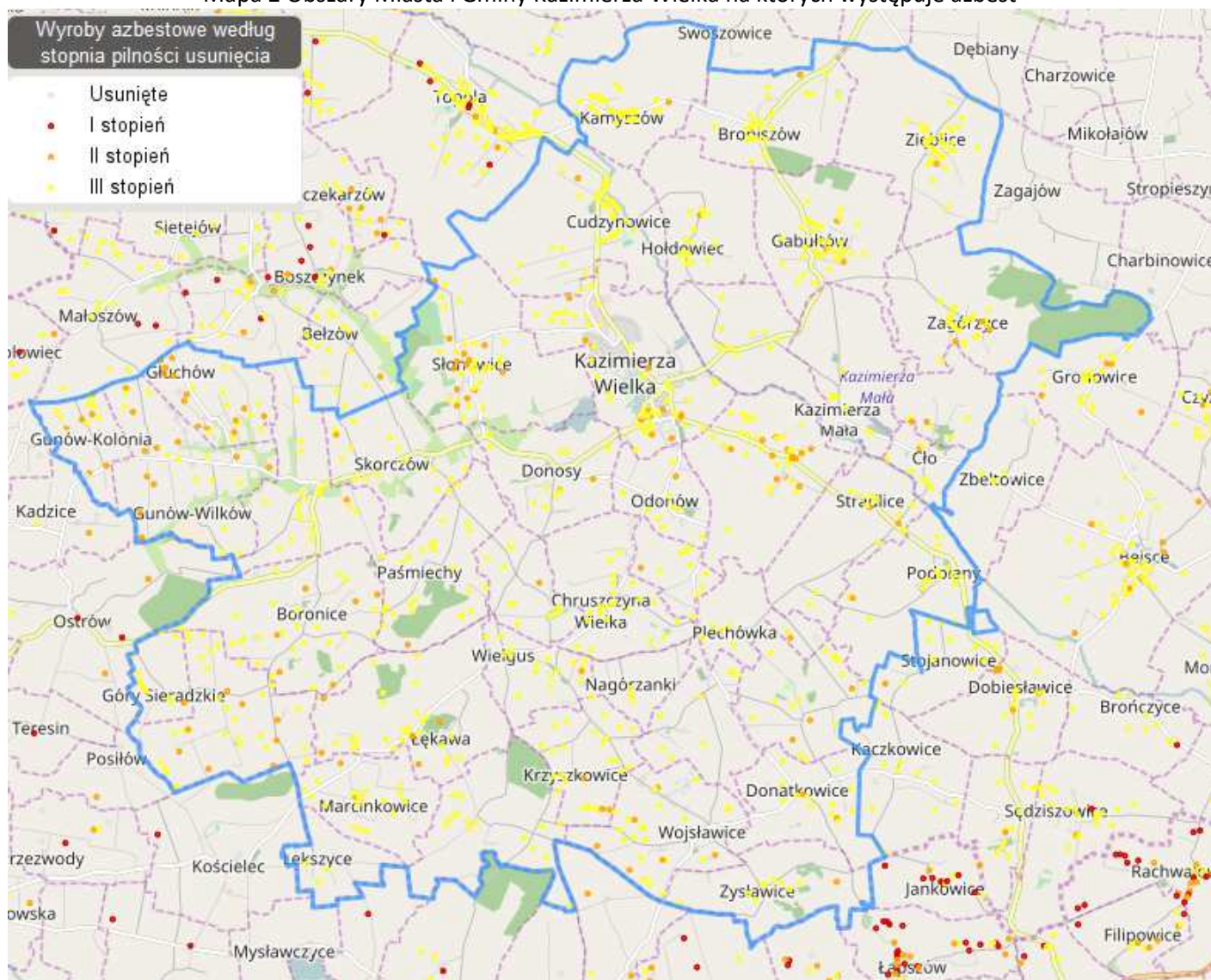
	osoby fizyczne	osoby nie fizyczne	Ogółem	% do ogółu
Boronice	86,3479	0,0924	86,4403	3,69%
Broniszów	90,7533		90,7533	3,87%
Chruszczyna Mała	24,7302		24,7302	1,06%
Chruszczyna Wielka	38,8872		38,8872	1,66%
Cło	10,3279		10,3279	0,44%
Cudzynowice	116,3294		116,3294	4,96%
Dalechowice	52,4678		52,4678	2,24%
Donatkowice	12,5587		12,5587	0,54%
Donosy	26,6134		26,6134	1,14%
Gabułów	88,2684	1,8106	90,079	3,84%
Głuchów	48,1129		48,1129	2,05%
Gorzków	16,6114		16,6114	0,71%
Góry Sieradzkie	44,3179		44,3179	1,89%
Gunów-Kolonia	39,3998	0,1861	39,5859	1,69%
Gunów-Wilków	66,7315	0,1221	66,8536	2,85%

Program Rewitalizacji dla Gminy Kazimierza Wielka na lata 2017-2023

Hołdowiec	39,9157		39,9157	1,70%
Jakuszowice	11,1837		11,1837	0,48%
Kamieńczyce	82,8146	3,9402	86,7548	3,70%
Kamyszów	113,7917		113,7917	4,85%
Kazimierza Mała	9,3016		9,3016	0,40%
Krzyszkowice	71,7651		71,7651	3,06%
Lekszyce	7,1049		7,1049	0,30%
Łękawa	87,7206		87,7206	3,74%
Łyczaków	44,3663		44,3663	1,89%
Marcinkowice	56,7996		56,7996	2,42%
Nagórzanki	3,6553		3,6553	0,16%
Odonów	13,2583		13,2583	0,57%
Paśmiechy	82,654		82,654	3,53%
Plechów	48,3846		48,3846	2,06%
Plechówka	14,9237		14,9237	0,64%
Podolany	75,9066		75,9066	3,24%
Sieradzice	121,7579		121,7579	5,19%
Skorczów	24,7753		24,7753	1,06%
Słonowice	92,9764		92,9764	3,97%
Stradlice	53,7273		53,7273	2,29%
Wielgus	34,2221		34,2221	1,46%
Wojciechów	64,0266	0,4312	64,4578	2,75%
Wojstawice	55,0825		55,0825	2,35%
Wymysłów	14,542		14,542	0,62%
Zagórzyce	65,3356		65,3356	2,79%
Zięblice	142,6271		142,6271	6,09%
Zysławice	24,0537	0,0924	24,1461	1,03%
Kazimierza Wielka	116,8772	1,168	118,0452	5,04%
RAZEM	2336,0077	7,843	2343,8507	100,00%

Źródło: Program usuwania wyrobów zawierających azbest dla Miasta i Gminy Kazimierza Wielka

Mapa 2 Obszary Miasta i Gminy Kazimierza Wielka na których występuje azbest



Źródło: <http://esip.bazaazbestowa.gov.pl/geoserwis.html>

### Ocena stanu powietrza na terenie Miasta i Gminy Kazimierzy Wielka

Zgodnie z przeprowadzoną przez Wojewódzki Inspektorat Ochrony Środowiska w Kielcach oceną jakości powietrza w województwie świętokrzyskim w 2015 roku obszar sfery świętokrzyskiej (do której należy Miasto i Gmina Kazimierza Wielka) - Strefa świętokrzyska uzyskała klasę C z powodu przekroczeń ponad dopuszczalną częstość stężeń 24-godzinnych pyłu PM10 oraz przekroczenia poziomu docelowego benzo(a)pirenu. Podobnie jak Kielce, ze względu na niedotrzymanie poziomu celu długoterminowego ozonu, strefa ta otrzymała klasę D2<sup>4</sup>.

Na terenie gminy Kazimierzy Wielkiej obecna jest emisja wynikająca z funkcjonowania obiektów użyteczności publicznej – m.in. budynków administracyjnych gminy, budynków oświatowych, obiektów kultury oraz obiektów sportowo-rekreacyjnych. Większość tych budynków ogrzewanych jest za pomocą indywidualnych źródeł ciepła zlokalizowanych bezpośrednio w budynkach lub w ich najbliższym sąsiedztwie – głównie są to kotły węglowe. Niezwykle ważnym źródłem emisji jest sektor

<sup>4</sup> klasa C (D2)– jeżeli stężenia zanieczyszczeń na terenie strefy przekraczają poziomy dopuszczalne, poziomy docelowe, poziomy celów długoterminowych (D2)



komunalno-bytowy. Największy udział w całkowitym zużyciu energii ma w tym sektorze energia pochodząca ze spalania węgla kamiennego.

### **Obszary cenne przyrodniczo**

Na terenie gminy nie znajdują się obszary cenne przyrodniczo. Gmina posiada około 411 ha lasów i gruntów leśnych oraz około 46 ha gruntów zakrzewionych i zadrzewionych, które stanowią łącznie 3,39% powierzchni gminy. Dominują lasy państwowe ok. 59,4% powierzchni leśnej. Lasy prywatne zajmują 135 ha powierzchni ogólnej lasów w gminie. Lasy na obszarze gminy zaliczane są w regionalizacji przyrodniczo-leśnej kraju do Krainy Małopolskiej – wyżyna Miechowska. Lasy występują głównie w takich sołectwach jak: Zagórzycy, Dalechowice, Nagórzanki, Boronice, Słonowice i Broniszów. Niski wskaźnik lesistości ma ścisły związek z urodzajnymi glebami pokrywającymi gminę, które wykorzystywane są dla potrzeb gospodarki rolnej. W lasach dominują siedliska lasu mieszanego. Nad rzekami i ciekami rosną głównie wierzby i topole. Na pozostałym obszarze spotyka się zespoły zadrzewień i zakrzewień śródpolnych i pasy drzew wzdłuż ciągów komunikacyjnych lub pieszych. Przy dawnych dworach lub ich ruinach zachowała się, choć w różnym stanie zieleń parkowa. Właśnie w parkach podworskich znajdują się najcenniejsze okazy przyrody, a niektóre z nich są objęte ochroną.

Oś przyrodniczą gminy stanowi rzeka Nidzica z jej największym dopływem rzeką Małoszówką. W krajobrazie dominują kopulaste pagórki z szachownicą pól. Jest to krajobraz typowo rolniczy, ale dzięki zróżnicowanej konfiguracji terenu i swej specyfice bardzo ciekawy i mający walory turystyczne. Lasy uznane za chronione to głównie lasy glebochronne oraz wodochronne. Nieznaczne możliwości powiększenia lesistości gminy występują na najłagodniejszych gruntach w sąsiedztwie istniejących kompleksów leśnych we wsiach: Zagórzycy, Słonowice, Broniszów i Gabułów oraz we wsiach o nasilonej erozji wodnej gleb: Boronice, Góry Sieradzkie, Dalechowice, Gunów Wilków i Sieradzice.

### **Stan wód na terenie gminy**

#### **Wody powierzchniowe**

Cały obszar gminy ma charakter wyżynny i obejmuje szereg kopulastych wzgórz przeciętych dolinami rzecznyymi. Główny dział wodny (II rzędu) pomiędzy zlewniami rzek Nidzicy i Szreniawy przebiega w południowo-zachodniej części gminy. Obydwie rzeki są bezpośrednimi lewobrzeżnymi dopływami Wisły.

#### **Rzeka Nidzica**

Koryto rzeki przecina obszar gminy z kierunku północny-zachód na południowy -wschód i jest na pewnych odcinkach uregulowane, niezbyt wcinające się w dno doliny. Szerokość doliny płaskodennej waha się od 700 do 1500 m. Całkowita długość rzeki 35,2 km. Klasa czystości – poza klasą. Cały obszar doliny zalewany jest wielkimi wodami. Największym prawobrzeżnym dopływem Nidzicy jest rzeka Małoszówka, która łączy się z Nidzicą w Kazimierzy Wielkiej. Drugim większym dopływem Nidzicy jest rzeka Jawornik. Północny i północno-wschodni teren gminy jest odwadniany przez krótkie cieki wpadające do Nidzicy. Rzeka Szreniawa – płynie przy południowej granicy gminy i odwadnia południowo-zachodnią część gminy poprzez bezimienne cieki. Z powyższych danych wynika, że cały obszar gminy pocięty jest siecią dolin erozyjnych w dużej części prowadzących wody. Na obszarze gminy nie występują duże zbiorniki wód powierzchniowych. Zbiorniki małej retencji (zbiornikowo-stawowy) występują w Kazimierzy Wielkiej, Podolanach, Zagórzycach, Gabułowie, Zięblichach, Donosach, Skorczowie i Marcinkowicach i w większości wymagają przeprowadzenia renowacji. Rzeka Nidzica na całej swej długości prowadzi wody pozaklasowe, a rzeka Małoszówka prowadzi wody III klasy czystości, a w obrębie miasta wody pozaklasowe. Na znacznych obszarach rozległej doliny rzeki Nidzicy zostały wykonane melioracje odwadniające.



### Analiza ilościowa problemów w sferze gospodarczej

Analizując sferę gospodarczą wzięto pod uwagę negatywne zjawiska dotyczące stopnia przedsiębiorczości oraz analizę zaplecza turystyczno – rekreacyjnego. Opisano również obszary poprzemysłowe znajdujące się na terenie gminy.

### Stopień przedsiębiorczości

Najwięcej firm funkcjonuje na terenie miasta Kazimierza Wielka – 343 firmy. Sołectwami, gdzie poziom przedsiębiorczości jest dość wysoki są:

- Marcinkowice - 298
- Głuchów - 291
- Wojciechów - 187
- Krzyszkowice - 164
- Wymysłów - 157
- Wojstawice -120

Tabela 17 Liczba założonych firm w poszczególnych sołectwach i mieście stan 24.05.2017

L.p.	Wyszczególnienie	liczba zarejestrowanych firm w Centralnej ewidencji i informacji o działalności gospodarczej (CEiDG) - stan na 24.05.2017r.	% do ogółu	Wskaźnik na 100 mieszkańców w wieku produkcyjnym
1.	Boronice	18	0,9%	8,1
2.	Broniszów	39	1,9%	24,1
3.	Chruszczyna Mała	0	0,0%	0,0
4.	Chruszczyna Wielka	3	0,1%	1,5
5.	Cło	3	0,1%	4,5
6.	Cudzynowice	18	0,9%	3,2
7.	Dalechowice	3	0,1%	1,8
8.	Donatkowice	4	0,2%	3,4
9.	Donosy	18	0,9%	5,4
10.	Gabułów	54	2,7%	25,7
11.	Głuchów	291	14,5%	382,9
12.	Gorzków	84	4,2%	43,8
13.	Góry Sieradzkie	4	0,2%	6,1
14.	Gunów-Kolonia	8	0,4%	7,3
15.	Gunów-Wilków	2	0,1%	1,2
16.	Hołodwiec	2	0,1%	1,8
17.	Jakuszowice	11	0,5%	7,4
18.	Kamieńczyce	16	0,8%	9,4
19.	Kamyszów	5	0,2%	3,4
20.	Kazimierza Mała	12	0,6%	7,5
21.	Krzyszkowice	164	8,2%	102,5
22.	Lekrzyce	0	0,0%	0,0
23.	Łękawa	17	0,8%	7,2
24.	Łyczaków	6	0,3%	4,9
25.	Marcinkowice	298	14,9%	266,1

Program Rewitalizacji dla Gminy Kazimierza Wielka na lata 2017-2023

26.	Nagórzanki	0	0,0%	<b>0,0</b>
27.	Odonów	29	1,4%	<b>8,4</b>
28.	Paśmiechy	0	0,0%	<b>0,0</b>
29.	Plechów	2	0,1%	<b>1,5</b>
30.	Plechówka	3	0,1%	<b>6,5</b>
31.	Podolany	36	1,8%	<b>16,5</b>
32.	Sieradzice	6	0,3%	<b>2,8</b>
33.	Skorczów	5	0,2%	<b>2,7</b>
34.	Słonowice	0	0,0%	<b>0,0</b>
35.	Stradlice	3	0,1%	<b>1,8</b>
36.	Wielgus	5	0,2%	<b>3,6</b>
37.	Wojciechów	187	9,3%	<b>58,6</b>
38.	Wojstawice	120	6,0%	<b>59,1</b>
39.	Wymystów	157	7,8%	<b>475,8</b>
40.	Zagórzycy	26	1,3%	<b>20,6</b>
41.	Zięblice	1	0,0%	<b>0,8</b>
42.	Zysławice	2	0,1%	<b>2,0</b>
43.	Kazimierza Wielka	343	17,1%	<b>9,9</b>

Źródło: Centralna Ewidencja i Informacja o Działalności Gospodarczej (CEiDG) - stan na 24.05.2017r.

**Liczba nowo powstałych podmiotów w latach 2013-2015 w sołectwach gminy**

Potencjał przedsiębiorczości to nie tylko potencjał istniejących podmiotów gospodarczych, ale też potencjał postawy przedsiębiorczej wśród mieszkańców, a więc gotowość do podejmowania aktywności z własnej inicjatywy. Potencjał istniejących przedsiębiorstw jest pośrednim wskaźnikiem obrazującym lokalne szanse na znalezienie zatrudnienia. Natomiast od potencjału postawy przedsiębiorczej zależy gotowość do podejmowania ryzyka: przekwalifikowywania się, poszukiwania lepszej pracy oraz podejmowania własnej działalności gospodarczej. Najwięcej nowo rejestrowanych podmiotów odnotowuje miasto Kazimierza Wielka oraz sołectwa: Cudzynowice, Odonów, Wojciechów. Natomiast najmniej podmiotów (w ciągu ostatnich czterech lat nie zarejestrowano żadnej firmy) rejestrowanych jest w sołectwach: Chruszczyna Mała, Paśmiechy.

Tabela 18 Nowo zarejestrowane w rejestrze REGON podmioty gospodarki narodowej

L.p.	Nazwa	2013	2014	2015	2016	Średnia wieloletnia
1.	Boronice	2	0	2	1	1,25
2.	Broniszów	0	1	2	0	0,75
3.	Chruszczyna Mała	0	0	0	0	0,00
4.	Chruszczyna Wielka	5	0	0	1	1,50
5.	Cło	1	0	2	0	0,75
6.	Cudzynowice	8	1	2	3	3,50
7.	Dalechowice	1	0	0	0	0,25
8.	Donatkowice	0	0	0	1	0,25
9.	Donosy	1	0	2	1	1,00
10.	Gabułów	4	3	1	2	2,50

Program Rewitalizacji dla Gminy Kazimierza Wielka na lata 2017-2023

11.	Głuchów	0	1	0	1	0,50
12.	Gorzków	0	1	0	1	0,50
13.	Góry Sieradzkie	1	0	0	0	0,25
14.	Gunów-Kolonia	2	3	0	1	1,50
15.	Gunów-Wilków	2	1	1	1	1,25
16.	Hołdowiec	0	0	1	0	0,25
17.	Jakuszowice	3	1	3	0	1,75
18.	Kamieńczyce	0	1	1	5	1,75
19.	Kamyszów	0	2	0	1	0,75
20.	Kazimierza Mała	1	1	4	1	1,75
21.	Krzyszkowice	2	0	1	0	0,75
22.	Lekszyce	1	0	0	1	0,50
23.	Łękawa	1	0	1	1	0,75
24.	Łyczaków	4	1	0	0	1,25
25.	Marcinkowice	0	0	3	1	1,00
26.	Nagórzanki	0	0	0	0	0,00
27.	Odonów	5	6	3	0	3,50
28.	Paśmiechy	0	0	0	0	0,00
29.	Plechów	0	0	1	0	0,25
30.	Plechówka	2	1	0	0	0,75
31.	Podolany	3	0	3	1	1,75
32.	Sieradzice	0	0	1	2	0,75
33.	Skorczów	1	0	0	2	0,75
34.	Słonowice	1	1	0	0	0,50
35.	Stradlice	0	0	3	0	0,75
36.	Wielgus	0	0	0	1	0,25
37.	Wojciechów	1	2	0	5	2,00
38.	Wojstawice	0	0	0	1	0,25
39.	Wymysłów	1	0	0	0	0,25
40.	Zagórzyce	0	0	0	1	0,25
41.	Zięblice	0	1	0	0	0,25
42.	Zystawice	0	0	0	1	0,25
43.	Kazimierza Wielka	39	39	29	25	33,00
	RAZEM	92	67	66	62	1,67

Źródło: Główny Urząd Statystyczny BDL

**Liczba podmiotów wyrejestrowywanych z rejestru REGON**

Co roku najwięcej podmiotów gospodarki narodowej rezygnuje z prowadzenia działalności na terenie miasta Kazimierza Wielka oraz sołectw Chruszczyna Wielka, Cudzynowice, Donosy, Łyczaków, Odonów.

Program Rewitalizacji dla Gminy Kazimierza Wielka na lata 2017-2023

Tabela 19 Liczba podmiotów wyrejestrowywanych z rejestru REGON w latach 2013-2016

L.p.	Nazwa	2013	2014	2015	2016	Średnia wieloletnia
1.	Boronice	0	2	1	1	1,00
2.	Broniszów	0	0	2	0	0,50
3.	Chruszczyna Mała	0	0	0	0	0,00
4.	Chruszczyna Wielka	1	1	2	3	1,75
5.	Cło	0	0	0	1	0,25
6.	Cudzynowice	4	3	6	1	3,50
7.	Dalechowice	1	2	1	0	1,00
8.	Donatkowice	0	0	0	3	0,75
9.	Donosy	2	4	3	1	2,50
10.	Gabułów	0	1	2	1	1,00
11.	Głuchów	0	0	0	0	0,00
12.	Gorzków	1	2	0	2	1,25
13.	Góry Sieradzkie	0	0	0	0	0,00
14.	Gunów-Kolonia	1	0	1	2	1,00
15.	Gunów-Wilków	0	0	2	1	0,75
16.	Hołodwiec	0	0	0	1	0,25
17.	Jakuszowice	3	3	0	0	1,50
18.	Kamieńczyce	0	1	1	1	0,75
19.	Kamyszów	0	0	0	0	0,00
20.	Kazimierza Mała	0	1	0	2	0,75
21.	Krzyszkwice	0	0	1	1	0,50
22.	Lekszyce	0	0	1	0	0,25
23.	Łękawa	0	0	0	0	0,00
24.	Łyczaków	3	1	1	3	2,00
25.	Marcinkowice	0	0	0	1	0,25
26.	Nagórzanki	0	0	0	0	0,00
27.	Odonów	3	3	4	5	3,75
28.	Paśmiechy	0	0	0	0	0,00
29.	Plechów	0	1	0	1	0,50
30.	Plechówka	0	1	0	2	0,75
31.	Podolany	1	0	0	2	0,75
32.	Sieradzice	1	1	0	0	0,50
33.	Skorców	0	0	1	1	0,50
34.	Słonowice	0	0	2	0	0,50
35.	Stradlice	2	1	1	2	1,50
36.	Wielgus	0	0	0	2	0,50
37.	Wojciechów	1	1	2	2	1,50
38.	Wymysłów	0	0	0	1	0,25

## Program Rewitalizacji dla Gminy Kazimierza Wielka na lata 2017-2023

39.	Wymysłów	0	0	0	0	0,00
40.	Zagórzyce	0	0	0	0	0,00
41.	Zięblice	0	0	0	1	0,25
42.	Zysławice	0	1	0	0	0,25
43.	Kazimierza Wielka	34	50	35	41	40,00
RAZEM		58	80	69	85	1,70

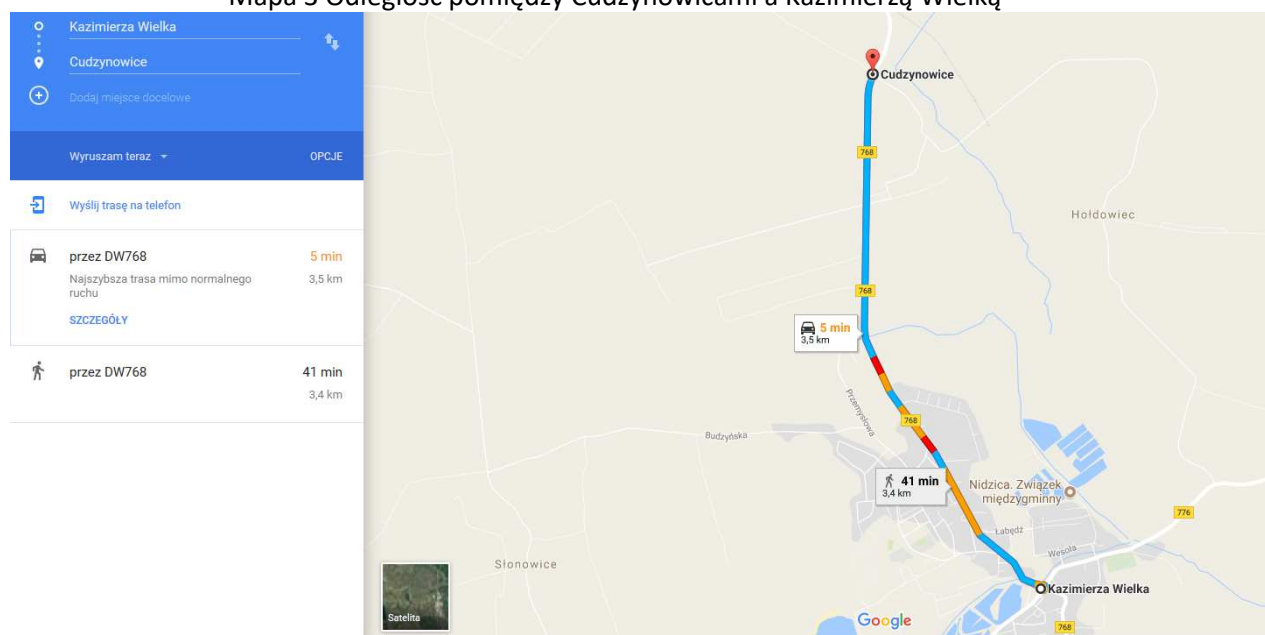
Źródło: Główny Urząd Statystyczny BDL

### Potencjał turystyczny

Według danych GUS w ciągu ostatnich lat, zwiększyła się liczba turystów odwiedzających województwo świętokrzyskie. Turyści odwiedzający województwo w 2015r. najczęściej korzystali z noclegów w Kielcach - 134,7 tys. (26,0% ogółu korzystających w województwie), w powiecie kieleckim -100,2 tys. (19,3% ogółu), a także w powiecie buskim (gdzie znajdują się dwie gminy uzdrowskowe) - 89,8 tys. (17,3% ogółu) i sandomierskim - 46,9 tys. (9,1% ogółu).

Niedawno odkryto, iż koło Kazimierzy Wielkiej występują wody siarczkowe i termalne o ogromnej wydajności. Mogą być one wykorzystane w celach leczniczych i przyczynić się do powstania uzdrowiska. Ekspertki szacują ostrożnie zasobność złóż w regionie kazimierskim na **5 miliardów metrów sześciennych**. Stanowią one część gigantycznego podziemnego rezerwuaru między Pińczowem i Koszycami w województwie małopolskim. Kazimierza "siedzi" na dużo bogatszych złożach niż Busko. Do tego znajdują się na stosunkowo niewielkiej głębokości, mają wysoką temperaturę, są bardzo wydajne i bogate - w siarkę, brom, jod. Możliwości zastosowania wód termalnych i siarczkowych są dzisiaj ogromne. Wodolecznictwo zdrojowe - to przede wszystkim; ale także w rekreacji, kosmetologii, energetyce (nowoczesne technologie źródeł odnawialnych), rolnictwie czy hodowli. W dniu 31.03.2015r. zakończono prace związane z wierceniem pierwszego w województwie świętokrzyskim otworu przeznaczonego do eksploatacji wód termalnych. Kolejne badania przeprowadzono we wrześniu 2016r. i umożliwiły wydanie świadectwa u numerze HU-2/WL/2016 z dnia 19 września 2016r. przez Narodowy Instytut Zdrowia Publicznego – Państwowy Zakład Higieny, potwierdzający właściwości lecznicze wody z odwiertu GT-1 w Cudzynowicach (miejscowość oddalona 3,5 km od Kazimierzy Wielkiej).

Mapa 3 Odległość pomiędzy Cudzynowicami a Kazimierzą Wielką



Wyniki badań potwierdzają stabilność składu chemicznego wody oraz stosunków ilościowych pomiędzy składnikami. Nie stwierdzono w jej składzie składników potencjalnie toksycznych oraz wskaźników zanieczyszczenia – chemicznych czy też mikrobiologicznych. Jako woda 1,4% chlorkowo-sodowa, siarczkowa, jodkowa zawierająca w przybliżeniu 100 mg/dm<sup>3</sup> związków siarki (II) może korzystanie oddziaływać na błony śluzowe, skórę oraz na wiele procesów ogólnoustrojowych. Działania te wskazują na celowość stosowania zabiegów z użyciem wody z odwiertu GT-1 zwłaszcza w chorobach skóry, a także reumatycznych o charakterze zwyrodnieniowym, w osteoporozie i stanach zapalnych mięśni oraz stawów, w chorobach kręgosłupa.

Rozwój potencjału turystycznego Kazimierzy Wielkiej nastąpi w oparciu o wykorzystanie naturalnych właściwości leczniczych i klimatu. Zgodnie z obowiązującą ustawą uzdrowiskową oraz na podstawie przeprowadzonej analizy gminnej przestrzeni kulturowej i przyrodniczej, z uwzględnieniem aktualnej infrastruktury turystyczno-uzdrowiskowej, aktualnych uwarunkowań planistyczno-przestrzennych, posiadania surowców leczniczych i klimatu leczniczego Gmina Kazimierza Wielka spełnia łącznie 4 następujące warunki:

- 1 posiada złoża naturalnych surowców leczniczych o potwierdzonych właściwościach leczniczych, najcenniejszym zasobem naturalnym omawianego obszaru są wody termalne, udokumentowane i potwierdzone badaniami, oceną i świadectwem (zob. wyżej świadectwo Narodowego Instytutu Zdrowia Publicznego),
- 2 posiada klimat o potwierdzonych właściwościach leczniczych; klimat i bioklimat tej części gminy cechuje się właściwościami leczniczymi i profilaktycznymi, które mogą być wykorzystywane w leczeniu klimatycznym. Klimat gminy Kazimierza Wielka uzyskał świadectwo potwierdzające jego właściwości lecznicze (zob. poniżej)
- 3 spełnia określone w przepisach o ochronie środowiska wymagania w stosunku do środowiska,
- 4 posiada infrastrukturę techniczną w zakresie gospodarki wodno-ściekowej, energetycznej, w zakresie transportu zbiorowego, oraz prowadzi gospodarkę odpadami.

Spełnienie powyższych założeń daje podstawy do stwierdzenia, że istnieją przesłanki do utworzenia obszaru ochrony uzdrowiskowej Kazimierza Wielka na terenie wyodrębnionej części gminy. Gmina Kazimierza Wielka posiada odpowiedni obszar do wyznaczenia sfer ochrony środowiskowej A, B i C. Gmina, jako trzecia w województwie po Busku-Zdrój i Solec-Zdrój ma szanse na uzyskanie statusu obszaru ochrony uzdrowiskowej. Czynniki te pozwalają stwierdzić, iż w niedalekiej przyszłości na terenie gminy powstanie uzdrowisko co sprawi, iż do gminy będą przyjeżdżać turyści kuracjusze, aby korzystać z leczniczych właściwości wód. Na terenie gminy znajduje się bogata baza noclegowa oraz gastronomiczna.

Tabela 20: Baza noclegowa na terenie Gminy Kazimierza Wielka

L.p.	Nazwa i adres
1.	PAŁAC LACON, ul. 1 Maja 16, 28-500 Kazimierza Wielka
2.	DWOREK NIEDZIELI, ul. 1 Maja 13, 28-500 Kazimierza Wielka
3.	DWÓR W ODONOWIE, Odonów 2, 28-500 Kazimierza Wielka
4.	ZAJAZD SŁONECZNY, Donosy 133, 28-500 Kazimierza Wielka
5.	POKOJE GOŚCINNE, Krzyszkowice 73, 28-500 Kazimierza Wielka

Źródło: Urząd Miasta i Gminy w Kazimierzy Wielkiej

Tabela 21: Baza gastronomiczna na terenie Gminy Kazimierza Wielka

L.p.	Nazwa i adres
1.	PAŁAC LACON, ul. 1 Maja 16, 28-500 Kazimierza Wielka
2.	DWÓR W ODONOWIE, Odonów 2, 28-500 Kazimierza Wielka
3.	ZAJAZD SŁONECZNY, Donosy 133, 28-500 Kazimierza Wielka
4.	RESTAURACJA BAJKA, ul. Kolejowa 31, 28-500 Kazimierza Wielka



5.	RESTAURACJA RETRO, ul. Kolejowa 25, 28-500 Kazimierza Wielka
6.	BAR FUKS, ul. Armii Krajowej 3, 28-500 Kazimierza Wielka
7.	BAR SMAK, ul. Armii Krajowej 11, 28-500 Kazimierza Wielka
8.	KOMODA SMAKU, ul. Armii Krajowej 17, 28-500 Kazimierza Wielka
9.	ROYAL CHICKEN, ul. Partyzantów 5, 28-500 Kazimierza Wielka

Źródło: Urząd Miasta i Gminy w Kazimierzy Wielkiej kwiecień 2016r

### Tereny poprzemysłowe w gminie Kazimierza Wielka

Tereny poprzemysłowe - zdegradowane, nieużytkowane lub nie w pełni wykorzystane tereny przeznaczone pierwotnie pod działalność gospodarczą, która została zakończona. Na obszarze gminy znajdują się tereny **poprzemysłowe po zlikwidowanej Cukrowni „Łubna”**. W XVI w. właścicielami Kazimierzy Wielkiej byli m.in. Lubomirscy oraz Warszycy i Łętowscy. Pod koniec XVIII w. w Kazimierzy Wielkiej osiadła rodzina Łubieńskich i jak się później okazało było to przełomowe wydarzenie dla całego regionu. W 1845 r. Kazimierz hrabia Łubieński wybudował cukrownię (jedną z pierwszych na ziemiach polskich pod zaborami). Zakład ten stał się głównym czynnikiem miastotwórczym, chociaż do nadania praw miejskich było jeszcze bardzo daleko. Kontynuatorem dzieła Kazimierza – był jego wnuk Leon Łubieński - poseł do Dumy rosyjskiej, członek PKN w Paryżu, zamordowany w czasie II wojny światowej. Z początkach XX w., majątkiem administrował syn Leona Franciszek Łubieński. Ostatnim potomkiem z rodu Łubieńskich był Ludwik – brat Leona, który w czasie wojny trafił do armii Andresa oraz aktywnie działał w polonii brytyjskiej. W XIX w., cukrownia Łubna została przekształcona w Towarzystwo Akcyjne Fabryk Cukru i Rafinerii Łubna i Szreniawa w Kazimierzy Wielkiej. Współwłaścicielem został Edward Tołłoczko, a potem jego syn Julian. W okresie administrowania Juliana Tołłoczki, fabryka znacznie się rozbudowała. Z tego okresu pochodzi główny korpus zakładu, który istnieje do dzisiaj. Fabryka została przekazana córce Juliana – Cecylii, zarządzał nią jej mąż, który po zaciągnięciu kredytu stracił zakład na rzecz banku w Wiedniu. Rodzina jednak pozostała w okolicy do 1945 r. Obecnie cukrownia nie prowadzi już swojej działalności. Większość jej budynków została wyburzona. Pozostał jedynie budynek główny, samotnie stojący - na terenie obecnego parkingu przed pawilonem Tesco - komin oraz jeden z budynków magazynowych. Budynek ma obecnie nowego właściciela.

Mapa 4 Tereny poprzemysłowe na terenie miasta Kazimierza Wielka



Źródło: Opracowanie własne

Na powyższej mapie:

Ad. 1 Budynek zabytkowy – wspólnoty mieszkaniowej przy ul. Łabędź 1

Ad. 2 Planowany jaz na rzece Małoszówce.

Ad. 3 Rynek w Kazimierzy Wielkiej

Ad. 4 Zalewy w Kazimierzy Wielkiej stanowiące w przeszłości zaplecze dla Cukrowni „Łubna”

Do takich właśnie terenów możemy zaliczyć również m.in. słynną kazimierską Basztę - wieżę mieszkalną (dawniej wieża gazowa) – integralną część zespołu cukrowni „Łubna”. Powstała w 1850 r. do celów mieszkalnych. Zabytek zamieszkiwany był przez osoby pracujące w Cukrowni.

Zdjęcie 5 Budynek po byłej Cukrowni „Łubna” w Kazimierzy Wielkiej – od strony Rynku.



Fot. GRACZKOWSKI DOTACJE Sp. z o.o. (maj 2017)

### **Analiza ilościowa problemów w sferze przestrzenno-funkcjonalnej**

Analizując sferę przestrzenno-funkcjonalną wzięto pod uwagę negatywne zjawiska dotyczące niewystarczającego wyposażenia w infrastrukturę techniczną i społeczną lub jej złego stanu technicznego, braku dostępu do podstawowych usług lub ich niskiej jakości, niedostosowania rozwiązań urbanistycznych do zmieniających się funkcji obszaru, niskiego poziomu obsługi komunikacyjnej, niedoboru lub niskiej jakości terenów publicznych.

### **Potrzeby w zakresie gospodarki wodno-ściekowej**

Gmina Kazimierza Wielka jest członkiem dwóch związków międzygminnych:

- Związek Międzygminny „Nidzica” z siedzibą w Kazimierzy Wielkiej
- Związek Międzygminny „Nida 2000” z siedzibą w Nowym Korczynie.

Związek Międzygminny „Nidzica” z siedzibą w Kazimierzy Wielkiej, prowadzi działalność w zakresie zbiorowego zaopatrzenia w wodę i zbiorowego odprowadzania ścieków na podstawie statutu Związku Międzygminnego „Nidzica”, wykonując zadania własne gmin w tym zakresie. Zgodnie ze statutem, przedmiot działania Związku stanowi ujmowanie, uzdatnianie i dostarczanie wody oraz odprowadzanie i oczyszczanie ścieków za pomocą urządzeń wodociągowych i urządzeń kanalizacyjnych będących w jego posiadaniu.

Związek Międzygminny „NIDA 2000” z siedzibą w Nowym Korczynie został powołany w celu:

- prowadzenia inwestycji pod nazwą „Wodociąg Regionalny Nowy Korczyn – NIDA 2000” polegającej na budowie ujęcia wody z rzeki Nidy poniżej Starego Korczyna wraz ze stacją uzdatniania wody, a następnie na budowie wodociągu regionalnego zasilanego z tego ujęcia i doprowadzającego wodę do gmin zrzeszonych w Związku zgodnie z ich potrzebami,
- eksploatacji wybudowanych ww. urządzeń i udostępnienia ich członkom,
- prowadzenia innych inwestycji w zakresie infrastruktury wsi i wykonywanie opracowań technicznych temu towarzyszących, a także eksploatacji wykonanych obiektów,
- opracowania studiów badawczo-rozwojowych.

Gmina Kazimierza Wielka położona jest na obszarach deficytowych w wodę. Woda dla potrzeb bytowych mieszkańców Gminy w przeważającej części kupowana jest w sąsiednich gminach. Gmina Kazimierza Wielka zaopatrywana jest w wodę z następujących źródeł:

- ujęcie wody Płużki (gmina Słabosłów), oddalone od Kazimierzy Wielkiej o 25 km. - woda dostarczana do miejscowości: Kazimierza Wielka, Odonów, Cudzynowice, Hołdowie, Kamyszów, Słonowice, Gunów Wilków, Kamieńczyce, Skroców, Paśmiechy, Głuchów w łącznej ilości około 1 200 m<sup>3</sup>/dobę. Woda nie wymaga uzdatniania, jest tylko doraźnie dezynfekowana.
- zakup hurtowy wody od gminy Czarnocin dla miejscowości Zięblice, Zagórzycy, Gubułów, Broniszów, Jakuszowice, Kazimierza Mała w ilości około 100 m<sup>3</sup>/dobę,
- zakup hurtowy wody od gminy Pałecznicza dla miejscowości Gunów Kolonia w ilości około 15 m<sup>3</sup>/dobę,
- zakup hurtowy wody od gminy Proszowice dla kilku posesji w miejscowości Sieradzice i Marcinkowice,
- ujęcie wody w Łękawie dla osiedla po PGR. pobór wody w ilości około 6 m<sup>3</sup>/dobę.

Tabela 22 Wskaźniki zwodociągowania Miasta i Gminy Kazimierza Wielka

Wodociągi na terenie Gminy	Jednostka miary	2016
Długość czynnej sieci rozdzielczej	km	173.6
Przyłącza prowadzące do budynków mieszkalnych i zbiorowego zamieszkania	szt.	2861
Woda dostarczona gospodarstwom domowym	m <sup>3</sup>	235835
Ludność korzystająca z sieci wodociągowej	osoba	9727
Zużycie wody w gospodarstwach domowych ogółem na 1 mieszkańca	m <sup>3</sup>	16,7

Źródło: Dane z Urzędu Miejskiego Kazimierzy Wielkiej

Z sieci kanalizacji sanitarnej korzysta obecnie 6238 mieszkańców. Długość sieci kanalizacyjnej na terenie miasta i gminy wynosi 93 km.

Tabela 23 Wskaźniki skanalizowania Miasta i Gminy Kazimierza Wielka

Kanalizacja	Szt.	2016
Długość czynnej sieci kanalizacyjnej	km	93
Przyłącza prowadzące do budynków mieszkalnych i zbiorowego zamieszkania	szt.	1521
Ludność korzystająca z sieci kanalizacyjnej	osoba	6238

Źródło: Dane z Urzędu Miejskiego Kazimierzy Wielkiej

Program Rewitalizacji dla Gminy Kazimierza Wielka na lata 2017-2023

Tabela 24 Analiza sołectw /miasta pod kątem posiadanej infrastruktury wodno-kanalizacyjnej i gazowej

L.p.	Miasto/sołectwo	WODOCIĄG [TAK/ NIE/ CZĘŚCIOWO]	KANALIZACJA [TAK/ NIE/ CZĘŚCIOWO]	GAZ [TAK/ NIE/ CZĘŚCIOWO]
1.	Boronice	częściowo	nie	nie
2.	Broniszów	tak	nie	nie
3.	Chruszczyna Mała	nie	nie	nie
4.	Chruszczyna Wielka	nie	nie	nie
5.	Cło	częściowo	nie	nie
6.	Cudzynowice	tak	tak	nie
7.	Dalechowice	nie	nie	nie
8.	Donatkowice	tak	nie	nie
9.	Donosy	tak	tak	nie
10.	Gabułów	tak	nie	nie
11.	Głuchów	tak	nie	nie
12.	Gorzków	tak	nie	nie
13.	Góry Sieradzkie	nie	nie	nie
14.	Gunów-Kolonia	tak	nie	nie
15.	Gunów-Wilków	tak	nie	nie
16.	Hołodowiec	tak	tak	nie
17.	Jakuszowice	tak	tak	nie
18.	Kamieńczyce	tak	nie	nie
19.	Kamyszów	tak	tak	nie
20.	Kazimierza Mała	tak	tak	nie
22.	Krzyszkwice	częściowo	nie	nie
23.	Lekszyce	tak	nie	nie
24.	Łękawa	częściowo	częściowo	nie
25.	Łyczaków	tak	nie	nie
26.	Marcinkowice	tak	nie	nie
27.	Nagórzanki	nie	nie	nie
28.	Odonów	tak	tak	nie
29.	Paśmiechy	tak	nie	nie
30.	Plechów	tak	nie	nie
31.	Plechówka	tak	nie	nie
32.	Podolany	częściowo	częściowo	nie
33.	Sieradzice	częściowo	nie	nie
34.	Skorczów	tak	nie	nie
35.	Słonowice	tak	tak	nie
36.	Stradlice	tak	tak	nie
37.	Wielgus	tak	nie	nie
38.	Wojciechów	tak	tak	nie

39.	Wojstawice	tak	nie	nie
40.	Wymysłów	nie	nie	nie
41.	Zagórzycy	tak	nie	nie
42.	Zięblice	tak	nie	nie
43.	Zysławice	tak	nie	nie
21.	Kazimierza Wielka	tak	tak	nie

Źródło: Opracowanie własne na podstawie danych Urzędu Miasta i Gminy w Kazimierzy Wielkiej

### Gospodarka odpadami

W mieście Kazimierza Wielka jak i w całej gminie brak jest składowiska odpadów. Za organizację systemu zbierania i wstępnej segregacji odpadów odpowiada Zakład Gospodarki Komunalnej i Mieszkaniowej w Kazimierzy Wielkiej. Surowce wtórne są sprzedawane do dalszego przetwarzania, a pozostały balast deponowany jest na wysypisku w Sielcu Biskupim, gmina Skalbierz. Poprzedni Plan Zagospodarowania Przestrzennego Gminy zakładał, budowę składowiska na jej terenie. Obecnie Gmina przystąpiła do Ekologicznego Związku Gospodarki Odpadami Komunalnymi w Rzędowie. Związek ten zapewni gminie i miastu Kazimierza Wielka, kompleksowe rozwiązanie składowania wszelkiego typu odpadów komunalnych.

### Potrzeby w zakresie infrastruktury drogowej

Powiązania komunikacyjne gminy Kazimierza Wielka, odbywają się w oparciu o układ dróg, które w gminie tworzą drogi wojewódzkie 776 i 768 oraz sieć dróg powiatowych i gminnych. Drogi wojewódzkie przeznaczone są dla wszystkich użytkowników, stanowią połączenie z siecią innych dróg oraz mają znaczenie obronne. Drogi powiatowe są przeznaczone dla wszystkich użytkowników, stanowią połączenie siedzib gmin między sobą, drogi gminne to drogi przeznaczone również dla wszystkich użytkowników, o znaczeniu lokalnym i służące miejscowym potrzebom.

Kazimierza Wielka ma dobre połączenie komunikacyjne z:

- centrum Krakowa – 50 km
- Międzynarodowym Portem Lotniczym Kraków "Balice" – 60 km,
- trasą szybkiego ruchu E 7 Kraków – Warszawa – 40 km,

Wszystkie drogi wojewódzkie i powiatowe obsługujące gminę Kazimierza Wielka to drogi jednopasmowe. Odbywa się na nich zarówno ruch osobowy jak i tranzytowy. Największe natężenie ruchu występuje na drogach wojewódzkich na nakładających się na siebie przebiegach dróg. Ostatnie opracowania Świętokrzyskiego Zarządu Dróg Wojewódzkich, oraz Zarządu Dróg Powiatowych pokazują, że stan nawierzchni drogi 768 Jędrzejów – Brzesko jest w złym stanie. Droga Busko – Kraków jest nowa, wybudowana w latach 2013-2014. Ponadto duże natężenie ruchu występuje na odcinkach dróg powiatowych przebiegających w okalającej części miasta oraz na drogach dojazdowych do nich. Innym problemem wszystkich dróg położonych na terenie gminy jest ich niedostateczna nośność oraz zły stan, wymagający ciągłej modernizacji.

**Tabela 25 Ilość dróg na terenie gminy Kazimierza Wielka**

Nazwa drogi	Długość (km)
Drogi gminne	422
Drogi powiatowe	93,173
Drogi wojewódzkie	29,262
Drogi krajowe	0

Źródło: Dane z Urzędu Miejskiego Kazimierzy Wielkiej

### **Dostęp i jakość infrastruktury kultury**

Na terenie Gminy potrzeby kulturalne mieszkańców zaspokaja Kazimierski Ośrodek Kultury w Kazimierzy Wielkiej (KOK) oraz Miejsko-Gminna i Powiatowa Biblioteka Publiczna w Kazimierzy Wielkiej. Są to instytucje, które organizują życie kulturalne mieszkańców gminy oraz powiatu kazimierskiego. Dodatkowo na terenie gminy działa kilka świetlic/obiektów kultury, w których mieszkańcy spędzają czas i biorą udział w spotkaniach kulturalnych. W chwili obecnej budynek ośrodka kultury w Kazimierzy Wielkiej jest w złym stanie technicznym. Ściany budynku są uszkodzone (odpadający tynk) i wymagają odnowienia, okna oraz drzwi również są w złym stanie. Sala widowiskowa, w której odbywają się wydarzenia kulturalne wymaga modernizacji (wymiany krzeseł, wymiany modernizacji sprzętu). Dodatkowo istnieje pilna potrzeba zmodernizowana łazienek oraz dobudowania pomieszczeń w budynku, aby zaspokoić potrzeby osób korzystających z oferty ośrodka. Zarówno Ośrodek Kultury jak i biblioteka oferuje szereg działań kulturalnych dla mieszkańców gminy oraz powiatu. Wśród nich należy wymienić m.in.:

- Organizacja warsztatów (muzycznych, plastycznych)
- Organizacja spotkań tematycznych np. w 2013r od września do listopada przeprowadzono warsztaty dla dzieci i młodzież z SSP Nr3 oraz Gimnazjum w Kazimierzy Wielkiej, gdzie kielecki dziennikarz Andrzej Piskulak uczył dzieci tajników dziennikarstwa, w tym także elektronicznego w ramach projektu "MAM w Bibliotece" (MAM = Młodzieżowa Akcja Multimedialna)
- Organizacja spotkań ze znanymi osobami (sportowcami, politykami itp.).
- wieczory poetyckie, festyny spotkania (w 2014r. zorganizowano m.in konkurs piosenki - Przeglądu Twórczości Jacka Kaczmarskiego (w tym roku konkurs odbył się po rak 12). Spotkania ze znanymi sportowcami (w 2014 odbyło się spotkanie z Władysławem Kozakiewiczem – legendarnym lekkoatletą, mistrzem olimpijskim w skoku o tyczce na Igrzyskach Olimpijskich w Moskwie w 1980 roku).

W chwili obecnej przy Kazimierskim Ośrodku Kultury działa 5 zespołów wokalnych, kółko muzyczne i Orkiestra Dęta. Poza organizacją spotkań wydarzeń kulturalnych ośrodek użycza sale na wydarzenia organizowane przez inne podmioty m.in. na spotkania kabaretowe, koncerty, w których uczestniczą mieszkańcy całego powiatu. Budynek Ośrodka Kultury jest w złym stanie i wymaga remontu oraz rozbudowy. Na terenie gminy działa 31 świetlic.

Tabela 26 Świetlice działające na terenie gminy Kazimierza Wielka

Lp.	Miejscowość	Wyszczególnienie: Świetlica/remiza OSP/Dom ludowy itp.
1	Gunów Wilków	Remiza OSP
2	Kamyszów	Remiza OSP
3	Łękawa	Remiza OSP
4	Słonowice	Remiza OSP
5	Zagórzycy	Remiza OSP
6	Wojstawice	Remiza OSP
7	Chruszczyna Wielka	Remiza OSP
8	Gorzków	Remiza OSP
9	Kamieńczyce	Remiza OSP
10	Cudzynowice	Remiza OSP
11	Zięblice	Remiza OSP
12	Gunów kolonia	Remiza OSP
13	Góry Sieradzkie	Remiza OSP
14	Donatkowice	Remiza OSP
15	Krzyszczowice	Remiza OSP



Program Rewitalizacji dla Gminy Kazimierza Wielka na lata 2017-2023

16	Boronice	Świetlica
17	Broniszów	Świetlica
18	Gabułów	Świetlica
19	Głuchów	Świetlica
20	Chruszczyna Mała	Świetlica
21	Hołodowiec	Świetlica
22	Kazimierza Mała	Świetlica
23	Skorczów	Dom ludowy
24	Stradlice	Świetlica
25	Plechów	Świetlica
26	Zyśławice	Świetlica
27	Lekszyce	Świetlica
28	Wojciechów	Świetlica
29	Dalechowice	Świetlica
30	Donosy	Świetlica
31	Podolany	Świetlica

Źródło: Opracowanie własne na podstawie danych Urzędu Miasta i Gminy Kazimierza Wielka

Dostęp do infrastruktury edukacyjnej

Tabela 27 Dane teleadresowe szkół na terenie Gminy Kazimierza Wielka

L.p.	Nazwa placówki	Adres siedziby oraz e-mail, telefon
2	Samorządowa Szkoła Podstawowa Nr 3 im. Jana Pawła II w Kazimierzy Wielkiej	28-500 Kazimierzy Wielkiej, ul. Szkolna 14 tel. 41 3521591, e-mail: robertglogowiecki@wp.pl
3	Samorządowa Szkoła Podstawowa im. Ks. Władysława Łatosa w Kamieńczykach	Kamieńczykach 24, 28-500 Kazimierzy Wielkiej tel. 41 3522626, e-mail: sspkam@wp.pl
4	Zespół Szkół Samorządowych w Wielgusie	Wielgusie 59, 28-500 Kazimierzy Wielkiej tel. 41 3525108, e-mail: Wielgus@wp.pl
5	Publiczne Gimnazjum Samorządowe im. Noblistów Polskich w Kazimierzy Wielkiej	28-500 Kazimierzy Wielkiej, ul. Szkolna 22 tel. 41 3521567, e-mail: gimkw@onet.eu
6	Publiczne Przedszkole Samorządowe im. Parkowe Skrzaty w Kazimierzy Wielkiej	28-500 Kazimierzy Wielkiej, ul Kościuszki 9 tel. 41 3521491, e-mail: przedszkole park@op.pl
7	Szkoła Podstawowa im. T. Kościuszki w Cudzynowicach	28-500 Kazimierza Wielka, Cudzynowice 195 tel. (41) 352-17-12, e-mail: ww100@interia.pl

Źródło: Opracowanie własne na podstawie danych Urzędu Gminy w Kazimierza Wielka

W roku szkolnym 2015/2016 gmina Kazimierza Wielka było organem prowadzącym 1 przedszkola publicznego, 7 szkół podstawowych publicznych i 2 gimnazjów publicznych.

Wychowanie przedszkolne było realizowane w Publicznym Przedszkolu Samorządowym w Kazimierzy Wielkiej oraz 9 oddziałach przedszkolnych przy szkołach podstawowych w tzw. zerówkach oraz od 1 stycznia 2014 r. w Niepublicznym Przedszkolu „MOTYLEK” do którego uczęszcza średnio 80 dzieci.

Rysunek 1 Samorządowa Szkoła Podstawowa Nr 1 im. Hugona Kołłątaja w Kazimierzy Wielkiej



Źródło: <https://ssp1kazimierza.edupage.org/>

Rysunek 2 Samorządowa Szkoła Podstawowa Nr 3 im. Jana Pawła II w Kazimierzy Wielkiej



Źródło: <https://ssp3kazimierzaw.edupage.org/>

Rysunek 3 Samorządowa Szkoła Podstawowa im. Ks. Władysława Łatośa w Kamieńczycach



Źródło: Źródło: Kompleksowy Plan Rozwoju Szkół dla Gminy Kazimierza Wielka



Rysunek 4 Zespół Szkół Samorządowych w Wielgusie



Źródło: Kompleksowy Plan Rozwoju Szkół dla Gminy Kazimierza Wielka

Rysunek 5 Publiczne Gimnazjum Samorządowe im. Noblistów Polskich w Kazimierzy Wielkiej



Źródło: <http://www.kwgimnazjum.pl/>

Rysunek 6: Szkoła Podstawowa im. T. Kościuszki w Cudzynowicach



Źródło: <http://www.szkolnictwo.pl/index.php?id=H0806>

Tabela 28 Stan bazy lokalowej oświaty w roku szkolnym 2015/2016r

Wyszczególnienie		Powierzchnia użytkowa (w m <sup>2</sup> )	Kubatura (w m <sup>3</sup> )	Pomieszczenia (ilość)						
				Sale lekcyjne	Pracownie		Sale gimnastyczne	Gabinety lekarsko-pieleń.	Świetlice	Stołówki
					Komputerowe	Biblioteka				
1.	Przedszkole w Kazimierzy Wielkiej	659	2075	6	-	-	-	1	-	1
<b>Razem</b>		<b>659</b>	<b>2075</b>	<b>6</b>	<b>-</b>	<b>-</b>	<b>-</b>	<b>1</b>	<b>-</b>	<b>1</b>
2.	SSP Nr 1 w Kazimierzy Wielkiej	1.760	12.050	14	1	1	2	1	1	1
3.	SSP Nr 3 w Kazimierzy Wielkiej	2.331	11.636	14	1	1	1	1	2	1
5.	SSP w Kamieńczycach	1 025	5 035	7	1	1	1	1	-	-
6.	SP w Cudzynowicach	1 120	6 720	7	1	1	1	1	1	1
<b>Razem</b>		<b>8.356</b>	<b>47.981</b>	<b>57</b>	<b>6</b>	<b>6</b>	<b>7</b>	<b>6</b>	<b>5</b>	<b>3</b>
9.	PGS w Kazimierzy Wielkiej	2.417	10.172	21	1	1	-	1	1	-
10.	Zespół Szkół w Wielgusie	3.072	16.456	17	1	1	1	1	1	-
<b>Razem</b>		<b>5.489</b>	<b>26.628</b>	<b>38</b>	<b>2</b>	<b>2</b>	<b>1</b>	<b>2</b>	<b>2</b>	<b>-</b>
<b>Ogółem</b>		<b>14.504</b>	<b>76.684</b>	<b>101</b>	<b>8</b>	<b>8</b>	<b>8</b>	<b>9</b>	<b>7</b>	<b>4</b>

Źródło: Opracowanie własne na podstawie danych z Urzędu Miasta i Gminy w Kazimierzy Wielkiej

Oprócz 8 sali placówki oświatowe wykorzystywały do prowadzenia zajęć wychowania fizycznego i rekreacji ruchowej inne urządzenia rekreacyjno-sportowe których stan obrazuje tabela poniżej.

**Tabela 29 Urządzenia rekreacyjno – sportowe**

Wyszczególnienie		Rodzaj urządzenia	Liczba urządzeń
1.	Przedszkole w Kazimierzy Wielkiej	Plac zabaw przed budynkiem (tor przeszkód ze zjeżdżalnią, huśtawki „konik”, karuzela, piaskownica, sprężynowce, huśtawka podwójna, ciuchcia z wagonikami, domek)	<b>15</b>
2.	SSP Nr 1 w Kazimierzy Wielkiej	Boisko utwardzone (p. nożna)	<b>1</b>
		Plac trawiasty – plac zabaw dla dzieci	<b>1</b>
3.	SSP Nr 3 w Kazimierzy Wielkiej	Boisko „ORLIK 2012” (p. nożna, p. koszykowa, p. siatkowa, tenis ziemny)	<b>1</b>
		Plac do zabaw	<b>1</b>
5.	SSP w Kamieńczykach	Boisko asfaltowe (p. nożna, p. koszykowa, p. siatkówka)	<b>1</b>
		Boisko do gry w p. nożną (trawiaste)	<b>1</b>
		Plac zabaw	<b>1</b>
9.	Zespół Szkół Samorządowych w Wielgusie	Boisko asfaltowe, boisko trawiaste, skocznia (p. nożna, p. koszykowa, p. siatkowa)	<b>1</b>
		Mały plac zabaw – zakupiony ze środków własnych RR	<b>1</b>
		Siłownia	<b>1</b>

Źródło: Opracowanie własne na podstawie danych z Urzędu Miasta i Gminy w Kazimierzy Wielkiej

Tabela 30 Stan wyposażenia w urządzenia specjalistyczne i zbiorów bibliotecznych

Wyszczególnienie		Ilość (sztuk)									
		Komputery		Projector multimedia. i tab lice multimedia.	Rzutniki pisma	Rzutniki przeźroczy	Kamery video	Odtwarzacz DVD, VHS	Ksero	Woluminy	Kamery - monit.
Ogółem		w tym do użytku uczniów									
1.	Przedszkole w Kazimierzy Wielkiej	2	-	-	-	-	-	2	1	650	-
<b>Razem</b>		<b>2</b>	<b>-</b>	<b>-</b>	<b>-</b>	<b>-</b>	<b>-</b>	<b>2</b>	<b>1</b>	<b>650</b>	<b>-</b>
2.	SSP Nr 1 w Kazimierzy Wielkiej	20	13	3	1	-	-	12	2	17 265	-
3.	SSP Nr 3 w Kazimierzy Wielkiej	18	12	3	-	2	1	7	2	10 016	12
5.	SSP w Kamieńczycach	16	14	2	-	-	-	1	2	2 300	-
<b>Razem</b>		<b>99</b>	<b>78</b>	<b>11</b>	<b>4</b>	<b>3</b>	<b>1</b>	<b>25</b>	<b>10</b>	<b>42 113</b>	<b>12</b>
9	PGS w Kazimierzy W.	58	42	10	3	2	1	13	2	5 216	11
10	Zespół Szkół w Wielgusie	16	10	5	3	1	0	7	3	8 300	10
<b>Razem</b>		<b>74</b>	<b>52</b>	<b>15</b>	<b>6</b>	<b>3</b>	<b>1</b>	<b>20</b>	<b>5</b>	<b>13 516</b>	<b>21</b>
<b>Ogółem</b>		<b>175</b>	<b>130</b>	<b>26</b>	<b>10</b>	<b>6</b>	<b>2</b>	<b>47</b>	<b>16</b>	<b>56 279</b>	<b>33</b>

Źródło: Opracowanie własne na podstawie danych z Urzędu Miasta i Gminy w Kazimierzy Wielkiej



### **POTRZEBY NIEINWESTYCYJNE**

Wśród najważniejszych potrzeb należy wymienić zakup dodatkowych nowoczesnych pomocy dydaktycznych do prowadzenia zajęć (m.in. tablice multimedialne, komputery przenośne, podstawowy sprzęt do nauki biologii, fizyki, chemii, geografii i matematyki) do wszystkich placówek oświatowych na terenie gminy Kazimierza Wielka.

### **STAN TECHNICZNY PLACÓWEK**

Stan techniczny placówek należy określić jako dobry. Na terenie placówek oświatowych należy przeprowadzić prace remontowe takie jak:

- kompleksowa termomodernizacja budynków szkół
- wymiana dachu,
- malowanie stołówki i kuchni,
- remont podestów przy budynku szkolnym,
- malowanie sali lekcyjnych, toalet,
- remont sekretariatu i gabinetów,
- remont szatni,
- pilne malowanie korytarzy i klatki schodowej w 2017r.,
- wymiana ogrodzenia placu szkolnego i budowa parkingu na placu szkolnym,
- doposażenie pracowni matematyczno-przyrodniczych.
- malowanie i wymiana nawierzchni podłogowych na tarkett w salach
- wymiana stolarki okiennej
- malowanie pracowni komputerowej i wymiana podłogi w pracowni komputerowej,
- remont szatni uczniowskich,
- malowanie pracowni językowej.

### **Potrzeba modernizacji lub budowy boisk sportowych**

Na terenie gminy należy zwiększyć dostęp do infrastruktury sportowej. Młodzież z terenu gminy ma utrudniony dostęp do infrastruktury sportowej. Na terenie gminy nie ma boiska wielofunkcyjnego.

### **Istniejący stan kompleksu sportowego w Kazimierze Wielkiej**

Istniejący kompleks sportowy przy Zespole Szkół Samorządowych w Wielgusie zlokalizowany jest na terenie gruntów gminy Kazimierza Wielka. W obecnym stanie na kompleks sportowy składa się: wielofunkcyjna hala sportowa, płyta boiska o nawierzchni asfaltowej, chodniki wykorzystywane jako bieżnia oraz tereny zielone. Teren zespołu szkół jest ogrodzony, posiada wydzielone miejsca parkingowe. Boisko jest nieogrodzone. Teren jest generalnie płaski ze spadkiem w części północnej terenów zielonych działki. Stan techniczny i układ funkcjonalny zewnętrznego zaplecza sportowego wymusza jego modernizację. Dojścia i dojazdy do płyty projektowanego boiska poprzez istniejące drogi komunikacyjne.

### **Budowa bieżni do biegów sprinterskich i bieżni do skoku w dal przy Szkole Podstawowej nr.3 w Kazimierzy Wielkiej**

Stan techniczny i układ funkcjonalny istniejącej bieżni wymusza jego modernizację. Bieżnia o wymiarach 115x5.13m. Skocznia do skoków2 w dal o wymiarach 7x3m z rozbiegiem o nawierzchni poliuretanowego długości 20m i szerokości 1.32m. Pozostały rozbieg przy wykorzystaniu istniejącej nawierzchni boiska. Dojścia i dojazdy do projektowanych bieżni poprzez istniejące drogi komunikacyjne.

### **Sfera ochrony konserwatorskiej i zabytki na terenie gminy**

Na terenie gminy znajdują się zabytki wpisane do rejestru zabytków nieruchomych województwa świętokrzyskiego. Część zabytków wymaga renowacji.

Tabela 31 Zabytki wpisane do rejestru zabytków nieruchomych województwa świętokrzyskiego

L.p.	Miejscowość	Zabytek
1.	Boronice	park, nr rej.: 568 z 09.12.1957 - A.184
2.	Cudzynowice	zespół kościoła par. pw. Wszystkich Świętych: A.185/1-2 - kościół, nr rej.: 367 z 12.01.1957 oraz 240 z 11.02.1967 - dzwonnica, nr rej.: 240 z 11.02.1967 park, nr rej.: 866 z 30.09.1959 - A.186
3.	Dalechowice	park, nr rej.: 564 z 09.12.1957 - A.187
4.	Donosy	park, nr rej.: 566 z 09.12.1957 - A.188
5.	Gorzków	zespół kościoła par. pw. św. Małgorzaty: A.189/1-2 - kościół, nr rej.: 366 z 12.01.1957 oraz 247 z 15.02.1967 - dzwonnica, nr rej.: 247 z 15.02.1967
6.	Kazimierza Wielka	1. kościół par. pw. Podwyższenia Krzyża, nr rej.: 368 z 12.01.1957 oraz 998 z 03.05.1980 - A.190 2. zespół dworski, nr rej.: 663 z 03.03.1972: A.191/1-2 - piwnica dworu, - park, nr rej.: 559 i 562 z 09.12.1957
7.	Nagórzany	park, nr rej.: 565 z 09.12.1957 -A.192
8.	Odonów	park, nr rej.: 868 z 30.09.1959 A.193
9.	Paśmiechy	park, nr rej.: 574 z 10.12.1957 A.194
10.	Podolany	park, nr rej.: 569 z 10.12.1957 A.195
11.	Skorczów	1. kaplica pw. Bożego Narodzenia w parku dworskim, nr rej.: 770 z 30.05.1972 A.196 Zięblice 2. park, nr rej.: 573 z 10.12.1957

#### Zabytki w mieście Kazimierza Wielka

Na pograniczu południowo-zachodniej części miasta znajdują się pozostałości osady obronnej i cmentarzysko z II okresu brązu, o powierzchni około 10 ha, stanowiące cenne obiekty zabytkowe z czasów pradziejowych, objęte strefą archeologicznej ochrony czynnej, wpisane do rejestru zabytków decyzją w sprawie wpisania dobra kultury do rejestru zabytków, L.dz.400/Słonowice/5/86, nr rejestru 62 Aa, z dnia 10.09.1986r., wydaną przez Urząd Wojewódzki w Kielcach, Wydział Kultury i Sztuki, Wojewódzki Konserwator Zabytków. Strefa archeologicznej ochrony czynnej – strefa archeologicznej ochrony konserwatorskiej obejmująca stanowiska i obiekty wpisane do rejestru zabytków województwa świętokrzyskiego wprowadza zakaz naruszania stanu istniejącego. Ewentualne działania służące ekspozycji i ochronie wyżej wymienionych obiektów podlegają na etapie planowania, projektowania i wykonawstwa uzgodnieniom i wytycznym ŚWKZ.

Na terenie Kazimierzy Wielkiej znajdują się również dwa kopce pradziejowe, stanowiące cenne obiekty zabytkowe z czasów pradziejowych trwale wpisane w krajobraz; na działkach: nr ewidencyjnych 2576, wpisany do rejestru zabytków decyzją w sprawie wpisania dobra kultury do rejestru zabytków Ldz. 5350/92, nr rejestru zabytków 80 Aa, z dnia 08.02.1993r oraz nr ewidencyjny 2315, 1131 i 1132, wpisany do rejestru zabytków decyzją w sprawie wpisania dobra kultury do rejestru zabytków L.dz. 5350/92, nr rejestru 82 Aa, z dnia 15.01.1993r., wydanymi przez Wojewódzkiego Konserwatora Zabytków w Kielcach. Na terenach tych i w ich strefie ochronnej obowiązuje zakaz dokonywania jakichkolwiek zmian.

W Kazimierzy Wielkiej wyznaczono również strefę archeologicznej ochrony biernej – strefę archeologicznej ochrony konserwatorskiej, obejmującej stanowisko lub stanowiska archeologiczne (ślady osadnictwa, osady, cmentarzyska, stanowiska produkcyjne) zdefiniowane w art. 3, pkt 4 ustawy z dnia z dnia 23 lipca 2003r. o ochronie zabytków i opiece nad zabytkami (Dz. U. Nr 162, poz.

1568 z 2003r.) i objęte ochroną prawną na podstawie art. 6, ust. 1, pkt 3 cyt. ustawy, znane z badań Archeologicznego Zdjęcia Polski, danych bibliograficznych i archiwalnych oraz inspekcji terenowych. Zasięg strefy został określony wraz z zakresem potencjalnego oddziaływania odnotowanych w terenie faktów osadniczych na krajobraz kulturowy. Strefa wprowadza zakaz dewastacji terenu poprzez wybiórkę piasku i analogiczne formy zmiany ukształtowania terenu. Wszelka działalność inwestycyjna w obrębie strefy podlega uzgodnieniu ze Świętokrzyskim Wojewódzkim Konserwatorem Zabytków i jest podporządkowana ŚWKZ.

Głównym celem ochrony i kształtowania ładu przestrzennego jest utrzymanie historycznego układu przestrzennego miasta, jego charakter funkcjonalny, zachowanie maksymalnie zabytkowej substancji budowlanej, dążenie do jej odtwarzania w jej historycznym kształcie. Przebudowy budynków zabytkowych są prowadzone o wytyczne konserwatorskie.

Zabytki na terenie miasta Kazimierza Wielka:

UKŁAD PRZESTRZENNY: XIV, XVII – XIX.

**1. ZESPÓŁ KOŚCIOŁA PAR. P. W. PODWYŻSZENIA KRZYŻA ŚW.** nr rej.190, stary nr rej.368 z 12.01.1957 oraz 998 z 03.05.1980:

- a) kościół, mur., 1663, grunt. restaur. Z rozbud. Nawy ku zach. oraz dobud. Kaplicy p. w. św. Rodziny i kruchty pd. 1894 – 1895, grunt. remont. I. 70 i 80 XX,
- b) dzwonnica, drewn., XIX, remont., przekształcona murowana
- c) ogrodzenie z bramą, mur.-żel., XIX,
- d) cmentarz parafialny rzymsko katolicki 1 poł. XIX,
- e) wikarówka, ob. sala katechetyczna, mur., k. XIX,
- f) budynek gospodarczy przy plebani, mur., pocz. XX.

**2. PARK DWORSKI, ob. miejski, XVIII,** przekomponowany 2 poł. XIX, znacznie powiększony i adaptowany na publiczny ok. 1950. nr rej. 191/1-2, kompleksowa rewitalizacja w 2010 r.,

- a) piwnica dworu, nr rej. 663 z 03.03.1972,
- b) park, nr rej.: nr rej. 559 z 09.12.1957,

**ul. Głowackiego**

- 3. DOM NR 1, ob. LOK, mur., pocz. XX. Przebudowany,
- 4. DOM NR 2, mur., pocz. XX.
- 5. DOM NR 4, mur., ok. 1914.
- 6. DOM NR 10, mur., 1909.
- 7. DOM NR 13, mur., pocz. XX, remont.
- 8. DOM NR 21, mur., 1916.
- 9. DOM NR 23, mur., 1933.
- 10. DOM NR 25, mur., ok. 1914.
- 11. DOM NR 28, drewn., ok. 1930.
- 12. DOM NR 64, mur., ok. 1930.

**ul. Gruszkowa**

- 13. DOM NR 24, drewn., I. 20 XX.

**ul. Kolejowa**

- 14. DOM NR 14, mur., ok. 1930.
- 15. DOM NR 18, mur., 1927.
- 16. DOM NR 28, mur., ok. 1925.

**ul. Koszycka**

- 17. DOM NR 4, drewn., ok. 1930.

**ul. Krakowska**

- 18. DOM NR 12/14, mur., ok. 1930.
- 19. DOM NR 17, mur., 1 ćw. XX.
- 20. DOM NR 35, mur., 1 ćw. XX.
- 21. DOM NR 44, mur., 1 ćw. XX.

**ul. Łabędź**

22. ZESPÓŁ DOMU NR 1:

- a) dom, mur., ok. 1920,
- b) oficyna, mur., ok. 1920.

23. DOM NR 4, mur., ok. 1900, cz. przebud. ok. 1960.

24. DOM NR 6, mur., ok. 1900.

25. DOM NR 10, mur., ok. 1900

**ul. 1 Maja**

26. DOM NR 2, ob. sklep, mur., ok. 1914.

27. WILLA WŁAŚCICIELA CUKROWNI NR 16, ob. dom kultury, mur., 1890. arch. *Tadeusz Stryjeński*, obecnie Hotel Lacon wyremontowany i oddany do użytku w 2014 r.,

**ul. Miodowa**

28. DOM NR 2, drewn., l. 20 XX.

29. DOM NR 4, drewn., l. 20 XX.

**ul. Murarska**

30. DOM NR 11, drewn., 2 ćw. XX.

31. DOM NR 12, mur.-drewn., ok. 1930.

**ul. Niecała**

32. DOM NR 2, mur., 1933.

**ul. Nowa Wieś**

33. DOM NR 3, drewn., ok. 1930.

34. DOM NR 5, drewn., ok. 1930.

35. DOM NR 13, drewn., ok. 1930.

36. DOM NR 15, drewn., ok. 1930.

37. DOM NR 41, drewn., ok. 1925.

**ul. Piłsudskiego**

38. DOM NR 5, mur., 1922.

39. DOM NR 7, mur., 1922.

40. DOM NR 9, mur., 1 ćw. XX.

41. DOM NR 13, mur., 1 ćw. XX.

42. DOM NR 15, drewn., 1 ćw. XX.

43. DOM NR 23, drewn., 1 ćw. XX.

44. DOM NR 34, mur., ok. 1920.

45. DOM NR 75, mur., k. XIX.

**ul. Sienkiewicza**

46. DOM NR 9/11, mur., ok. 1925.

47. DOM NR 12/14, mur., 1929.

48. DOM NR 24/26, drewn., 1 ćw. XX.

49. DOM NR 30, mur., ok. 1925.

**ul. Wesola**

50. DOM NR 5, mur., 1 ćw. XX.

51. DOM NR 11, drewn., ok. 1920.

52. DOM NR 15, mur., ok. 1920.

53. ZESPÓŁ DOMU NR 41:

- a) dom, mur., 1906,
- b) budynek gospodarczy, mur., ok. 1906.

54. DOM NR 53, mur.-drewn., ok. 1920.

55. ZESPÓŁ BUDYNKÓW BYLEJ CUKROWNI „ŁUBNA” ,

a) budynek produkcyjny, mur., przed 1888, rozbud. i przebud. elewacji XIX/XX, nadbud. i przebud. ok. 1980,

b) magazyn, mur., XIX/XX, remont.,

c) komin, mur., XIX/XX,

- d) budynek administracyjny, mur., przed 1888,  
 e) budynek mieszkalny ul. Łabędź nr 10, mur., przed 1888,  
 f) mostek, mur., 1901,  
 56. ZESPÓŁ DOMÓW ROBOTNICZYCH CUKROWNI „ŁUBNA”:  
 b) dom z częścią gospodarczą, ul. Nowa Wieś nr 1, mur., 4 ćw. XIX,  
 c) dom, ul. Piłsudskiego nr 3, mur., pocz. XX.  
 57. MŁYN MOTOROWY, ul. Głowackiego, mur., 1 ćw. XX.  
 58. Budynek Samorządowej Szkoły Podstawowej nr 1

### Dostęp do infrastruktury zdrowotnej

Na terenie miasta Kazimierzy Wielkiej znajduje się:

- Szpital Rejonowy,
- Świętokrzyskie Centrum Ratownictwa Medycznego i Transportu Sanitarnego, oddział w Kazimierzy Wielkiej,
- Niepubliczny Zakład Opieki Zdrowotnej MaxMed,
- Rejonowa Kolumna Transportu Sanitarnego,
- Przychodnia Rejonowa SP ZOZ,
- Sześć aptek,
- Punkt krwiodawstwa.

Opieka lekarska nie ogranicza się wyłącznie do publicznych zakładowych obiektów lecznictwa, ale sprawowana jest także poprzez prywatne gabinety lekarskie i stomatologiczne.

Tabela 32 Podsumowanie sfery funkcjonalno przestrzennej

L.p.	Jednostka	Dostęp do kanalizacji	Dostęp do wodociągu	Dostęp do infrastruktury kultury	Dostęp do infrastruktury sportowej	Dostęp do infrastruktury rekreacyjnej (np. Plac zabaw, przestrzeń rekreacyjna)
1.	Boronice	nie	tak	tak	nie	nie
2.	Broniszów	nie	tak	tak	nie	nie
3.	Chruszczyna Mała	nie	nie	nie	nie	nie
4.	Chruszczyna Wielka	nie	nie	tak	nie	nie
5.	Cło	nie	nie	nie	nie	nie
6.	Cudzynowice	tak	tak	tak	nie	tak
7.	Dalechowice	nie	nie	tak	nie	nie
8.	Donatkowice	nie	tak	tak	nie	nie
9.	Donosy	tak	tak	tak	tak	tak
10.	Gabułów	nie	tak	tak	nie	nie
11.	Głuchów	nie	tak	nie	nie	nie
12.	Gorzków	nie	tak	tak	tak	tak
13.	Góry Sieradz.	nie	tak	nie	nie	nie
14.	Gónów Kol.	nie	tak	nie	nie	nie
15.	Gunów Wilk.	nie	tak	tak	tak	nie
16.	Hołodwiec	tak	tak	tak	nie	nie
17.	Jakuszowice	tak	tak	nie	nie	nie
18.	Kamieńczyce	nie	tak	tak	tak	tak
19.	Kamyszów	tak	tak	tak	nie	nie

Program Rewitalizacji dla Gminy Kazimierza Wielka na lata 2017-2023

20.	Kazimierza Mała	tak	tak	tak	nie	tak
21.	Krzyszkowice	nie	tak	tak	nie	nie
22.	Lekszyce	nie	tak	tak	nie	nie
23.	Łękawa	nie	tak	tak	nie	nie
24.	Łyczaków	nie	tak	nie	nie	nie
25.	Marcinkowice	nie	tak	nie	nie	nie
26.	Nagórzanki	nie	nie	nie	nie	nie
27.	Odonów	tak	tak	nie	tak	tak
28.	Paśmiechy	nie	nie	nie	nie	nie
29.	Plechów	nie	tak	tak	nie	nie
30.	Plechówka	nie	tak	nie	nie	nie
31.	Podolany	nie	tak	tak	nie	nie
32.	Sieradzice	nie	nie	tak	tak	nie
33.	Skorczów	nie	tak	tak	nie	nie
34.	Słonowice	tak	tak	tak	tak	tak
35.	Stradlice	tak	tak	tak	nie	nie
36.	Wielgus	nie	nie	nie	tak	nie
37.	Wojciechów	tak	tak	tak	tak	tak
38.	Wojstawice	nie	tak	tak	nie	nie
39.	Wymysłów	nie	nie	nie	nie	nie
40.	Zagórzycy	nie	tak	tak	tak	tak
41.	Zięblice	nie	tak	tak	tak	tak
42.	Zysławice	nie	tak	tak	nie	nie
43.	Kazimierza Wielka obszar	tak	tak	tak	tak	tak

Źródło: Urząd Miasta i Gminy Kazimierza Wielka

### Analiza ilościowa problemów w sferze technicznej

Analizując sferę techniczną wzięto pod uwagę negatywne zjawiska dotyczące degradacji stanu technicznego obiektów budowlanych, w tym o przeznaczeniu mieszkaniowym oraz niefunkcjonowaniu rozwiązań technicznych umożliwiających efektywne korzystanie z obiektów budowlanych, w szczególności w zakresie energooszczędności i ochrony środowiska.

### Potrzeba budowy lub modernizacji infrastruktury szkolnej

Na terenie Gminy funkcjonują:

- Samorządowa Szkoła Podstawowa Nr 1 im. Hugona Kołłątaja w Kazimierzy Wielkiej
- Samorządowa Szkoła Podstawowa Nr 3 im. Jana Pawła II w Kazimierzy Wielkiej
- Samorządowa Szkoła Podstawowa im. Ks. Władysława Łąty w Kamieńczycach
- Zespół Szkół Samorządowych w Wielgusie
- Publiczne Gimnazjum Samorządowe im. Noblistów Polskich w Kazimierzy Wielkiej
- Publiczne Przedszkole Samorządowe im. Parkowe Skrzaty w Kazimierzy Wielkiej
- Samorządowa Szkoła Podstawowa im. T. Kościuszki w Cudzynowicach
- Publiczne Przedszkole Samorządowe w Kazimierzy Wielkiej
- Niepubliczne Przedszkole „MOTYLEK”



W części obiektów szkolnych na terenie Gminy Kazimierza Wielka należy dokonać prac termomodernizacyjnych (m.in. wymienić stolarkę okienną i drzwiową, dach, instalacje centralnego ogrzewania). Wszystkie szkoły należy doposażyć w nowoczesne pomoce dydaktyczne (m.in. do matematyki, przyrody, języków obcych, sprzęt komputerowy oraz multimedialny (TIK), sprzęt sportowy). Należy również poddać pracom modernizacyjnym i remontowym sale gimnastyczne i obiekty sportowe.

**Potrzeby w zakresie infrastruktury społecznej (światlice wiejskie, remizy strażackie)**

Na terenie gminy funkcjonuje

- Kazimierski Ośrodek Kultury
- Miejsko-Gminna i Powiatowa Biblioteka Publiczna w Kazimierzy Wielkiej,
- Gminne Centrum Integracji Wiejskiej w Plechowie
- Światlice/ remiza OSP/Dom ludowy (31)

Istnieje potrzeba przede wszystkim modernizacji i rozbudowy budynku Kazimierskiego Centrum Kultury.

**Potrzeba w zakresie termomodernizacji budynków publicznych**

Budynki które w najbliższym czasie należy poddać termomodernizacji to:

- Urząd Miasta i Gminy w Kazimierzy Wielkiej,
- Kazimierski Ośrodek Kultury,
- Część światlic/ remiza OSP.
- Termomodernizacje budynków mieszkalnych w Cudzynowicach
- Termomodernizacja Samorządowej Szkoły Podstawowej nr 3
- Termomodernizacja Publicznego Przedszkola Samorządowego „Parkowe Skrzaty”
- Budynek Wspólnoty Mieszkaniowej Budynku Mieszkalnego Cudzynowice 177

### 3. Wyznaczenie obszaru zdegradowanego i obszaru rewitalizacji

Dla potrzeb wyznaczenia obszaru zdegradowanego określono listę wskaźników społecznych, gospodarczych, środowiskowych, przestrzenno – funkcjonalnych oraz technicznych. Dla przestrzennego zobrazowania wyników analizy gminę podzielono zgodnie ze strukturą jednostek pomocniczych – na sołectwa/miasto. Dla wydzielonych obszarów pozyskano materiał statystyczny dostępny w zasobach Urzędu Miasta i Gminy w Kazimierzy Wielkiej, jak i specjalnie w tym celu wygenerowany przez instytucje zewnętrzne, m.in. Powiatowy Urząd Pracy, Miejsko – Gminny Ośrodek Pomocy Społecznej w Kazimierzy Wielkiej czy Komendę Policji. Materiały uzyskano również z ogólnodostępnych baz m.in. danych Urzędu Statystycznego w Kielcach dane z Banku Danych Lokalnych Okręgowej Komisji Egzaminacyjnej w Łodzi. Następnie materiały te zostały wnikliwie przeanalizowane i na ich podstawie wytypowano obszary gminy znajdujące się w stanie kryzysu tzn. na obszarach tych występują następujące negatywne zjawiska:

- społeczne (w szczególności wzięto pod uwagę dane z M-GOPS w Kazimierzy Wielkiej dotyczące liczby osób/rodzin otrzymujących wsparcie zarówno rzeczowe, jak i finansowe. Analizowano dane dotyczące liczby osób/rodzin pobierających zasiłki z powodu bezrobocia, ubóstwa, niepełnosprawności, bezradności w sprawach opiekuńczo wychowawczych itp. Wnikliwej analizie poddano również dane z PUP dotyczące bezrobocia oraz informacje nt. przestępczości. Analizując sferę społeczną wzięto dodatkowo pod uwagę sytuację demograficzną w poszczególnych sołectwach/mieście w tym w szczególności dane nt. liczby osób w wieku SENIORA oraz liczby osób młodych do 17 roku życia zamieszkujących poszczególne jednostki administracyjne,
- gospodarcze (w szczególności w zakresie niskiego stopnia przedsiębiorczości, słabej kondycji lokalnych przedsiębiorstw, liczby nowo rejestrowanych podmiotów),
- środowiskowe (w szczególności w zakresie przekroczenia standardów jakości środowiska, obecności odpadów stwarzających zagrożenie dla życia, zdrowia, ludzi bądź stanu środowiska),
- przestrzenno-funkcjonalne (w szczególności w zakresie niewystarczającego wyposażenia w infrastrukturę techniczną i społeczną, braku dostępu do podstawowych usług lub ich niskiej jakości, niedostosowania rozwiązań urbanistycznych do zmieniających się funkcji obszaru, niskiego poziomu obsługi komunikacyjnej, deficytu lub niskiej jakości terenów publicznych),
- technicznej (w szczególności w zakresie degradacji stanu technicznego obiektów budowlanych, w tym o przeznaczeniu mieszkaniowym, oraz braku funkcjonowania rozwiązań technicznych umożliwiających efektywne korzystanie z obiektów budowlanych, w szczególności w zakresie energooszczędności i ochrony środowiska).

Zgodnie z rozdziałem 3 punkt 3 Wytycznych w zakresie rewitalizacji w programach operacyjnych na lata 2014-2020 obszar zdegradowany – to obszar, na którym zidentyfikowano stan kryzysowy. Dotyczy to najczęściej obszarów miejskich, ale także wiejskich. Obszar zdegradowany może być podzielony na podobszary, w tym podobszary nieposiadające ze sobą wspólnych granic pod warunkiem stwierdzenia sytuacji kryzysowej na każdym z podobszarów. Na podstawie Diagnozy zawartej w rozdziale 2 niniejszego dokumentu analizując kilkanaście różnych wskaźników wyznaczono obszar zdegradowany. Jako obszar zdegradowany wyznaczono sołectwa/miasto, gdzie zidentyfikowano zjawiska społeczne oraz negatywne zjawiska gospodarcze, środowiskowe, funkcjonalno-przestrzenne i techniczne. Jako jednostki, gdzie występują liczne problemy nakładające się zidentyfikowano: **Miasto Kazimierza Wielka oraz sołectwa: Chruszczyna Wielka, Cudzynowice, Donosy, Wojciechów, Wielgus, Kamieńczyce.**

Na wymienionych powyżej obszarach zdiagnozowano występowanie negatywnych zjawisk społecznych takich jak: **bezrobocie, ubóstwo, negatywna sytuacja demograficzna**. Na każdym z obszarów występują również dodatkowo negatywne zjawiska w sferach:

- środowiskowej -na terenach ww. sołectw/ mieście znajduje się duża ilość azbestu pozostającego do utylizacji a stan powietrza jest niezadawalający,
- gospodarczej – czyli niezadawalającej ilości funkcjonujących podmiotów gospodarczych czy też braku podejmowania ryzyka związanego z powstawaniem nowych działalności,
- funkcjonalno – przestrzennej – m.in. niezadawalającego dostępu usług społecznych (w tym edukacyjnych, zdrowotnych, infrastruktury kultury).
- technicznej – w sołectwach tych znajdują się niezagospodarowane obszary, które mogłyby pełnić funkcje rekreacyjne, integracyjne.

Obszar zdegradowany obejmuje powierzchnię 2 208,00 ha co stanowi 15,78% powierzchni miasta i gminy i jest zamieszkiwany przez 7443 osób, tj. 46,57% ogółu mieszkańców Miasta i Gminy Kazimierza Wielka Poniższe tabele przedstawiają podsumowanie analizy wskaźników społecznych, gospodarczych, środowiskowych, funkcjonalna – przestrzennych i technicznych.

Program Rewitalizacji dla Gminy Kazimierza Wielka na lata 2017-2023

Tabela 33 Podsumowanie analizy wskaźników społecznych, środowiskowych, gospodarczych, funkcjonalo – przestrzennych, technicznych

	<b>Sołectwo</b>	Liczba osób pobierających zasiłek z powodu bezrobocia	Liczba osób pobierających zasiłek z powodu ubóstwa	Liczba osób pobierających zasiłek z powodu długotrwałej lub ciężkiej choroby i niepełnosprawności	Liczba osób pobierających zasiłek stały, celowy, okresowy	DEMOGRAFIA	<b>Podsumowanie społecznych</b>	Azbest pozostający do utylizacji	Potrzeba ochrony powietrza	Liczba podmiotów gospodarczych wpisana do rejestru region	Liczba nowo rejestrowanych podmiotów	Liczba wyrejestrowywanych podmiotów	Potencjał gospodarczy obszaru	Dostęp do infrastruktury wodno-kanalizacyjnej	Dostęp do infrastruktury sportowej	Potrzeba modernizacji infrastruktury szkolnej	Potrzeba zachowania ochrony zabytków	Potrzeba modernizacji budynków i przestrzeni użyteczności publicznej	Podsumowanie pozostałych sfer	<b>RAZEM</b>
1.	Boronice	3,50	1,50	2,00	5,00		1	86,44	TAK	18	1,25	1,00		nie	0				6	7
2.	Broniszów	3,00	2,50	3,00	6,50	1	2	90,75	TAK	39	0,75	0,50		nie	1				5	7
3.	Chruszczyna Mała	5,50	0,00	2,00	11,50		1	24,73	TAK	0	0,00	0,00		nie	0				5	6
4.	Chruszczyna Wielka	6,50	1,00	7,00	11,00	1	3	38,89	TAK	3	1,50	1,75		nie	0			TAK	7	10
5.	Ćło	0,00	0,00	0,00	0,00		0	10,33	TAK	3	0,75	0,25		nie	3				4	4
6.	Cudzynowice	11,50	2,50	13,50	21,00	1	5	116,33	TAK	18	3,50	3,50	TAK	tak	0	TAK			7	12
7.	Dalechowice	7,00	0,00	4,50	7,00		1	52,47	TAK	3	0,25	1,00		nie	0				5	6
8.	Donatkowice	2,00	1,50	2,50	5,00	1	2	12,56	TAK	4	0,25	0,75		nie	1				4	6
9.	Donosy	12,00	4,50	5,50	14,00	1	5	26,61	TAK	18	1,00	2,50		tak	1			TAK	5	10
10.	Gabułów	14,00	3,50	0,00	9,50		2	90,08	TAK	54	2,50	1,00		nie	1				3	5
11.	Głuchów	2,00	0,00	1,00	5,50	1	1	48,11	TAK	291	0,50	0,00		nie	2				3	4
12.	Gorzków	6,00	1,00	5,00	7,50	1	2	16,61	TAK	84	0,50	1,25		nie	0		TAK		6	8
13.	Góry Sieradzkie	1,00	0,00	0,00	1,50		0	44,32	TAK	4	0,25	0,00		nie	1				4	4
14.	Gunów-Kolonia	1,00	0,00	0,00	0,00		0	39,59	TAK	8	1,50	1,00		nie	0				5	5
15.	Gunów-Wilków	4,00	4,00	2,50	2,00		1	66,85	TAK	2	1,25	0,75		nie	0				6	7
16.	Hołodwiec	6,00	0,50	1,50	7,50		0	39,92	TAK	2	0,25	0,25		tak	1				3	3
17.	Jakuszowice	4,00	0,50	1,50	3,50		0	11,18	TAK	11	1,75	1,50		tak	0				4	4
18.	Kamieńczyce	1,00	0,00	0,50	0,50	1	1	86,75	TAK	16	1,75	0,75		nie	1	TAK		TAK	6	8
19.	Kamyszów	5,00	1,00	3,00	5,00	1	1	113,79	TAK	5	0,75	0,00		tak	0				5	6

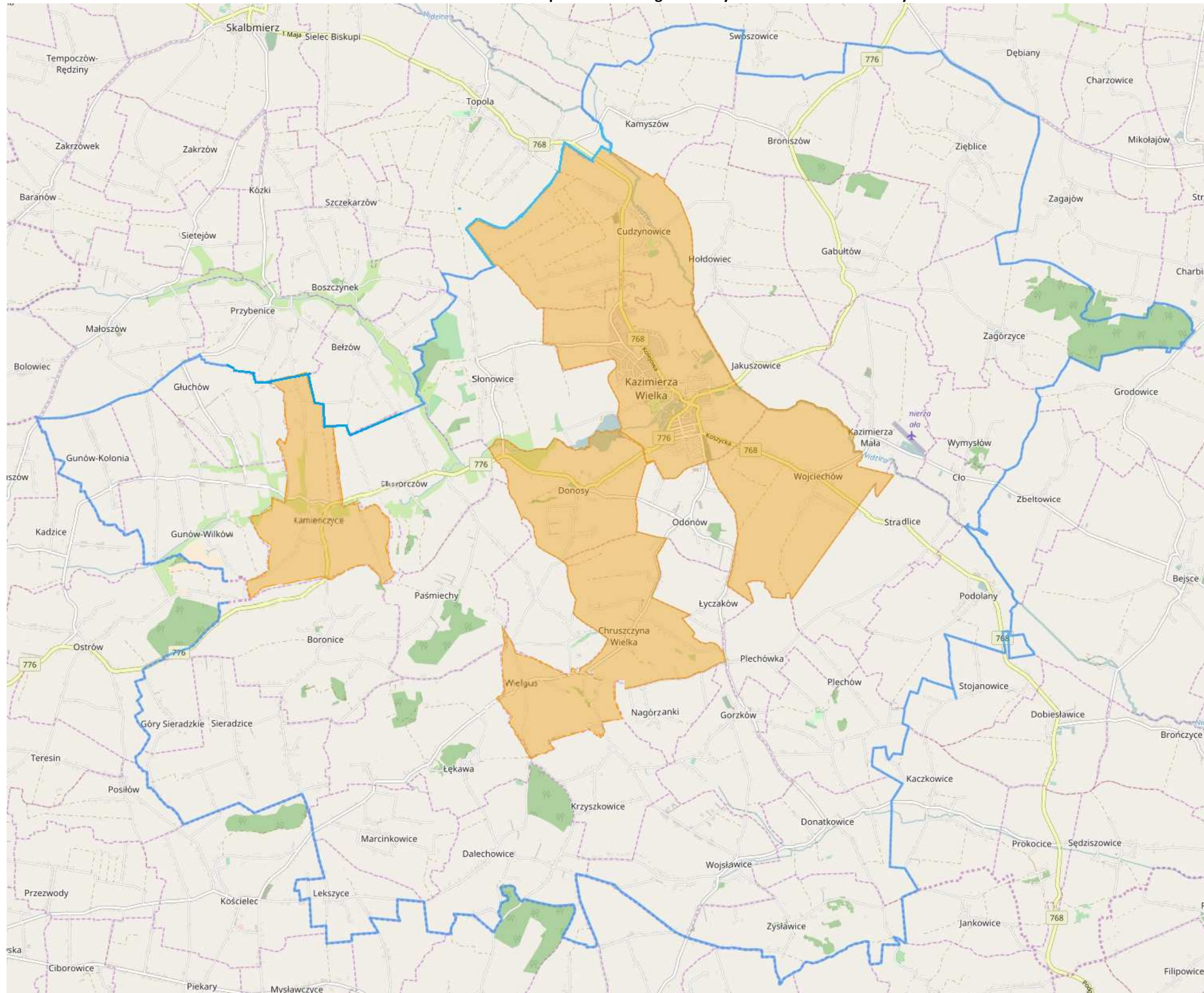
Program Rewitalizacji dla Gminy Kazimierza Wielka na lata 2017-2023

20.	Kazimierza Mała	8,00	0,00	7,00	8,50		2	9,30	TAK	12	1,75	0,75		tak	0		TAK		4	6
21.	Krzyszkowice	4,50	1,00	6,50	9,50		1	71,77	TAK	164	0,75	0,50		nie	0				5	6
22.	Lekszyce	0,00	0,00	0,00	0,00	1	1	7,10	TAK	0	0,50	0,25		nie	0				5	6
23.	Łękawa	5,00	0,50	2,50	16,00		1	87,72	TAK	17	0,75	0,00		nie	0				6	7
24.	Łyczaków	3,00	0,00	1,50	5,00		1	44,37	TAK	6	1,25	2,00		nie	0				6	7
25.	Marcinkowice	0,00	0,00	0,00	0,00		0	56,80	TAK	298	1,00	0,25		nie	4				4	4
26.	Nagórzanki	6,50	2,50	1,00	7,50		1	3,66	TAK	0	0,00	0,00		nie	0				5	6
27.	Odonów	7,00	0,00	8,50	9,00	1	2	13,26	TAK	29	3,50	3,75		tak	0	TAK			5	7
28.	Paśmiechy	1,50	1,50	0,00	1,00		1	82,65	TAK	0	0,00	0,00		nie	0				6	7
29.	Plechów	2,00	0,00	4,00	4,00		0	48,38	TAK	2	0,25	0,50		nie	0				5	5
30.	Plechówka	1,00	1,00	0,50	1,50		0	14,92	TAK	3	0,75	0,75		nie	1				4	4
31.	Podolany	4,50	2,50	3,00	7,50	1	2	75,91	TAK	36	1,75	0,75		nie	0				5	7
32.	Sieradzice	0,50	1,50	3,00	5,50		1	121,76	TAK	6	0,75	0,50		nie	0				6	7
33.	Skorczów	0,50	0,00	0,50	4,50		0	24,78	TAK	5	0,75	0,50		nie	0		TAK		6	6
34.	Słonowice	5,00	0,00	3,50	7,00	1	1	92,98	TAK	0	0,50	0,50		tak	2				4	5
35.	Stradlice	1,50	0,00	1,00	1,50	1	1	53,73	TAK	3	0,75	1,50		tak	1				4	5
36.	Wielgus	4,00	0,00	5,50	7,50	1	2	34,22	TAK	5	0,25	0,50		nie	0	TAK			6	8
37.	Wojciechów	10,50	1,50	3,50	14,00	1	4	64,46	TAK	187	2,00	1,50		tak	0			TAK	5	9
38.	Wojstawice	6,50	2,50	2,00	7,50		1	55,08	TAK	120	0,25	0,25		nie	1				4	5
39.	Wymysłów	1,00	0,00	0,00	1,50		0	14,54	TAK	157	0,25	0,00		nie	0				4	4
40.	Zagórzycy	3,50	3,50	1,50	4,50	1	2	65,34	TAK	26	0,25	0,00		nie	0				6	8
41.	Zięblice	4,00	0,00	1,00	4,50	1	1	142,63	TAK	1	0,25	0,25		nie	0				6	7
42.	Zysławice	2,00	0,00	1,50	4,50	1	1	24,15	TAK	2	0,25	0,25		nie	0				5	6
43.	Kazimierza Wielka	131,00	14,50	77,50	175,00	1	5	118,05	TAK	343	33,00	40,00	TAK	tak	10	TAK	TAK	TAK	7	12
	Średnia dla Gminy	7,16	1,31	4,42	10,01	x	x	54,51	x	46,00	1,67	1,00		x	1	x	x	x		

Źródło: opracowanie własne



Mapa 5 Obszar zdegradowany na terenie Miasta i Gminy Kazimierza Wielka



Legenda:

- granica gminy
- obszar zdegradowany

Źródło: opracowanie własne na podstawie geoserwis.gov.pl



### **Wyznaczenie obszaru rewitalizacji**

Zgodnie zapisami z rozdziału 3 pkt 4 Wytycznych, obszar rewitalizacji to obszar obejmujący całość lub część obszaru zdegradowanego, cechującego się szczególną koncentracją negatywnych zjawisk, na którym, z uwagi na istotne znaczenie dla rozwoju lokalnego, zamierza się prowadzić rewitalizację. Obszar rewitalizacji może być podzielony na podobszary, w tym podobszary nieposiadające ze sobą wspólnych granic, lecz nie może obejmować terenów większych niż 20% powierzchni gminy oraz zamieszkałych przez więcej niż 30% mieszkańców gminy. Zgodnie z wyżej przytoczonymi zapisami na terenie Miasta i Gminy Kazimierza Wielka wyznaczono obszar rewitalizacji – fragment miasta Kazimierza Wielka, sołectwo Cudzynowice oraz fragmenty sołectw Kamieńczyce i Wielgus. Dla wyznaczenia zasięgu obszaru rewitalizacji kierowano się następującymi przesłankami:

1. na obszarze tym zidentyfikowano wysokie natężenie negatywnych zjawisk w sferze społecznej (bezrobocie, przemoc, niekorzystna sytuacja demograficzna, duża liczba osób korzystających z pomocy M-GOPS) oraz gospodarczej, przestrzenna -funkcjonalnej, technicznej i środowiskowej.
2. obszary te jednocześnie mają istotne znaczenie dla rozwoju gminy,
3. wybór obszaru uzyskał całkowitą akceptację zarówno władz lokalnych jak i akceptację społeczną.

Wyznaczony obszar rewitalizacji zajmują powierzchnię **341,00 ha co stanowi 2,44%** powierzchni Miasta i Gminy Kazimierza Wielka oraz Cudzynowic oraz fragment sołectwa Wielgus i Kamieńczyce. Na obszarze tym mieszka **3173 mieszkańców, tj. 19,85%** mieszkańców Miasta i Gminy Kazimierza Wielka oraz Cudzynowic. Zasięg przestrzenny obszaru przedstawiono w rozdziale nr 5.

Liczba mieszkańców Miasta i Gminy Kazimierza Wielka - stan na 31.12.2016r.	15984
Limit liczby mieszkańców na obszarze rewitalizacji	30%
Max. liczba mieszkańców w rewitalizacji	4795
Liczba mieszkańców obszaru rewitalizacji	3173
<b>Procentowy udział mieszkańców objętych rewitalizacją do ogółu mieszkańców Miasta i Gminy Kazimierza Wielka</b>	<b>19,85</b>

#### 4. Szczegółowa diagnoza obszarów rewitalizacji oraz skala i charakter potrzeb rewitalizacyjnych

Jednym z najważniejszych elementów Programu Rewitalizacji jest pogłębiona diagnoza obszaru rewitalizacji, która obejmuje analizę czynników i zjawisk kryzysowych oraz lokalnych potencjałów we wszystkich sferach, tj. społecznej, gospodarczej, środowiskowej, przestrzenno- funkcjonalnej.

##### Podobszary rewitalizacji Kazimierza Wielka i Cudzynowice

**Kazimierza Wielka** stanowi serce i centrum gminy, o czym świadczy chociażby lokalizacja najważniejszych instytucji publicznych: Urząd Miasta i Gminy, Ośrodek Zdrowia, Kazimierski Ośrodek kultury. Obszar miasta charakteryzuje się kumulacją negatywnych zjawisk społecznych, takich jak bezrobocie czy duża liczba rodzin korzystających z zasiłków MGOPS. Na podobszarze tym występuje również duża przestępczość. Jednocześnie Kazimierza Wielka bez wątpienia posiada duży potencjał i ma ogromne znaczenie dla rozwoju całej gminy. Jako podobszar rewitalizacji wyznaczony został najbardziej zdegradowany fragment miasta, gdzie występowanie negatywnych zjawisk społecznych, środowiskowych, funkcjonalna – przestrzennych, gospodarczych i technicznych jest bardzo wysokie.

**Cudzynowice**- Wieś położona jest w centralnej części Gminy Kazimierzy Wielkiej, wieś położona jest koło miasta Kazimierza Wielka. Jako obszar rewitalizacji wyznaczony został najbardziej zdegradowany fragment miasta, gdzie występowanie negatywnych zjawisk społecznych, środowiskowych, funkcjonalna – przestrzennych, gospodarczych i technicznych. We wsi znajduje się Zespół Szkół Rolniczych w Cudzynowicach założony w 1958 roku oraz wiele zabytków tj. kościół pw. Wszystkich Świętych z 1757 r. z drewnianą dzwonnica z XVIII w., wpisane do rejestru zabytków nieruchomości (nr rej.: A.185/1-2 z 12.01.1957 i z 11.02.1967), dwór Krzyżanowskich z połowy XIX w., odnowiony w 1926 r., park z połowy XIX w. (nr rej.: A.186 z 30.09.1959).

##### Sfera społeczna

Analizując sferę społeczną wzięto m.in. pod uwagę dane dot. bezrobocia, ubóstwa, korzystania z pomocy Gminnego Ośrodka Pomocy Społecznej (dalej także: GOPS), a także niewystarczający dostęp i jakość usług społecznych m.in. edukacyjnych, kulturowych itp.

Według danych Urzędu Miasta i Gminy w Kazimierzy Wielkiej podobszary rewitalizacji zamieszkuje 2973 osób (stan na 31.12.2016r.). Średni wiek mieszkańców wynosi 41,9 lat i jest porównywalny do średniego wieku mieszkańców województwa świętokrzyskiego oraz nieznacznie większy od średniego wieku mieszkańców całej Polski. Niepokojącym zjawiskiem na terenie podobszarów jest spadek liczby mieszkańców do 17 r. ż. Przy wzroście liczby osób w wieku SENIORA, co świadczy o tym, że mieszkańcy podobszarów się starzeją – tendencje te budzą uzasadnione obawy o przyszłość miasta.

Na terenie obszaru rewitalizacji głównymi powodami udzielania pomocy i wsparcia przez Miejsko – Gminny Ośrodek Pomocy Społecznej w Kazimierzy Wielkiej w 2016r. było: ubóstwo, bezrobocie, niepełnosprawność, długotrwała lub ciężka choroba. W poprzednich latach (2013-2014) powyższy ranking wyglądał podobnie. W tabelach zamieszczonych poniżej znajdują się dane na temat liczby osób/rodzin korzystających z pomocy M-GOPS zamieszkujących obszar rewitalizacji.

Tabela 34 Korzystający z pomocy społecznej w latach 2014 – 2016

	Liczba mieszkańców			Liczba osób korzystających z pomocy, łącznie z członkami rodzin		
	2014	2015	2016	2014	2015	2016
<b>KAZIMIERZA WIELKA</b>	5507	5434	5363	429	400	387

Program Rewitalizacji dla Gminy Kazimierza Wielka na lata 2017-2023

<b>OBSZAR REWITALIZACJI</b>	1167	1141	1116	112	98	97
-----------------------------	------	------	------	-----	----	----

Źródło: M-GOPS Kazimierza Wielka

Tabela 35 Powody przyznania pomocy na obszarze rewitalizacji w latach 2014 – 2016

<b>Powód</b>	<b>2014</b>	<b>2015</b>	<b>2016</b>
Ubóstwo	28	22	27
Bezdomność	1	2	1
Potrzeba ochrony macierzyństwa	2	2	1
Bezrobocie	42	32	31
Niepełnosprawność	8	12	9
Długotrwała lub ciężka choroba	13	8	11
Bezradność w sprawach opiekuńczo-wychowawczych i prowadzenia gospodarstwa domowego, w tym:			
a) rodziny niepełne	1	0	1
b) rodziny wielodzietne	2	2	2
Przemoc w rodzinie	3	6	6
Alkoholizm	5	5	3
Narkomania	0	0	1
Trudności w przystosowaniu do życia po zwolnieniu z Zakładu Karnego	2	1	1
Sytuacja kryzysowa	2	0	2

Źródło: M-GOPS Kazimierza Wielka

Z przedstawionych powyżej danych wynika, że dominującymi powodami trudnej sytuacji życiowej beneficjentów pomocy społecznej, oprócz oczywistego ubóstwa są: bezrobocie, niepełnosprawność, długotrwała choroba i alkoholizm. Pozostałe powody determinujące konieczność korzystania z pomocy społecznej wydają się być marginalne w porównaniu z powyższymi. Biorąc jednak pod uwagę trudności z ich wyeliminowaniem z życia mieszkańców np. przemoc, bezdomność narkomania, stwierdzić należy, że praca z osobami i rodzinami dotkniętymi wymienionymi dysfunkcjami jest bardzo ważna, czasochłonna. Kierowana tu pomoc wymaga znacznych nakładów finansowych.

Tabela 36 Wypłacone dodatki mieszkaniowe w latach 2014 – 2016

<b>ZASÓB</b>	<b>2014</b>	<b>2015</b>	<b>2016</b>	<b>2014</b>
Gminny	2	2	1	20
Spółdzielczy	5	2	2	37
Wspólnot Mieszkaniowych	2	1	2	40
Prywatny	2	0	0	4
Towarzystwo Budownictwa Społecznego	0	0	0	0
Inny	1	1	2	1
<b>RAZEM:</b>	<b>12</b>	<b>6</b>	<b>7</b>	<b>102</b>

Źródło: M-GOPS Kazimierza Wielka

Tabela 37 Wskaźnik poziomu ubóstwa i wykluczenia społecznego (stan na 31.12.2016 r.)

<b>Obszary referencyjne</b>	<b>Liczba ludności</b>	<b>Liczba osób korzystających z pomocy społecznej</b>	<b>Ubóstwa</b>	<b>Bezrobocia</b>	<b>Niepełnosprawności</b>	<b>Długotrwałej choroby</b>
<b>OBSZAR REWITALIZACJI</b>	1116	89	27	31	9	11

Źródło: M-GOPS Kazimierza Wielka

### Bezrobocie na obszarze rewitalizacji

Bezrobocie jako zjawisko społeczne ma znaczący wpływ na ekonomiczną i psychospołeczną sferę życia człowieka, zwłaszcza w przypadku długookresowości. Bezrobocie i jego skutek w postaci degradacji ekonomicznej i społecznej dotyczą nie tylko samego bezrobotnego, ale wpływają też na jego najbliższe otoczenie. Szkodliwe skutki psychospołeczne – frustracja, stres, alienacja społeczna powodują konflikty interpersonalne w najbliższym otoczeniu bezrobotnego i jego rodziny. Analizując dane dla całej gminy zauważyć można stopniowy spadek liczby osób bezrobotnych. Podobnie jest na obszarze rewitalizacji. Na koniec 2016r. w PUP zarejestrowane było 72 osoby zamieszkujące obszar rewitalizacji.

Tabela 38 Wskaźnik bezrobocia na obszarze rewitalizacji (stan na 31.12.2016 r.)

Lp.	Obszary	Liczba ludności	Liczba osób bezrobotnych	Stopa bezrobocia
1	<b>OBSZAR REWITALIZACJI</b>	1116	72	6,45%

Źródło: UMiG Kazimierza Wielka

Przeciętne miesięczne wynagrodzenie brutto w Kazimierzy Wielkiej wynosi 3 055,63 PLN, co odpowiada 76,30% przeciętnego miesięcznego wynagrodzenia brutto w Polsce.

### Bezpieczeństwo na obszarze rewitalizacji

Jednym z głównych kryteriów wskazania obszarów podlegających rewitalizacji, szczególnie obszarów miejskich, jest występowanie na tych obszarach zjawisk patologicznych oraz o charakterze przestępczym. W celu określenia takich obszarów problemowych wzięto pod uwagę dane gromadzone przez jednostki dbające o utrzymanie porządku w mieście oraz dane dotyczące intensywności korzystania z różnych form opieki społecznej. Z danych Komendy Powiatowej Policji w Kazimierzy Wielkiej wynika, że na obszarze rewitalizacji odnotowano w latach 2015 - 2016 następującą ilość przestępstw w kategoriach:

Tabela 39 Wskaźnik poziomu przestępczości i wykroczeń [w %] (stan na 31.12.2016 r.)

Lp.	Obszary referencyjne	Liczba przestępstw w 2015 roku	Liczba przestępstw w 2016 roku
1	<b>OBSZAR REWITALIZACJI</b>	187	175

Źródło: Komenda Policji w Kazimierzy Wielkiej

### Jakość usług społecznych i ich dostęp

Na obszarze rewitalizacji występuje również niezadawalający dostęp do usług medycznych, opiekuńczych, kulturowych i edukacyjnych. Starzejące się społeczeństwo wymusza m.in. utworzenie Centrum Rehabilitacji oraz zakup nowoczesnego sprzętu medycznego. Placówki edukacyjne działające na obszarze rewitalizacji należy doposażyć w nowoczesny sprzęt oraz wprowadzić nowe metody nauczania. Poniższa tabela zwiera wyniki z egzaminów w szkołach znajdujących się na obszarze rewitalizacji.

Tabela 40 Wyniki ze sprawdzianu 6 klas w roku 2015

Lp.	Szkoła podstawowa	Liczba zdających	Wynik ze sprawdzianu w %	Skala staninowa	Wynik ze sprawdzianu języka angielskiego w %	Skala staninowa
1.	SSP Nr 1 w Kazimierzy W.	45	64,9	6 – wyżej średniej	75,4	6 – wyżej średniej

Źródło: Okręgowa komisja Egzaminacyjna w Łodzi

### Potencjał społeczny

Mieszkańcy obszaru rewitalizacji wykazują dużą aktywność społeczną. Na obszarze działa spora ilość różnorodnych organizacji pozarządowych: społecznych, kulturalnych i sportowych. Świadczy to o dużej integracji i świadomości wśród społeczności lokalnej. Na terenie miasta Kazimierza Wielka zarejestrowanych jest 20 organizacji pozarządowych, w tym na obszarze rewitalizacji aż 17.

Jak wynika z powyższych danych na obszarze rewitalizacji pojawiają się liczne problemy społeczne (m.in. bezrobocie, przestępczość, ubóstwo, niezadawalająca jakość usług społecznych – edukacyjnych, zdrowotnych, starzejące się społeczeństwo itp.). Należy zatem podjąć szereg kompleksowych i wieloaspektowych działań społecznych m.in. działań skierowanych do osób starszych, dzieci w wieku szkolnym, aby zniwelować lub zlikwidować występujące tu problemy. Istnieje również potrzeba wspierania i wykorzystywania potencjałów jakie drzemią na tym obszarze. Na terenie obszaru działają stowarzyszenia, które należy wspierać.

### Sfera środowiskowa

Analizując sferę środowiskową wzięto pod uwagę w szczególności dane w zakresie przekroczenia standardów jakości środowiska, obecności odpadów stwarzających zagrożenie dla życia, zdrowia, ludzi bądź stanu środowiska. Z danych UMiG w Kazimierzy Wynika, iż na obszarze miasta pozostaje jeszcze do utylizacji 118,0452 Mg to jest 5,04% azbestu z całej gminy. Na obszarze rewitalizacji pozostaje do utylizacji ok. 24,56 Mg

### Jakość powietrza na obszarze rewitalizacji

Zgodnie z przeprowadzoną przez Wojewódzki Inspektorat Ochrony Środowiska w Kielcach oceną jakości powietrza w województwie świętokrzyskim w 2015 roku obszar sfery świętokrzyskiej (do której należy Miasto i Gmina Kazimierza Wielka) Strefa świętokrzyska uzyskała klasę C z powodu przekroczeń ponad dopuszczalną częstość stężeń 24- godzinnych pyłu PM10 oraz przekroczenia poziomu docelowego benzo(a)pirenu. Podobnie jak Kielce, ze względu na niedotrzymanie poziomu celu długoterminowego ozonu, strefa ta otrzymała klasę D2<sup>5</sup>. Niezadawalająca jakość powietrza na obszarze rewitalizacji potwierdzają również zebrane dane podczas tworzenia PGN dla gminy Kazimierza Wielka.

Na obszarze rewitalizacji znajduje się niezadawalająca ilość obszarów zielonych

	Tereny zielone	Tereny przemysłowe
Osiedle nr 1	8,5	
Ogrody	0,8	
Rynek	7,4	
Pagórek	0,3	4,1

### Zagrożenie powodzią

Co roku na terenie obszaru rewitalizacji odnotowywane są lokalne podtopienia.

<sup>5</sup> klasa C (D2) – jeżeli stężenia zanieczyszczeń na terenie strefy przekraczają poziomy dopuszczalne, poziomy docelowe, poziomy celów długoterminowych (D2)



Zdjęcie 6: Woda na ulicach Kazimierzy Wielkiej Źródło: <http://www.radio.kielce.pl/post-2018>

W związku z powyższymi danymi należy stwierdzić, iż na analizowanym obszarze występują problemy środowiskowe. Analiza stanu środowiska wskazuje na potrzebę przeprowadzenia działań mających na celu m.in.:

- zmniejszenie emisji substancji szkodliwych do środowiska poprzez:
  - realizację projektów tzw. parasolowych,
  - kompleksową modernizację oświetlenia ulicznego,
  - termomodernizację budynków użyteczności publicznej,
  - zwiększenie wykorzystania OZE,
- zmniejszenie ilości azbestu pozostającego do utylizacji,
- edukację ekologiczną,
- zwiększenie ilości obszarów zielonych.

### Sfera gospodarcza

Struktura działalności gospodarczej miasta ewoluuje w kierunku wzrostu znaczenia usług. Przedsiębiorczość skupia się głównie na handlu i naprawach, przetwórstwie przemysłowym, budownictwie oraz obsłudze nieruchomości i działalności gospodarczej. Charakterystyczną cechą sektora produkcyjnego miasta Kazimierza Wielka jest duża aktywność gospodarcza inwestorów prywatnych, zwłaszcza w sferze usług rynkowych.

Tabela 41 Liczba podmiotów gospodarki narodowej (stan na 31.12.2016 r.)

Lp.	Obszary referencyjne	Podmioty gospodarki narodowej zarejestrowane w REGON	Podmioty gospodarcze według liczby zatrudnionych pracowników 0-9	Podmioty gospodarcze według liczby zatrudnionych pracowników 10-49
1	<b>OBSZAR REWITALIZACJI</b>	173	169	4

Źródło: Urząd Miasta i Gminy w Kazimierzy Wielkiej



Na koniec 2016 roku na terenie miasta Kazimierza Wielka zarejestrowanych było 372 podmioty gospodarcze, w tym: 173 na obszarze rewitalizacji. Zdecydowana większość podmiotów to mikroprzedsiębiorstwa zatrudniające do 9 pracowników, jest ich aż 169. Główni pracodawcy działający na terenie miasta Kazimierza Wielka:

- F.H.U. ROLMET Sp. J.
- Firma CAFFARO Sp. J.
- P.H.U. DANROB s.c.
- F.H.U. DOMAR

Pośrednim wskaźnikiem postawy przedsiębiorczej jest dynamika rejestrowania nowych podmiotów w bazie REGON ogółem. Z roku na rok zauważalny jest spadek liczby nowo rejestrowanych podmiotów. W 2015 r. było to 25, podczas gdy dwa lata wcześniej w 2013 aż 39.

Tabela 42 Podmioty nowo rejestrowane na obszarze rewitalizacji

Nazwa	2013	2014	2015	2016	Średnia wieloletnia
Kazimierza Wielka	39	39	29	25	33,00

Źródło: GUS Bank Danych lokalnych

### Obszary poprzemysłowe

Tereny poprzemysłowe - zdegradowane, nieużytkowane lub nie w pełni wykorzystane tereny przeznaczone pierwotnie pod działalność gospodarczą, która została zakończona. Na obszarze rewitalizacji znajdują się **tereny poprzemysłowy po zlikwidowanej Cukrowni „Łubna”**. W XVI w. właścicielami Kazimierzy Wielkiej byli m.in. Lubomirscy oraz Warszycy i Łętowscy. Pod koniec XVIII w. w Kazimierzy Wielkiej osiadła rodzina Łubieńskich i jak się później okazało było to przełomowe wydarzenie dla całego regionu. W 1845 r. Kazimierz hrabia Łubieński wybudował cukrownię (jedną z pierwszych na ziemiach polskich pod zaborami). Zakład ten stał się głównym czynnikiem miastotwórczym, chociaż do nadania praw miejskich było jeszcze bardzo daleko. Kontynuatorem dzieła Kazimierza – był jego wnuk Leon Łubieński - poseł do Dumy rosyjskiej, członek PKN w Paryżu, zamordowany w czasie II wojny światowej. Z początkach XX w., majątkiem administrował syn Leona Franciszek Łubieński. Ostatnim potomkiem z rodu Łubieńskich był Ludwik – brat Leona, który w czasie wojny trafił do armii Andresa oraz aktywnie działał w polonii brytyjskiej.

W XIX w., cukrownia Łubna została przekształcona w Towarzystwo Akcyjne Fabryk Cukru i Rafinerii Łubna i Szreniawa w Kazimierzy Wielkiej. Współwłaścicielem został Edward Tołłoczko, a potem jego syn Julian. W okresie administrowania Juliana Tołłoczki, fabryka znacznie się rozbudowała. Z tego okresu pochodzi główny korpus zakładu, który istnieje do dzisiaj. Fabryka została przekazana córce Juliana – Cecylii, zarządzał nią jej mąż, który po zaciągnięciu kredytu stracił zakład na rzecz banku w Wiedniu. Rodzina jednak pozostała w okolicy do 1945 r. Obecnie cukrownia nie prowadzi już swojej działalności. Większość jej budynków została wyburzona. Pozostał jedynie budynek główny, samotnie stojący - na terenie obecnego parkingu przed pawilonem Tesco - komin oraz jeden z budynków magazynowych. Budynek ma obecnie nowego właściciela.

Włączenie obszarów poprzemysłowych do obszaru rewitalizacji podyktowane jest tym, iż obszar ten ma bardzo duży potencjał. Działania jakie gmina zamierza realizować na tym obszarze będą miały istotny wpływ na rozwój społeczna – gospodarczy obszaru rewitalizacji. Projektu realizowane na obszarze poprzemysłowym wpłyną na zwiększenie atrakcyjności obszaru rewitalizacji i tym samym przyczyni się do: przeciwdziałania negatywnym zjawiskom wykluczenia społecznego na obszarze rewitalizacji, wzrost aktywności społecznej i gospodarczej mieszkańców a także rozwój przedsiębiorczości. Włączenie do programu rewitalizacji obszarów poprzemysłowych wpłynie na osiągnięcie następujących celów:

- Przeciwdziałanie negatywnym zjawiskom wykluczenia społecznego na obszarze rewitalizacji.



- Stymulowanie przedsiębiorczości opartej na turystyce prozdrowotnej i tworzenie miejsc pracy na obszarze rewitalizacji.

Mapa 6 Tereny poprzemysłowe na terenie miasta Kazimierza Wielka



Źródło: Opracowanie własne

Na powyższej mapie:

- Ad. 1 Budynek zabytkowy – wspólnoty mieszkaniowej przy ul. Łąbądź 1
- Ad. 2 Planowany jaz na rzece Małoszówce.
- Ad. 3 Rynek w Kazimierzy Wielkiej
- Ad. 4 Zalewy w Kazimierzy Wielkiej stanowiące w przeszłości zaplecze dla Cukrowni „Łubna”

Do takich właśnie terenów możemy zaliczyć m.in. słynną kazimierską Basztę - wieżę mieszkalną (dawniej wieża gazowa) – integralna część zespołu cukrowni „Łubna”. Powstała w 1850 r. do celów mieszkalnych. Zabytek zamieszkiwany był przez osoby pracujące w Cukrowni.

Na obszarach poprzemysłowych istnieje potrzeba m.in. remontu budynku magazynowego byłej cukrowni, a dokładnie wykonanie pokrycia dachowego oraz wykonanie otworów okiennych, docieplenie budynku wraz z nową elewacją. Budynek wymaga termomodernizacji, należy go wyremontować przede wszystkim ze względu na bezpieczeństwo osób przebywających o czym świadczy odpadający tynk.

Zdjęcie 7 Budynek magazynowy po byłej cukrowni



Źródło: GRACZKOWSKI DOTACJE Sp. z o.o. (maj 2017)

Budowy jazu na rzece Małoszówce (teren przemysłowy). Jaz – budowla hydrotechniczna wybudowana w poprzek rzeki lub kanału piętrząca wodę, w celu utrzymania stałego poziomu rzeki dla celów żeglugowych lub (w ograniczonym zakresie) zabezpieczenia przed powodzią, zaopatrywania w wodę oraz do celów energetycznych. Ze względu na ciągłe zalewanie terenów po byłej cukrowni (obecnie sklep Mrówka) oraz posesji osób zamieszkujących okolice rzeki planuje się budowę jazu.

Zagospodarowania terenu wokół zbiorników wodnych w Kazimierzy Wielkiej. Zbiorniki te były zbudowane specjalnie dla potrzeb Cukrowni „Łubna” oraz modernizacji rynku miejskiego.

Zdjęcie 8 Komin byłej Cukrowni „Łubna” obok zbiorniki – ich zagospodarowanie przewiduje przedmiotowy projekt (wybudowane specjalnie dla potrzeb Cukrowni)



Fot. GRACZKOWSKI DOTACJE Sp. z o.o. (maj 2017)



Zdjęcie 9 Budynek po byłej Cukrowni „Łubna” w Kazimierzy Wielkiej – od strony Rynku.



Fot. GRACZKOWSKI DOTACJE Sp. z o.o. (maj 2017)

#### Sfera funkcjonalno - przestrzenna

Na obszarze rewitalizacji znajduje się 51 zabytków. Zdecydowana większość zabytków wymaga renowacji/konserwacji.

Na obszarze występuje niezadawalający dostęp do infrastruktury sportowej, kulturowej, integracyjnej. Obszar rewitalizacji nie jest również dostosowany do potrzeb turystów. W tym celu należy przeprowadzić szereg działań:

- **Rewitalizacja Placu Dworcowego** - plac obecnie jest w stanie krytycznym, brak odwodnienia, brak odpowiedniego podłoża, brak oświetlenia terenu nie daje możliwości odpowiedniego użytkowania.

Zdjęcie 10 Plac „dworcowy” – stan aktualny



Źródło: GRACZKOWSKI DOTACJE Sp. z o.o.

- **Rewitalizacja Rynku Miejskiego w Kazimierzy Wielkiej** - teren otoczony jest ze wszystkich stron istniejącą zabudową mieszkalną oraz usługową. Jest to teren otwarty, ogólnodostępny, dobrze skomunikowany. Wokół Rynku prowadzi ulica Okrężna (droga gminna). Obecnie sytuacja na Rynku miejskim kształtuje się w następujący sposób:
  - wokół placu zlokalizowanych jest wiele placówek usługowo-handlowych, które nieźle wkomponowały się w całość planu tego miejsca,
  - w bezpośrednim sąsiedztwie placu, na mniejszym placu jest kilka stoisk, gdzie można kupić warzywa, owoce, a także obuwie,
  - znajduje się tam także kilka stanowisk dla busów (mini dworzec) oraz miejsce dla postoju taxi,
  - na środku placu oraz wokół niego wytyczonych jest kilkadziesiąt miejsc parkingowych.

Zdjęcie 11 Kazimierski Rynek



Źródło: GRACZKOWSKI DOTACJE Sp. z o.o.

- **Modernizacja infrastruktury edukacyjnej - budynku szkoły podstawowej nr 1 w Kazimierzy Wielkiej, boiska.**

Teren szkoły jest w całości ogrodzony, pozostały obszar jest ogólnodostępny – nieogrodzony. Na teren szkoły prowadzą dwa wejścia – po jednym od strony północnej i południowej, wjazd od strony północnej. Boisko jest w bardzo złym stanie, wymaga modernizacji. Budynek sali gimnastycznej jest nieocieplony. Do szkoły uczęszcza dwójka dzieci niepełnosprawnych, obecne podjazdy nie spełniają swoich funkcji, przez co utrudniają poruszanie się dzieci na wózkach.



Zdjęcie 12 Stan aktualny podjazdów dla niepełnosprawnych oraz elewacji budynku Sali gimnastycznej w Szkole Podstawowej nr 1 w Kazimierzy Wielkiej



Źródło: GRACZKOWSKI DOTACJE Sp. z o.o.

Zdjęcie 13 Stan aktualny boiska oraz otoczenia szkoły



Źródło: GRACZKOWSKI DOTACJE Sp. z o.o.

- **Zagospodarowanie terenu wokół zbiorników wodnych w Kazimierzy Wielkiej**

Na obszarze rewitalizacji znajdują się zbiorniki wodne. Alejka otoczona jest szeregami wierzb płaczących, które stanowią doskonałą ramę i upiększają krajobraz. Po lewej jeden duży staw i wysepka, do której obecnie można dojść mostkiem, wysepkę zdobi dekoracyjny, kwiatowy łąbędz. Przed wejściem na wyspę oglądamy z zaciekawieniem ozdobną kotwicę. Po prawej stronie dwa zbiorniki wodne - niegdyś stanowiły ośrodek sportów wodnych. Obecnie są atrakcją dla wędkarzy i elementem dekoracyjnym.



Zdjęcie 14 Stan aktualny terenu wokół zbiornika wodnego



Źródło: GRACZKOWSKI DOTACJE Sp. z o.o.

Zdjęcie 15 Budynek pod działalność gospodarczą na tzw. „wyspie”



Źródło: GRACZKOWSKI DOTACJE Sp. z o.o.

- **Modernizacja Placu Targowego w Kazimierzy Wielkiej**

Na terenie targowiska znajdują się:

- budynek parterowy ok 40 m<sup>2</sup>
- budynek parterowy ok 300 m<sup>2</sup>
- wiata handlowa o wymiarach 30mx35m, konstrukcja stalowa, pokryta blachą
- wiata handlowa o wymiarach 25mx4m, konstrukcja stalowa, pokryta blachą

Wszystkie wyżej wymienione zabudowy nie spełniają od dawna swoich funkcji z powodu złego stanu należy je wyburzyć.



Teren targowiska jest częściowo utwardzony ok 1500m<sup>2</sup>, droga asfaltowa, dojazd do istniejących budynków. Przez przedmiotowy teren przebiega droga dojazdowa do działki ewid. 1-345/2 będącej prywatną własnością. Ogrodzenie targowiska jest w stanie złym do demontażu.

Zdjęcie 16 Stan aktualny targowiska w Kazimierzy Wielkiej



Źródło: GRACZKOWSKI DOTACJE Sp. z o.o.

- **Utworzenie Centrum Aktywności Obywatelskiej w budynku po byłym przedszkolu w Kazimierzy Wielkiej przy ul. Partyzantów 4**

Istniejący budynek po byłym przedszkolu znajduje się w sąsiedztwie budynku Urzędu Miasta i Gminy Kazimierza Wielka. Obecnie jest wykorzystywany przez wiele organizacji oraz klubów prężnie działających na terenie gminy Kazimierza Wielka. Okna, dach oraz elewacja są w bardzo złym stanie do gruntownej modernizacji. Za budynkiem znajduje się nie zagospodarowany obszar, który w przyszłości mógłby posłużyć za parking dla uczestników organizacji.

Działają tam m.in.:

- Koło Związku Kombatantów RP i Byłych Więźniów Politycznych w Kazimierzy Wielkiej,
- Koło nr 11 Związku Żołnierzy WP w Kazimierzy Wielkiej,
- Stowarzyszenie Ruchu na Rzecz rozwoju Ziemi Kazimierskiej „Twój Samorząd”
- Rejonowe Koło Pszczelarzy w Kazimierzy Wielkiej,
- Stowarzyszenie Emerytów i Rencistów Policjnych w Kazimierzy Wielkiej,
- Stowarzyszenie Armii Krajowej w Kazimierzy Wielkiej,
- Oddział Rejonowego Polskiego Związku Emerytów, Rencistów i Inwalidów w Kazimierzy Wielkiej,
- NSZZ „Solidarność” Pracowników Oświaty i Wychowania z siedzibą w Kazimierzy Wielkiej,
- Świętokrzyska Wojewódzka Komenda Ochotniczych hufców Pracy.

Zdjęcie 17 Stan aktualny budynku po byłym przedszkolu



Źródło: GRACZKOWSKI DOTACJE Sp. z o.o.

- **Kompleksowa modernizacja oświetlenia ulicznego na obszarze rewitalizacji**

Oświetlenie na terenie obszaru rewitalizacji jest w stanie złym, nie wszystkie lampy świecą o zmroku co wpływa na bezpieczeństwo mieszkańców. Dzięki wymianie części słupów oświetleniowych wraz z oprawami poprawi bezpieczeństwo ruchu pieszego, wzrosną oszczędności zużycia energii elektrycznej oraz nastąpi poprawa funkcjonalności urządzeń oświetleniowych.

- **Renowacja budynku Wspólnoty Mieszkaniowej (kamienicy) przy ul. Łabędź 10 w Kazimierzy Wielkiej**

Budynek Wspólnoty mieszkaniowej jest integralną częścią cukrowni „Łubna” założonego przez Kazimierza Łubieńskiego. Budynek objęty nadzorem konserwatorskim. Wybudowany przed 1888 r. (wpisany do Wojewódzkiej Ewidencji zabytków prowadzonej przez Wojewódzkiego Konserwatora Zabytków w Kielcach). W budynku zamieszkuje obecnie 14 rodzin. Odnowa budynku jest niezbędna. Budynek ten znajduje się w sąsiedztwie terenu Ośrodka Kultury, co w znacznym stopniu przyczyni się do poprawy wizerunku całego otoczenia.



Zdjęcie 18 Stan aktualny budynku Wspólnoty Mieszkaniowej



Źródło: GRACZKOWSKI DOTACJE Sp. z o.o.

#### **Sfera techniczna**

Na obszarze rewitalizacji istnieje potrzeba modernizacji infrastruktury drogowej, poprawy estetyki i funkcjonalności przestrzeni publicznej, w obiektach użyteczności publicznej istnieje konieczność przeprowadzenia prac termomodernizacyjnych.

#### **Modernizacja infrastruktury szkolnej**

Stan techniczny placówek **znajdujących się na obszarze rewitalizacji** należy określić jako dobry. Na terenie placówek oświatowych należy przeprowadzić prace remontowe takie jak:

- kompleksowa termomodernizacja budynków szkół
- wymiana dachu,
- malowanie stołówki i kuchni,
- remont podestów przy budynku szkolnym,
- malowanie sali lekcyjnych, toalet,
- remont sekretariatu i gabinetów,
- remont szatni,
- pilne malowanie korytarzy i klatki schodowej w 2017r.,
- wymiana ogrodzenia placu szkolnego i budowa parkingu na placu szkolnym,
- wyposażenie pracowni matematyczno-przyrodniczych.
- malowanie i wymiana nawierzchni podłogowych na tarkett w salach
- wymiana stolarki okiennej
- malowanie pracowni komputerowej i wymiana podłogi w pracowni komputerowej,
- remont szatni uczniowskich,
- malowanie pracowni językowej,

#### **Potrzeby w zakresie infrastruktury społecznej**

Na terenie obszaru funkcjonuje

- Kazimierski Ośrodek Kultury
- Miejsko-Gminna i Powiatowa Biblioteka Publiczna w Kazimierzy Wielkiej,

Zwłaszcza KOK wymaga modernizacji. Budynek jest w złym stanie technicznym. Konieczne jest dostosowanie obiektu do wymogów określonych w obowiązujących przepisach budowlanych w tym do potrzeb osób niepełnosprawnych. Przebudowa budynku Kazimierskiego Ośrodka Kultury spowoduje powstanie nowoczesnej placówki umożliwiającej realizację koncertów, seansów filmowych, opery i operetki, których dotychczas nie można było zrealizować z uwagi na niewystarczające warunki techniczne istniejącego obiektu. Nowoczesna baza przyciągnie mieszkańców miasta i okolic do korzystania ze stałych form pracy. Nastąpi poszerzenie oferty kulturalnej i znaczny wzrost jej uczestników. Wykonanie przedsięwzięcia umożliwi dalsze funkcjonowanie obiektu kulturalnego spełniającego bardzo znaczącą funkcję w kulturze miasta i regionu. Budynek utrzymany jest w stylu modernistycznym, charakterystycznym dla obiektów użyteczności publicznej lat 70 XX wieku. Budynek posiada dwie kondygnacje nadziemne i jest częściowo podpiwniczony. W rzucie poziomym bryła budynku składa się z dwóch prostokątów o wymiarach 33,25 x 12,46 m i 24,19 x 9,50 m połączonych główną salą widowiskową. Łączna długość budynku wynosi 34,20 m. Budynek usytuowany jest główną osią rzutu na kierunku południowy-wschód północny-zachód. Dojazd do obiektu zlokalizowany jest od drogi wojewódzkiej nr 768. Wejście główne do budynku znajduje się od strony frontu działki, tj. od strony wschodniej. W ostatnich latach do budynku została dobudowana kotłownia na olej opałowy o dachu dwuspadowym i poszerzonych okapach. Ściany piwnic do wysokości parteru zostały wykonane, z betonu. Od poziomu parteru ściany zewnętrzne budynku są murowane wykonane z cegły, częściowo ocieplone i wykończone tynkiem. Budynek, za wyjątkiem sali widowiskowej, przykryty jest stropodachem pełnym na stropie żelbetowym pokrytym papą. Dach nad salą widowiskową wykonany jest w technologii belek stalowych z profili zamkniętych. Główne wejście do budynku znajduje się na wysokości ok. + 0,20m ponad poziomem otaczającego terenu. Do głównego wejścia prowadzi schody terenowe. Zapewniony jest również dostęp dla osób niepełnosprawnych, poprzez terenową pochylnię. Poziom okapów attyk stropodachów znajduje się na wysokościach 3,67m -6,56m. Wyjątek stanowi sala widowiskowa ze stropodachem opadającym o wysokości od 13,51m do 6,56m. Od strony zachodniej znajdują się dodatkowe wejścia techniczne do budynku, do których prowadzi zewnętrzna rampa załadunkowa. Ściany zewnętrzne budynku od poziomu parteru są częściowo ocieplone i wykończone tynkiem w kolorze zbliżonym do żółtego. Stolarka okienna budynku znajduje się w bardzo złym stanie i wymaga natychmiastowej wymiany.

Inwentaryzacja architektoniczna, jaka została przeprowadzona w listopadzie 2015r. jednoznacznie wskazuje, iż budynek Kazimierskiego Ośrodka Kultury wymaga natychmiastowego remontu i modernizacji. Stan techniczny budynku jest wysoce niezadawalający. Wymiany wymagają m.in. stare i zniszczone okna oraz drzwi. Posadzka, która jest popękana i występują w niej liczne ubytki, jak również instalacja elektryczna, która co jakiś czas daje o sobie znać. Dodatkowo remontu wymagają łazienki (wymiana płytek, umywalk itp.). Ponieważ Kazimierskie Centrum Kultury co roku wzbogaca swoją ofertę kulturalną istnieje duża potrzeba jego rozbudowy. Aby potrzeby społeczności lokalnej zostały zaspokojone niezbędne jest dobudowanie dodatkowych pomieszczeń.



Zdjęcie 19 Kazimierski Ośrodek Kultury grudzień 2015r.



Zdjęcie 20 Kazimierski Ośrodek Kultury- sala widowiskowa grudzień 2015r.

#### **Potrzeba w zakresie termomodernizacji budynków publicznych**

Budynki które w najbliższym czasie należy poddać termomodernizacji to:

- Urząd Miasta i Gminy w Kazimierzy Wielkiej, ul. T. Kościuszki 12
- Kazimierski Ośrodek Kultury, ul. 1-go Maja 16
- Samorządowa Szkoła Podstawowa nr 3, ul. Szkolna 14
- Publiczne Przedszkole Samorządowe „Parkowe Skrzaty”, ul. T. Kościuszki 9
- Budynek Wspólnoty Mieszkaniowej Budynku Mieszkalnego Cudzynowice 177



## Podobszar rewitalizacji fragmenty miejscowości Kamieńczyce i Wielgus

### Sfera społeczna

#### Sfera społeczna

Analizując sferę społeczną wzięto m.in. pod uwagę dane dot. bezrobocia, ubóstwa, korzystania z pomocy Miejsko - Gminnego Ośrodka Pomocy Społecznej (dalej także: MGOPS), a także niewystarczający dostęp mieszkańców do usług edukacyjnych itp..

Według danych UMiG W Kazimierzy Wielkiej sołectwo Kamieńczyce zamieszkuje 259 osób (stan na 31.12.2016r.) względem roku 2000 liczba mieszkańców spadła o 29 osób. Podobnie w sołectwie Wielgus gdzie według stanu na koniec 2016 roku mieszkało 186 osób o 35 mniej niż w 2000r. Największą część społeczeństwa w obu sołectwach stanowi ludność w wieku produkcyjnym tj. w wieku zdolności do pracy. Wiek emerytalny osiągnęło w sołectwie Kamieńczyce ponad 19% mieszkańców w sołectwie Wielgus ok 27%.

Tabela 43 Liczba mieszkańców podobszarów rewitalizacji -sołectw Wielgus i Kamieńczyce

Wyszczególnienie	rok 2000	rok 2005	rok 2010	rok 2015	rok 2016	Wzrost sopadek	Spadek procentowy
Kamieńczyce	288	264	262	260	259	-29	-10,07%
Wielgus	221	214	207	190	186	-35	-15,84%

Źródło: Opracowanie własne

Na terenie podobszarów rewitalizacji głównymi powodami udzielania pomocy i wsparcia przez Miejsko – Gminny Ośrodek Pomocy Społecznej w 2016 było: bezrobocie, niepełnosprawność, długotrwała lub ciężka choroba. Powody udzielania pomocy i wsparcia według liczby rodzin korzystających z pomocy Miejsko – Gminny Ośrodek Pomocy Społecznej w latach 2015-2016 r. przedstawiają się następująco:

- z powodu bezrobocia 5 rodzin korzystało z zasiłków Miejsko-Gminnego Ośrodka Pomocy Społecznej w Kazimierzy Wielkiej w roku 2015 liczba ta była taka sama,
- 2 osoby skorzystały w 2016r. z zasiłku stałego, 2 z zasiłku okresowego oraz 3 z zasiłku celowego
- w roku 2016 co 1 osoba korzystająca z zasiłku z tytułu niepełnosprawności mieszkała w sołectwie Wielgus,
- 1 osoba korzystało z zasiłku z tytułu bezradności w sprawach opiekuńczo-wychowawczych,
- 3 osoby pobierało zasiłek MGOPS z tytułu długotrwałej lub ciężkiej choroby,
- negatywnym zjawiskiem jest coraz mniejsza liczba uczniów w placówkach prowadzonych w Kamieńczycach i Wielgusie,

Bezrobocie jako zjawisko społeczne ma znaczący wpływ na ekonomiczną i psychospołeczną sferę życia człowieka, zwłaszcza w przypadku długookresowości. Bezrobocie i jego skutek w postaci degradacji ekonomicznej i społecznej dotyczą nie tylko samego bezrobotnego, ale wpływają też na jego najbliższe otoczenie. Szkodliwe skutki psychospołeczne – frustracja, stres, alienacja społeczna powodują konflikty interpersonalne w najbliższym otoczeniu bezrobotnego i jego rodziny. Bezrobocie na terenie podobszaru rewitalizacji w ostatnich latach ulega ciągłym wahaniom.



Na podobszarze rewitalizacji występuje również niezadawalający dostęp do usług kulturowych i edukacyjnych. Stan techniczny budynków szkolnych i infrastruktury szkolnej sportowej jest niezadawalający. Placówki edukacyjne działające na podobszarze rewitalizacji należy doposażyć w nowoczesny sprzęt oraz wprowadzić nowe metody nauczania.

Jak wynika z powyższych danych na podobszarze rewitalizacji pojawiają się liczne problemy społeczne (m.in. bezrobocie, niezadawalająca jakość usług społecznych – edukacyjnych, starzejące się społeczeństwo itp.). Należy zatem podjąć szereg kompleksowych i wieloaspektowych działań społecznych m.in. działań skierowanych do osób starszych, dzieci w wieku szkolnym aby zniwelować lub zlikwidować występujące tu problemy. Istnieje również potrzeba wspierania i wykorzystywania potencjałów jakie drzemią na tym obszarze. Na terenie miasta działają stowarzyszenia, które należy wspierać.

### Sfera środowiskowa

Analizując sferę środowiskową wzięto pod uwagę w szczególności dane w zakresie przekroczenia standardów jakości środowiska, obecności odpadów stwarzających zagrożenie dla życia, zdrowia, ludzi bądź stanu środowiska.

### Jakość powietrza na podobszarze rewitalizacji

Zgodnie z przeprowadzoną przez Wojewódzki Inspektorat Ochrony Środowiska w Kielcach oceną jakości powietrza w województwie świętokrzyskim w 2015 roku obszar sfery świętokrzyskiej (do której należy Miasto i Gmina Kazimierza Wielka) Strefa świętokrzyska uzyskała klasę C z powodu przekroczeń ponad dopuszczalną częstość stężeń 24-godzinnych pyłu PM10 oraz przekroczenia poziomu docelowego benzo(a)pirenu. Podobnie jak Kielce, ze względu na niedotrzymanie poziomu celu długoterminowego ozonu, strefa ta otrzymała klasę D2<sup>6</sup>. Niezadawalająca jakość powietrza na podobszarze rewitalizacji potwierdzają również zebrane dane podczas tworzenia PGN dla gminy Bodzentyn. Według nich na terenie gminy w 2014r. emisja dwutlenku węgla wynosiła 46 593,03 Mg/rok.

W związku z powyższymi danymi należy stwierdzić na analizowanym podobszarze rewitalizacji występują problemy środowiskowe. Analiza stanu środowiska wskazuje na potrzebę przeprowadzenia działań mających na celu m.in.:

- zmniejszenie emisji substancji szkodliwych do środowiska poprzez projekty parasolowe, modernizację oświetlenia, termomodernizację budynków itp.,
- edukację ekologiczną.

### Sfera gospodarcza

Z danych GUS (stan na 31.12.2016r.) w Kamieńczycach funkcjonuje 20 podmiotów wpisane do rejestru REGON natomiast w sołectwie Wielgus zaledwie 8. W stosunku do roku 2014 liczba podmiotów spada o 2. Zdecydowana większość podmiotów to mikroprzedsiębiorstwa zatrudniające do 9 pracowników.

Nazwa	ogółem			
	2013	2014	2015	2016
Kamieńczyce	15	15	16	20
Wielgus	11	9	9	8

<sup>6</sup> klasa C (D2) – jeżeli stężenia zanieczyszczeń na terenie strefy przekraczają poziomy dopuszczalne, poziomy docelowe, poziomy celów długoterminowych (D2)

Potencjał przedsiębiorczości to nie tylko potencjał istniejących podmiotów gospodarczych, ale też potencjał postawy przedsiębiorczej wśród mieszkańców, a więc gotowość do podejmowania aktywności z własnej inicjatywy. Potencjał istniejących przedsiębiorstw jest pośrednim wskaźnikiem obrazującym lokalne szanse na znalezienie zatrudnienia. Natomiast od potencjału postawy przedsiębiorczej zależy gotowość do podejmowania ryzyka: przekwalifikowywania się, poszukiwania lepszej pracy oraz podejmowania własnej działalności gospodarczej. Pośrednim wskaźnikiem postawy przedsiębiorczej jest dynamika rejestrowania nowych podmiotów w bazie REGON ogółem. Na terenie sołectwa Wielgus i Kamieńczyce liczba nowo rejestrowanych podmiotów jest niewielka.

Nazwa	2013	2014	2015	2016	Średnia wieloletnia
Kamieńczyce	0	1	1	5	1,75
Wielgus	0	0	0	1	0,25

### Sfera funkcjonalno - przestrzenna

W celu zwiększenia dostępu do wysokiej jakości usług społecznych m.in. edukacyjnych, zdrowotnych, kulturowych należy przeprowadzić szereg działań m.in.:

- wykonać modernizację w tym termomodernizację budynków szkolnych,
- dokonać modernizacji bazy sportowej oraz doposażyć placówki edukacyjne w nowoczesny sprzęt oraz pomoce dydaktyczne.
- Wprowadzić nowe metody nauczania do szkół m.in. z zastosowaniem narzędzi TIK oraz metody eksperymentu.

Na podobszarze rewitalizacji znajdują się również przestrzenie które należy zmodernizować i nadać im nowe funkcje rekreacyjno – integracyjne:

### Sfera techniczna

Na podobszarze rewitalizacji istnieje potrzeba modernizacji infrastruktury drogowej, w obiektach użyteczności publicznej istnieje konieczność przeprowadzenia prac termomodernizacyjnych.

## 5. Zasięg przestrzenny obszaru rewitalizacji

Podobszary rewitalizacji zostały wyznaczone w oparciu o pogłębioną diagnozę czynników i zjawisk kryzysowych. W ramach procesu delimitacji szczególnej analizie poddano występowanie negatywnych zjawisk społecznych na terenie poszczególnych jednostek terytorialnych (w szczególności wzięto pod uwagę dane z M-GOPS w dotyczące liczby osób/rodzin otrzymujących wsparcie zarówno rzeczowe, jak i finansowe. Analizowano dane dotyczące liczby osób/rodzin pobierających zasiłki z powodu bezrobocia, ubóstwa, niepełnosprawności, bezradności w sprawach opiekuńczo wychowawczych. Wnikliwej analizie poddano również dane z PUP dotyczące bezrobocia oraz dane nt. przestępczości. Analizując sferę społeczną wzięto dodatkowo pod uwagę sytuację demograficzną w poszczególnych sołectwach/mieście Obszary, który zostały wytypowane do rewitalizacji charakteryzują się występowaniem negatywnych zjawisk społecznych oraz negatywnych zjawisk w co najmniej jednej z następujących sfer:

- gospodarczej.
- środowiskowej.
- przestrzenno-funkcjonalnej.
- Technicznej

Zgodnie z metodologią podaną w rozdziale 3 jako **obszar** rewitalizacji wytypowano **fragment miasta Kazimierza Wielka oraz miejscowości Cudzynowice i fragmenty miejscowości Wielgus i Kamieńczyce (obszary wokół szkół)**

Dla wyznaczenia zasięgu obszaru rewitalizacji kierowano się następującymi przesłankami:

1. na obszarze tym zidentyfikowano wysokie natężenie negatywnych zjawisk w sferze społecznej oraz gospodarczej, przestrzenno -funkcjonalnej, technicznej i środowiskowej,
2. obszar ten jednocześnie ma istotne strategiczne znaczenie dla rozwoju gminy,
3. wybór obszaru uzyskał całkowitą akceptację zarówno władz gminy jak i akceptację społeczną.

W skład podobszarów rewitalizacji wchodzi

-CZĘŚĆ MIASTA KAZIMIERZA WIELKA ulice m.in.: **1-go Maja, Aleja Parkowa, Armii Krajowej, Głowackiego, Kościuszki, Łabędź, Niecała, Nowa Wieś, Okrężna, część ulicy Partyzantów, Piłsudskiego, Reja, Sienkiewicza, Wesoła, Zielona, Kolejowa,**

- CZĘŚĆ MIEJSCOWOŚCI CUDZYNOWIC.

- CZĘŚĆ MIEJSCOWOŚCI KAMIEŃCZYCE

-CZĘŚĆ MIEJSCOWOŚCI WIELGUS

**Podobszary rewitalizacji obejmują 341,00 ha co stanowi 2,44%** powierzchni Miasta i Gminy Kazimierza Wielka oraz część miejscowości Cudzynowice. Na obszarze tym mieszka **3173 mieszkańców, tj. 19,85%** mieszkańców Miasta i Gminy Kazimierza Wielka oraz Cudzynowic. Obszar ten spełnia kryteria jakie zostały określone w Wytycznych Ministra Infrastruktury i Rozwoju w zakresie rewitalizacji w programach operacyjnych na lata 2014–2020 „Program rewitalizacji łącznie nie obejmuje więcej niż 20% powierzchni gminy i dotyczy liczby ludności nie większej niż 30% jej mieszkańców”. Poniżej przedstawiono mapy obrazujące obszar rewitalizacji.

Liczba mieszkańców Miasta i Gminy Kazimierza Wielka - stan na 31.12.2016r.	15984
Limit liczby mieszkańców na obszarze rewitalizacji	30%
Max. liczba mieszkańców w rewitalizacji	4795
Liczba mieszkańców obszaru rewitalizacji	3173
<b>Procentowy udział mieszkańców objętych rewitalizacją do ogółu mieszkańców Miasta i Gminy Kazimierza Wielka</b>	<b>19,85</b>

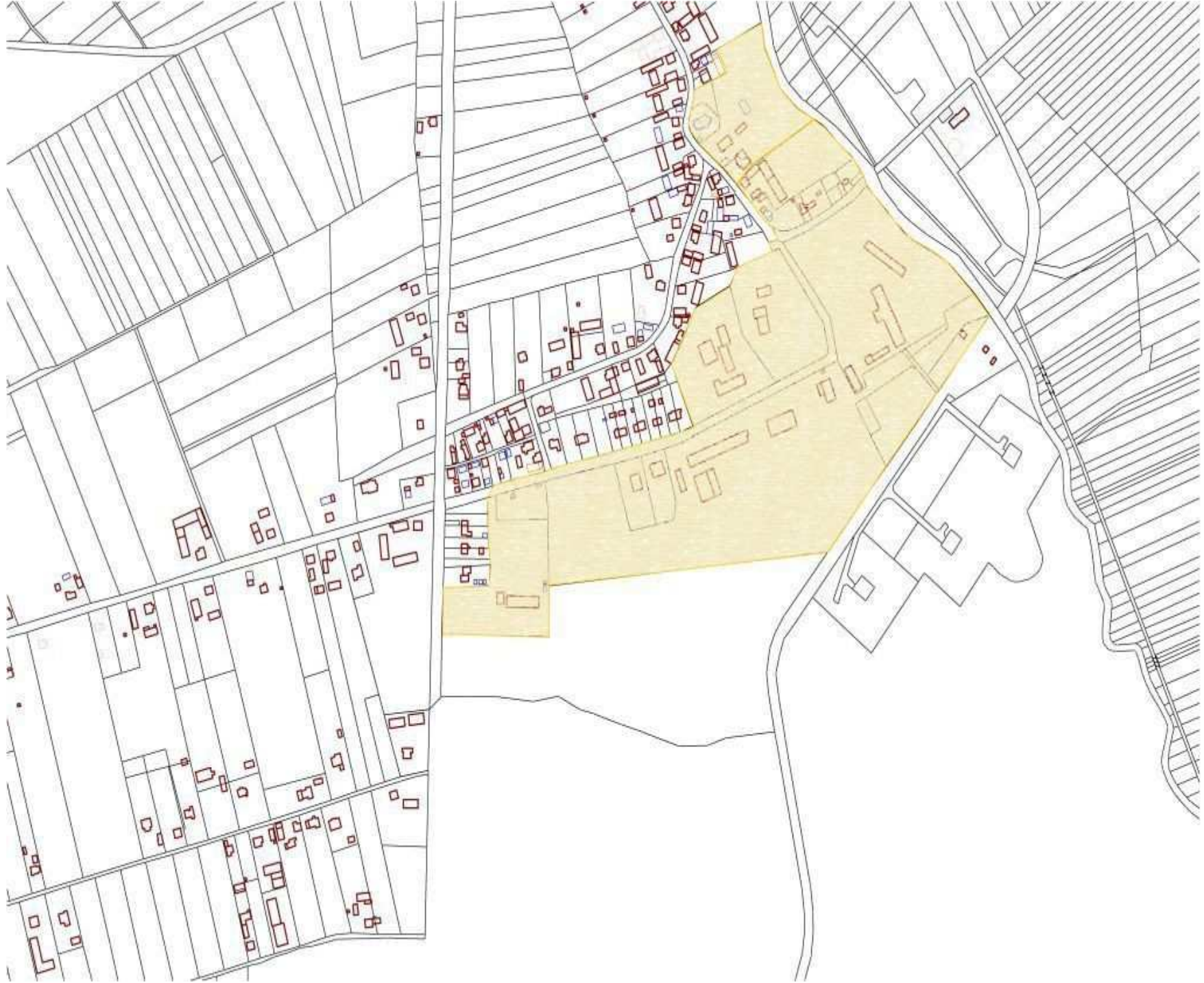
Mapa 7 Obszar rewitalizacji nr 1 Miasto Kazimierza



Źródło: opracowanie własne

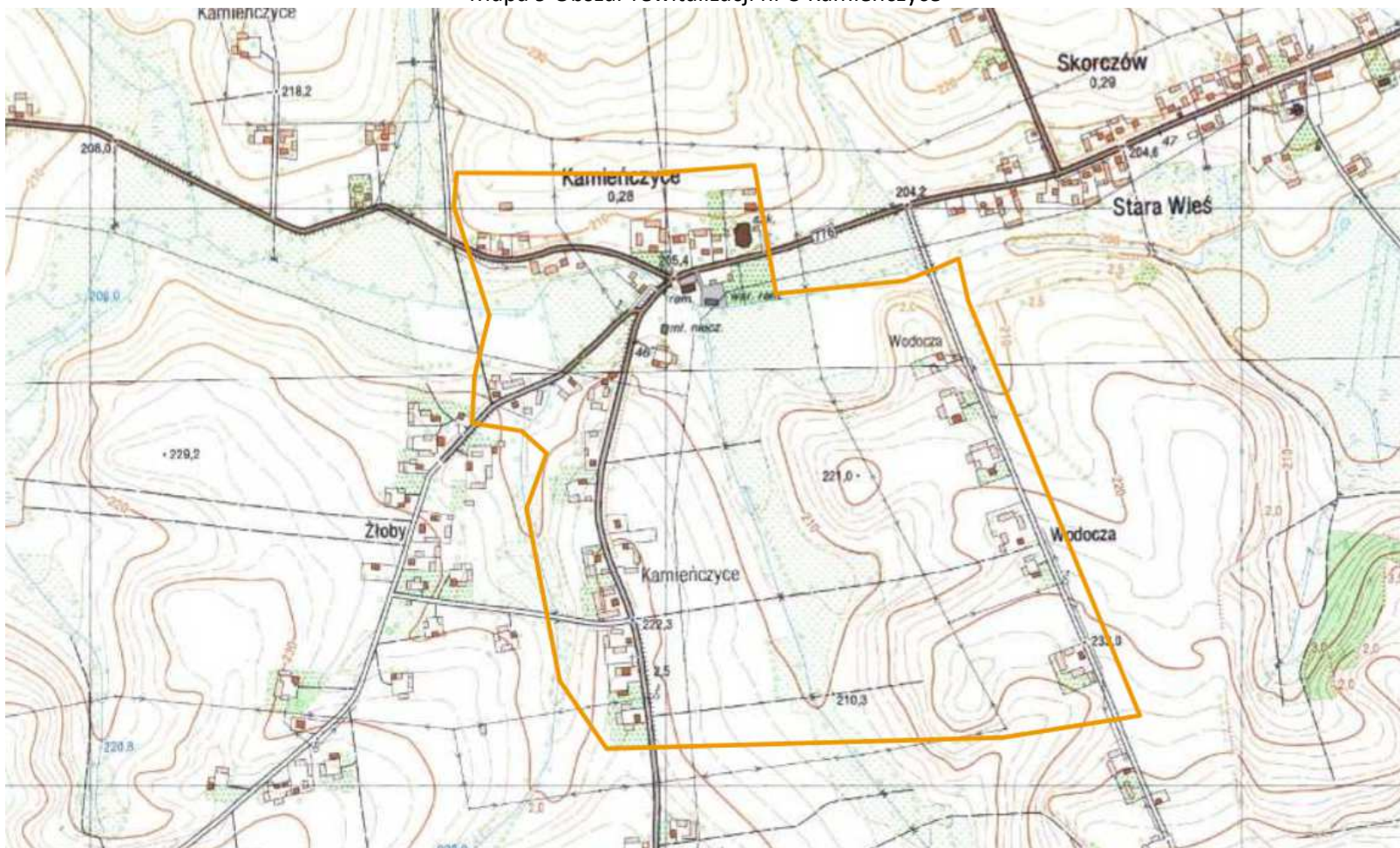


Mapa 8 Obszar rewitalizacji nr 2 Cudzynowice

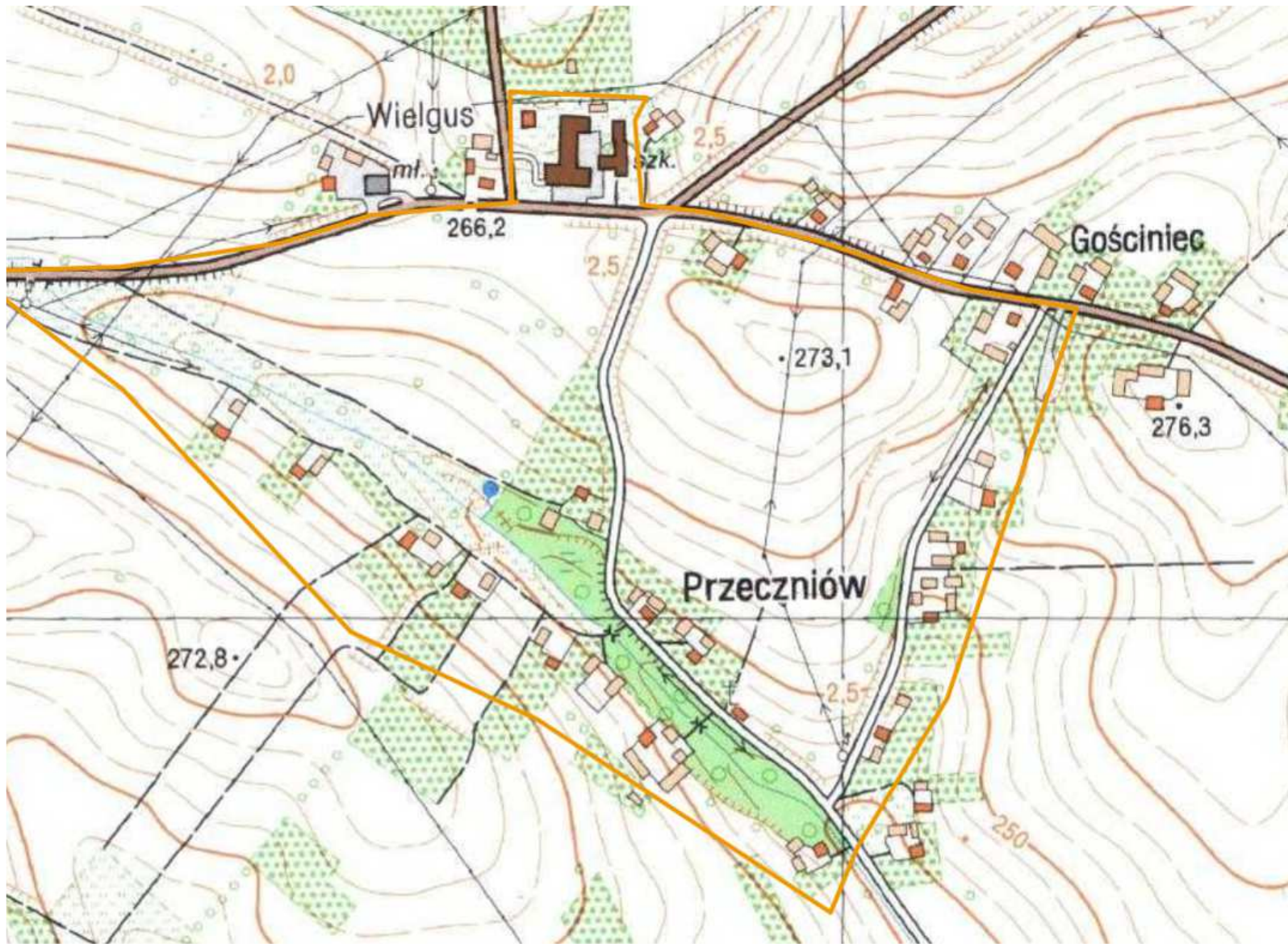


Źródło: opracowanie własne

Mapa 9 Obszar rewitalizacji nr 3 Kamienczyce









## **6. Wizja obszaru po przeprowadzeniu rewitalizacji (planowany efekt rewitalizacji)**

Wizja stanowi obraz pożądanego stanu, jaki społeczność lokalna chce osiągnąć na koniec wdrażania Programu Rewitalizacji dla Gminy Kazimierza Wielka na lata 2017-2023. Odpowiada na pytania:

- Co chcemy osiągnąć?
- Jaką sytuację chcemy mieć?

Wizja wskazuje zasadniczy kierunek działania jaki stoi przed gminą Kazimierza Wielka. Wizja jest również zobrazowaniem pożądanego przyszłości, która z założenia motywuje jej twórców i adresatów do działań na rzecz jej realizacji.

Wizję wyprowadzenia obszaru rewitalizacji z sytuacji kryzysowej (planowany efekt rewitalizacji), sformułowano w następujący sposób:

**Po zakończeniu rewitalizacji w 2023 r. Gmina Kazimierza Wielka jest najbardziej rozpoznawalną i najchętniej odwiedzaną gminą uzdrowiskową w Polsce. Wyznaczony obszar rewitalizacji, jest miejscem ożywionym zarówno społecznie jak i gospodarczo. Obszar ten stał się atrakcyjny pod względem zamieszkania, prowadzenia przedsiębiorczości, jak również turystyki - w oparciu o wykorzystanie lokalnych zasobów. Pojawiają się tutaj nowi mieszkańcy, inwestorzy i turyści. Na obszarze tym zostały złagodzone lub zlikwidowane obecnie występujące problemy społeczne, zwłaszcza dotyczące osób zagrożonych ubóstwem i wykluczeniem społecznym. Mieszkańcy mają łatwy dostęp do usług o charakterze społecznym, kulturalnym, zdrowotnym i rekreacyjnym. Obszar rewitalizacji zamieszkuje aktywni i przedsiębiorczy ludzie podejmujący szereg inicjatyw na rzecz lokalnej społeczności.**

## 7. Cele rewitalizacji oraz odpowiadające zidentyfikowanym potrzebom rewitalizacyjnym kierunki działań mających na celu eliminację lub ograniczenie negatywnych zjawisk

Rewitalizacja to proces wyprowadzania ze stanu kryzysowego obszaru rewitalizacji poprzez przedsięwzięcia całościowe tj. integrujące interwencję na rzecz społeczności lokalnej, lokalnej gospodarki oraz przestrzeni -środowiska i infrastruktury. W ramach Program Rewitalizacji dla Gminy Kazimierza Wielka na lata 2017-2023. Wizja wyprowadzenia ze stanu kryzysowego będzie realizowana poprzez wdrożenie **5 celów głównych**:

1. Przeciwdziałanie negatywnym zjawiskom wykluczenia społecznego na obszarze rewitalizacji.
2. Stymulowanie przedsiębiorczości opartej na turystyce pro -zdrowotnej i tworzenie miejsc pracy na obszarze rewitalizacji.
3. Podnoszenie poziomu bezpieczeństwa, estetyki i funkcjonalności obiektów i przestrzeni publicznej.
4. Poprawa dostępu do szeroko rozumianych usług publicznych oraz polepszenie ich jakości (m.in. usług edukacyjnych, zdrowotnych, kulturalnych itp.)
5. Poprawa jakości środowiska naturalnego.

<b>Cel GŁÓWNY nr 1 Przeciwdziałanie negatywnym zjawiskom wykluczenia społecznego na obszarze rewitalizacji.</b>
Kierunki działań: <ul style="list-style-type: none"><li>✓ Włączanie społeczne osób wykluczonych i zagrożonych wykluczeniem społecznym.</li><li>✓ Wspieranie organizacji pozarządowych oraz grup nieformalnych.</li><li>✓ Przeciwdziałanie bezrobociu i zwiększanie możliwości zatrudnienia.</li></ul>
<b>CEL GŁÓWNY nr 2 Stymulowanie przedsiębiorczości opartej na turystyce prozdrowotnej i tworzenie miejsc pracy na obszarze rewitalizacji.</b>
Kierunki działań: <ul style="list-style-type: none"><li>✓ Dążenie do uzyskania przez Gminę Kazimierza Wielka statusu gminy uzdrowiskowej</li><li>✓ Modernizacja i ożywienie terenów przemysłowych</li></ul>
<b>CEL GŁÓWNY nr 3 Podnoszenie poziomu bezpieczeństwa, estetyki i funkcjonalności obiektów i przestrzeni publicznej.</b>
Kierunki działań: <ul style="list-style-type: none"><li>✓ Poprawa estetyki i funkcjonalności obszaru rewitalizacji.</li><li>✓ Poprawa bezpieczeństwa na obszarze rewitalizacji.</li><li>✓ Uporządkowanie oraz stworzenie atrakcyjnych przestrzeni publicznych sprzyjających aktywności i integracji mieszkańców.</li></ul>
<b>CEL GŁÓWNY nr 4 Poprawa dostępu do szeroko rozumianych usług publicznych oraz polepszenie ich jakości (m.in. usług edukacyjnych, zdrowotnych, kulturalnych itp.)</b>
Kierunki działań: <ul style="list-style-type: none"><li>✓ Wsparcie dzieci i młodzieży poprzez organizację zajęć dodatkowych.</li><li>✓ Zwiększenie dostępu do usług medycznych i edukacyjnych.</li><li>✓ Zwiększenie dostępu do infrastruktury kultury oraz rozszerzenie oferty kulturalnej.</li><li>✓ Zachowanie dziedzictwa kulturowego na obszarze rewitalizacji</li></ul>
<b>CEL GŁÓWNY nr 5 Poprawa jakości środowiska naturalnego</b>
Kierunki działań: <ul style="list-style-type: none"><li>✓ Usuwanie wyrobów zawierających substancje szkodliwe dla życia i zdrowia ludzi z obszaru rewitalizacji</li><li>✓ Poprawa jakości powietrza na obszarze rewitalizacji,</li><li>✓ Zwiększenie wykorzystania OZE na obszarze rewitalizacji</li><li>✓ Termomodernizacja obiektów użyteczności publicznej oraz mieszkaniowej</li></ul>

## 8. Lista planowanych podstawowych projektów i przedsięwzięć rewitalizacyjnych

### Kluczowe przedsięwzięcia do powodzenia procesu rewitalizacji

- PROJEKT „BIOREŃ SPRAWY W SWOJE RĘCE - aktywizacja i integracja osób zagrożonych wykluczeniem społecznym
- Aktywni Seniorzy - aktywizacja i integracja osób starszych z obszaru rewitalizacji
- Zajęcia wyrównawcze i rozwijające dla dzieci i młodzieży
- Organizacja imprez kulturalnych na obszarze rewitalizacji oraz promocja Kazimierzy Wielkiej jako gminy uzdrowiskowej
- Utworzenie Centrum Aktywności Obywatelskiej
- Modernizacja Placu Targowego
- Remont budynku magazynowego po byłej cukrowni „Łubna” w Kazimierzy Wielkiej.
- Kompleksowa modernizacja oświetlenia ulicznego
- Rewitalizacja Placu Dworcowego
- Rewitalizacja Rynku Miejskiego
- Modernizacja infrastruktury edukacyjnej - budynku szkoły podstawowej nr 1 w Kazimierzy Wielkiej, boiska
- Zagospodarowanie terenów wokół zbiorników wodnych
- Przebudowa i nadbudowa budynku Kazimierskiego Ośrodka Kultury
- Renowacja zabytkowego budynku wspólnoty mieszkaniowej przy ul. Łabędź 10.
- Termomodernizacja obiektów użyteczności publicznej oraz mieszkaniowej
- Przebudowa parkingu i chodnika wzdłuż pasażu handlowego przy ulicy Armii Krajowej w Kazimierzy Wielkiej.
- Termomodernizacji biblioteki publicznej im. Mikołaja Reja w Kazimierzy Wielkiej
- Modernizacja Zespołu Szkół Rolniczych w Cudzynowicach wraz z zagospodarowaniem terenu oraz wyposażeniem szkoły w niezbędne
- Modernizacja wraz z otoczeniem parafii w Cudzynowicach
- Budowa ścieżek rowerowych wraz z infrastrukturą towarzyszącą na terenie miasta Kazimierza Wielka
- Poprawa jakości infrastruktury edukacyjnej na terenie Gminy Kazimierza Wielka – II etap

### PODOBSZAR REWITALIZACJI NR 1 KAZIMIERZA WIELKA

#### Uzasadnienie konieczności realizacji niżej opisanych przedsięwzięć rewitalizacyjnych

- akceptacja społeczna dla procesu rewitalizacji – efekt włączenia interesariuszy w proces diagnozowania i programowania rewitalizacji,
- zgłoszone fiszki przedsięwzięć rewitalizacyjnych,
- akceptacja Rady Miejskiej dla celów i zadań związanych z rewitalizacją.

Obszar rewitalizacji	Podstawowa	Uzupełniająca	Razem
Liczba projektów rewitalizacyjnych	<b>23</b>	<b>7</b>	<b>30</b>
Szacunkowa wartość projektów rewitalizacyjnych	<b>62 147 715 zł</b>	<b>6 047 252 zł</b>	<b>68 194 967,20 zł</b>

Program Rewitalizacji dla Gminy Kazimierza Wielka na lata 2017-2023

Poniżej przedstawiamy wykaz przedsięwzięć planowanych do realizacji.

<b>PODSTAWOWA LISTA PRZEDSIĘWZIĘĆ REWITALIZACYJNYCH</b>		
<b>L.p.</b>	<b>Sfera wraz z nazwą projektu</b>	<b>Szacunkowa wartość</b>
<b>Projekty rewitalizacyjne w sferze społecznej</b>		<b>4 191 280,30 zł</b>
1.	PROJEKT „BIORĘ SPRAWY W SWOJE RĘCE – aktywizacja i integracja osób zagrożonych wykluczeniem społecznym	874 900,40 zł
2.	Aktywni Seniorzy – aktywizacja i integracja osób starszych z obszaru rewitalizacji	192 000,00 zł
3.	Zajęcia wyrównawcze i rozwijające dla dzieci i młodzieży	800 000,00 zł
4.	Organizacja imprez kulturalnych na obszarze rewitalizacji oraz promocja Kazimierzy Wielkiej jako gminy uzdrowskiej	1 200 000,00 zł
5.	Utworzenie Centrum Aktywności Obywatelskiej	1 124 379,90 zł
<b>Projekty rewitalizacyjne w sferze gospodarczej</b>		<b>4 586 652,00 zł</b>
6.	Modernizacja Placu Targowego	3 886 652,00 zł
7.	Remont budynku magazynowego po byłej cukrowni „Łubna” w Kazimierzy Wielkiej.	700 000,00 zł
<b>Projekty rewitalizacyjne w sferze środowiskowej</b>		<b>761 111,00 zł</b>
8.	Kompleksowa modernizacja oświetlenia ulicznego	761 111,00 zł
<b>Projekty rewitalizacyjne w sferze funkcjonalno-przestrzennej</b>		<b>45 908 671,90 zł</b>
9.	Rewitalizacja Placu Dworcowego	473 272,02 zł
10.	Rewitalizacja Rynku Miejskiego	1 713 150,00 zł
11.	Modernizacja infrastruktury edukacyjnej – budynku szkoły podstawowej nr 1 w Kazimierzy Wielkiej, boiska	4 430 521,50 zł
12.	Zagospodarowanie terenów wokół zbiorników wodnych	5 396 809,50 zł
13.	Przebudowa i nadbudowa budynku Kazimierskiego Ośrodka Kultury	5 000 000,00 zł
14.	Renowacja zabytkowego budynku wspólnoty mieszkaniowej przy ul. Łabędz 10.	123 556,67 zł
15.	Modernizacja terenu wokół Komendy Powiatowej policji w Kazimierzy Wielkiej wraz z modernizacją budynku	2 000 000,00 zł
16.	Modernizacja budynku magazynu cukrowego po byłej cukrowni „Łubna” z nadaniem nowych funkcji publicznych, związanych z utworzeniem „Muzeum I Rzeczypospolitej”, połączonego z centrum edukacyjno-szkoleniowym, noclegownią dla młodzieżowych grup turystycznych oraz z centrum aktywności obywatelskiej powiatu kazimierskiego.	18 000 000,00 zł
17.	Utworzenie na bazie zrewitalizowanej części po byłej cukrowni „Łubna” – centrum opieki i rehabilitacji dla osób starszych.	4 000 000,00 zł
18.	Renowacja zabytkowego kościoła w parafii p.w. Podwyższenia Krzyża Świętego w Kazimierzy Wielkiej.	1 271 362,21 zł
19.	Modernizacja Kompleksu Sportowo – Rekreacyjnego	500 000,00 zł
20.	Budowa ścieżek rowerowych wraz z infrastrukturą towarzyszącą na terenie miasta Kazimierza Wielka	3 000 000,00 zł
<b>Projekty rewitalizacyjne w sferze technicznej</b>		<b>6 700 000,00 zł</b>
21.	Termomodernizacja obiektów użyteczności publicznej	4 700 000,00 zł
22.	Nowa jakość biblioteki	1 000 000,00 zł
23.	Przebudowa parkingu i chodnika wzdłuż pasażu handlowego przy ulicy Armii	1 000 000,00 zł

**Projekty rewitalizacyjne w sferze społecznej**

1 Nazwa projektu	<b>Projekt rewitalizacyjny nr 1 PROJEKT „BIORĘ SPRAWY W SWOJE RĘCE - aktywizacja i integracja osób zagrożonych wykluczeniem społecznym</b>
2 Wskazanie podmiotów realizujących projekt	Miejsko – Gminny Ośrodek Pomocy Społecznej w Kazimierzy Wielkiej Partnerzy: <ul style="list-style-type: none"> <li>• Gmina Kazimierza Wielka</li> <li>• PUP w Kazimierzy Wielkiej</li> <li>• Kazimierski Ośrodek Kultury</li> <li>• PCPR w Kazimierzy Wielkiej</li> <li>• Organizacje pozarządowe oraz grupy nieformalne działające na obszarze rewitalizacji</li> </ul>
3 Zakres realizowanych zadań	Zadanie 1 Organizacja prac społecznie – użytecznych dla osób bezrobotnych korzystających z pomocy GOPS. Zadanie 2 Aktywizacja społeczna - organizowane szkoleń, kursów i innych inicjatyw podnoszących kwalifikacje umożliwiające funkcjonowanie na rynku pracy i zapobiegające wykluczeniu społecznemu ( Zadanie 3 Utworzenie i działalność punktu poradnictwa rodzinnego dla podopiecznych GOPS, osób doświadczonych przemocą w rodzinie oraz innych sytuacji kryzysowych (1 godz./m-cu)
4 Lokalizacja (miejsce przeprowadzenia danego projektu)	Ul. T. Kościuszki 12, 28-500 Kazimierza Wielka
5 Szacowana wartość	874 900,40 zł
6 Prognozowane rezultaty wraz ze sposobem ich oceny i zmierzenia w odniesieniu do celów rewitalizacji	Rezultaty wśród osób/rodzin zagrożonych wykluczeniem społecznym: <ul style="list-style-type: none"> <li>• liczba osób objętych wsparciem w postaci szkoleń kursów – 8 rocznie</li> <li>• liczba osób otrzymujących wsparcie w postaci zatrudnienia do prac społecznie – użytecznych – 5 osób/rocznie</li> <li>• zwiększenie wiary w siebie i własne możliwości,</li> <li>• zwiększenie poziomu integracji i podniesienie poziomu aktywizacji zawodowej,</li> <li>• poszerzenie wiedzy i umiejętności umożliwiającej wejścia/powrót na rynek pracy.</li> <li>• liczba osób która zwiększy swoje kwalifikacje zawodowe – 5 osób/rocznie</li> </ul> Sposób pomiaru rezultatów: <ul style="list-style-type: none"> <li>• lista obecności,</li> <li>• dokumentacja fotograficzna,</li> <li>• zaświadczenia/potwierdzenia zdobytych umiejętności</li> </ul>
7 Okres realizacji	2017-2023

1 Nazwa projektu	<b>Projekt rewitalizacyjny nr 2 Aktywni Seniorzy - aktywizacja i integracja osób starszych z obszaru rewitalizacji</b>
2 Wskazanie	Miejsko – Gminny Ośrodek Pomocy Społecznej w Kazimierzy Wielkiej



Program Rewitalizacji dla Gminy Kazimierza Wielka na lata 2017-2023

podmiotów realizujących projekt	Partnerzy: <ul style="list-style-type: none"> <li>Gmina Kazimierza Wielka</li> <li>PUP w Kazimierzy Wielkiej</li> <li>Kazimierski Ośrodek Kultury</li> <li>PCPR w Kazimierzy Wielkiej</li> <li>Placówki oświatowe z terenu gminy</li> <li>Organizacje pozarządowe oraz grupy nieformalne działające na obszarze rewitalizacji</li> </ul>
3 Zakres realizowanych zadań	Zadanie 1 Organizacja spotkań dla osób starszych i samotnych (dzień seniora, wigilia itp.). Zadanie 2 Organizacja spotkań dla osób niepełnosprawnych. Zadanie 3 Powstanie i funkcjonowanie Uniwersytetu III Wieku. Zadanie 4 Organizacja warsztatów/kursów dla osób starszych (m.in. zajęcia folklorystyczne, zajęcia na basenie, zajęcia komputerowe, spotkania z kardiologiem, diabetologiem itp.). Zadanie 5 Odbudowa więzi międzypokoleniowych. Dziadkowie-Rodzice-Wnuczkowie- organizacja zajęć m.in. Przykładowe obszary działań międzypokoleniowych <ul style="list-style-type: none"> <li>zajęcia kulinarne- kuchnia staropolska (degustacja wraz z pogadanką dotycząca dawnych zwyczajów), kuchnia nowoczesna;</li> <li>praca ze wspomnieniami, lokalną historią,</li> <li>praca wokół tradycji, obrzędów,</li> <li>inicjatywy artystyczne czy edukacyjne (np. teatralne, plastyczne etc.).</li> <li>działania wokół nowych technologii (młodzi przewodnikami starszych po świecie techniki np. obsługa konta przez Internet).</li> </ul>
4 Lokalizacja (miejsce przeprowadzenia danego projektu)	ul. 1-go Maja 16, 28 – 500 Kazimierza Wielka
5 Szacowana wartość	192 000,00 zł
6 Prognozowane rezultaty wraz ze sposobem ich oceny i zmierzenia w odniesieniu do celów rewitalizacji	Rezultaty: <ul style="list-style-type: none"> <li>liczba zorganizowanych spotkań dla osób starszych i samotnych – 6 w ciągu roku,</li> <li>liczba spotkań dla osób niepełnosprawnych – 6 w ciągu roku,</li> <li>liczba warsztatów/kursów – 4 w ciągu roku,</li> <li>liczba działań międzypokoleniowych – 4 w ciągu roku.</li> </ul> Sposób pomiaru rezultatów: <ul style="list-style-type: none"> <li>sprawozdania z działalności M-GOPS, Kazimierskiego Ośrodka Kultury,</li> <li>listy obecności,</li> <li>dokumentacja fotograficzna.</li> </ul>
7 Horyzont czasowy	2017-2023
1 Nazwa projektu	<b>Projekt rewitalizacyjny nr 3</b> <b>Zajęcia wyrównawcze i rozwijające dla dzieci i młodzieży</b>
2 Wskazanie podmiotów realizujących projekt	Szkoła Podstawowa nr 1 w Kazimierzy Wielkiej Partnerzy: <ul style="list-style-type: none"> <li>Gmina Kazimierza Wielka</li> </ul>

Program Rewitalizacji dla Gminy Kazimierza Wielka na lata 2017-2023

	<ul style="list-style-type: none"> <li>• PUP w Kazimierzy Wielkiej</li> <li>• Kazimierski Ośrodek Kultury</li> <li>• Organizacje pozarządowe oraz grupy nieformalne działające na obszarze rewitalizacji</li> </ul>
<p>3 Zakres realizowanych zadań</p>	<p>Organizacja zajęć dodatkowych pozalekcyjnych będzie polegała na rozwoju nauczania opartego na eksperymencie i narzędziach TIK poprzez doposażenie pracowni szkolnych w pomoce dydaktyczne oraz realizację zajęć:</p> <p>1 Kompetencje językowe i informatyczne na rynku pracy                  2 Zwiększenie umiejętności uczenia się i poznanie własnych potrzeb przez uczniów (m.in. indywidualne doradztwo zawodowo-edukacyjne),                  3 Zajęcia eksperymentalne ukierunkowane na rozwój nauczania matematyki.                  4 Kurs e-Nauczyciel dla kadry nauczycielskiej mający na celu poniesienie umiejętności posługiwania się narzędziami TIK.                  5 Organizacja zajęć dla dzieci w wieku przedszkolnym.</p> <p>Projekt zakłada również zakup pomocy do:</p> <p>1. pracowni matematycznej m.in.:</p> <ul style="list-style-type: none"> <li>• Bryły obrotowe.</li> <li>• Wielościany prawidłowe.</li> <li>• Klocki przestrzenne Geo - zestaw klasowy</li> <li>• Przyrząd do demonstracji powstawania brył obrotowych</li> <li>• Budujemy szkielety brył</li> <li>• Budujemy szkielety brył - karty pracy</li> <li>• Tarcza zegarowa demonstracyjna</li> <li>• Bryły ułamkowe magnetyczne</li> <li>• Listwy magnetyczne - ułamki zwykłe</li> <li>• Plansze</li> <li>• Programy edukacyjne</li> </ul> <p>2. pracowni przyrodniczej:</p> <ul style="list-style-type: none"> <li>• Preparaty roślinne</li> <li>• Preparaty tkankowe</li> <li>• Lornetka</li> <li>• Lupa z rączką</li> <li>• Mikroskop</li> <li>• Mikroskop z kamerą</li> <li>• Kompas</li> <li>• Zestaw narzędzi preparacyjnych - narzędzia preparacyjne</li> <li>• Szkiełka nakrywkowe-</li> <li>• Anatomia i fizjologia człowieka</li> <li>• Botanika - plansze</li> <li>• Zoologia - plansze</li> <li>• Model (ssaków, ptaków, gadów, płazów)</li> <li>• Model oka, ucha, płuc, serca</li> <li>• Szkielet człowieka.</li> </ul> <p>Pracowni językowej</p> <ul style="list-style-type: none"> <li>• Plansze dydaktyczne</li> <li>• Programy edukacyjne</li> </ul>
<p>4 Lokalizacja (miejsce przeprowadzenia)</p>	<p>ul. 1-go Maja 1, Kazimierza Wielka                  ul Kościuszki 9, Kazimierza Wielka</p>

Program Rewitalizacji dla Gminy Kazimierza Wielka na lata 2017-2023

danego projektu)	
5 Szacowana wartość	800 000,00
6 Prognozowane rezultaty wraz ze sposobem ich oceny i zmierzenia w odniesieniu do celów rewitalizacji	<p>Rezultaty:</p> <ul style="list-style-type: none"> <li>• 60 uczniów Szkoły Podstawowej rocznie nabędzie lub wzmocni kompetencje kluczowe (m.in. język obcy, matematyka, przyroda, umiejętności uczenia się i informatyczne). Każdy uczeń będzie miał możliwość – w ramach projektu - uczestnictwa w kilku typach wsparcia zgodnie ze ścieżką edukacyjną na którą składają się zajęcia dodatkowe: <ul style="list-style-type: none"> <li>z j. angielskiego (30h),</li> <li>warsztaty „Uczę się kreatywnie” (24h),</li> <li>indywidualne doradztwo edukacyjno-zawodowe (2h),</li> <li>z matematyki metodą eksperymentu (30h),</li> <li>warsztaty przyrodnicze (16h),</li> <li>zajęcia z fizyki lub chemii lub geografii (30h),</li> <li>zajęcia sportowe.</li> </ul> </li> </ul> <p>Nauczyciele otrzymają wsparcie w postaci kursu „e-Nauczyciel”.</p> <ul style="list-style-type: none"> <li>• Liczba doposażonych pracowni przyrodniczych- 1</li> <li>• Liczba doposażonych pracowni matematycznych - 1</li> </ul> <ul style="list-style-type: none"> <li>• 15 dzieci w wieku przedszkolnym rocznie będzie brało udział w: <ul style="list-style-type: none"> <li>- zajęciach z rytmiki</li> <li>- zajęciach z języka angielskiego</li> <li>- zajęciach komputerowe</li> <li>- wyjazdach edukacyjne.</li> </ul> </li> </ul> <p>Sposoby pomiaru rezultatów projektów:</p> <ul style="list-style-type: none"> <li>• dziennik zajęć dodatkowych,</li> <li>• dokumentacja fotograficzna,</li> <li>• ankiety.</li> </ul>
7 Okres realizacji	2017-2023

1 Nazwa projektu	<b>Projekt rewitalizacyjny nr 4</b> <b>Organizacja imprez kulturalnych na obszarze rewitalizacji oraz promocja Kazimierzy Wielkiej jako gminy uzdrowiskowej</b>
2 Wskazanie podmiotów realizujących projekt	Kazimierski Ośrodek Kultury Partnerzy: <ul style="list-style-type: none"> <li>• Gmina Kazimierza Wielka</li> <li>• placówki edukacyjne z terenu gminy</li> <li>• Organizacje pozarządowe oraz grupy nieformalne działające na obszarze rewitalizacji</li> <li>• Przedsiębiorstwa działające na obszarze rewitalizacji</li> </ul>
3 Zakres realizowanych zadań	Zakłada się realizację szeregu imprez kulturalnych na obszarze rewitalizacji – będą to m.in.: <ul style="list-style-type: none"> <li>✓ Finał Wielkiej Orkiestry Świątecznej Pomocy</li> <li>✓ Ferie zimowe - zajęcia świetlicowe, muzyczne, plastyczne, zajęcia informatyczne w pracowni komputerowej z dostępem do Internetu, turniej gier planszowych, turniej tenisa stołowego</li> <li>✓ Kostiumowy Bal Karnawałowy dla dzieci w hali sportowej KOS</li> <li>✓ Bezpłatne spektakle teatralne dla dzieci i młodzieży</li> </ul>

Program Rewitalizacji dla Gminy Kazimierza Wielka na lata 2017-2023

	<ul style="list-style-type: none"> <li>✓ Konkurs Poezji Patriotycznej</li> <li>✓ Konkurs recytatorski</li> <li>✓ Dni Kazimierzy Wielkiej</li> <li>✓ Inne imprezy i wydarzenia realizowane przez różne podmioty (szkoły, organizacja pozarządowe, grupy nieformalne).</li> </ul> <p>W ramach projektu planuje się również przeprowadzić kampanię promującą Kazimierze Wielką jako gminę uzdrowiskową m.in. reklama w telewizji, radiu, foldery i ulotki promujące, wyjazdy na targi itp.</p>
4 Lokalizacja (miejsce przeprowadzenia danego projektu)	ul. 1-go Maja 16, 28 – 500 Kazimierza Wielka
5 Szacowana wartość	1 200 000,00 zł
6 Prognozowane rezultaty wraz ze sposobem ich oceny i zmierzenia w odniesieniu do celów rewitalizacji	<p>Rezultaty:</p> <ul style="list-style-type: none"> <li>• zorganizowanie minimum 6 imprez rocznie na obszarze rewitalizacji.</li> <li>• wzrost liczby odwiedzających miasto turystów/kuracjuszy- 100 0000 (w okresie wdrażania dokumentu).</li> <li>• zwiększenie dochodów firm działających na obszarze rewitalizacji.</li> <li>• zwiększenie oferty kulturalnej w mieście.</li> <li>• promocja gminy uzdrowiskowej.</li> </ul> <p>Sposób pomiaru:</p> <ul style="list-style-type: none"> <li>• dokumentacja fotograficzna,</li> <li>• dane własne UMiG w Kazimierzy Wielkiej</li> </ul>
7 Okres realizacji	2017-2023

1 Nazwa projektu	<b>Projekt rewitalizacyjny nr 5 Utworzenie Centrum Aktywności Obywatelskiej</b>
2 Wskazanie podmiotów realizujących projekt	Gmina Kazimierza Wielka
3 Zakres realizowanych zadań	<p>Projekt przewiduje remont budynku po byłym Przedszkolu. Utworzenie Centrum Aktywności Obywatelskiej wynika z potrzeb zgłaszanych przez środowisko organizacji pozarządowych działających w sferze zadań społecznych na terenie Miasta Kazimierza Wielka. Wychodząc na przeciw tym potrzebom władze Miasta podjęły inicjatywę stworzenia w Kazimierzy Wielkiej miejsca, w którym samorząd miasta będzie mógł wspierać, aktywizować i integrować kazimierskie organizacje pozarządowe oraz grupy inicjatywne działające na rzecz mieszkańców w sferze zadań społecznych i nie tylko.</p> <p>W ramach niniejszej inwestycji wykonany zostanie:</p> <ul style="list-style-type: none"> <li>• remont i adaptacja pomieszczeń budynku po byłym przedszkolu na cele społeczne,</li> <li>• termomodernizacja obiektu,</li> <li>• wymiana pokrycia dachowego,</li> <li>• montaż instalacji OZE,</li> <li>• zagospodarowanie terenu (mała architektura, utworzenie miejsc postojowych, ogrodzenie),</li> <li>• monitoring terenu</li> </ul>

Program Rewitalizacji dla Gminy Kazimierza Wielka na lata 2017-2023

	Wyremontowanie budynku w znaczącym stopniu poprawi warunki funkcjonalne obiektu oraz zapewni bardziej godne warunki przebywających tam osób, zwłaszcza, że z pomieszczeń korzystają również emeryci, renciści, osoby niepełnosprawne działające w licznych stowarzyszeniach i organizacjach pozarządowych.
4 Lokalizacja (miejsce przeprowadzenia danego projektu)	Inwestycja zlokalizowana będzie na działce 161 o powierzchni 0,4199 ha 
5 Szacowana wartość	1 124 379,90 zł
6 Prognozowane rezultaty wraz ze sposobem ich oceny i zmierzenia w odniesieniu do celów rewitalizacji	<p>Rezultaty:</p> <ul style="list-style-type: none"> <li>• liczba udostępnionych obiektów pełniących funkcje kulturowe na terenie obszaru rewitalizacji -1,</li> <li>• liczba wspartych organizacji pozarządowych i grup nieformalnych – 10,</li> <li>• zwiększenie dostępu do infrastruktury kultury,</li> <li>• zwiększenie aktywności i integracji społecznej.</li> </ul> <p>Sposób pomiaru rezultatów:</p> <ul style="list-style-type: none"> <li>• dokumentacja zdjęciowa,</li> <li>• protokół zdawczo – odbiorczy z realizacji robót.</li> </ul>
7 Okres realizacji	2018-2020


**Projekty rewitalizacyjne w sferze gospodarczej**

1 Nazwa projektu	<b>Projekt rewitalizacyjny nr 6 Modernizacja Placu Targowego</b>
2 Wskazanie podmiotów realizujących projekt	Gmina Kazimierza Wielka
3 Zakres realizowanych zadań	Na terenie istniejącego targowiska przewiduje się powstanie zadaszanej hali targowej wraz z 64 stanowiskami do sprzedaży. Stanowiska handlowe zostaną podzielone na sektory w zależności od rodzaju sprzedawanych towarów. Wokół hali przewiduje się również niezadaszone stanowiska handlowe umożliwiające handel z pojazdów. W miejscu istniejącego budynku administracyjnego powstanie budynek do celów handlowych



wraz z ogólnie dostępną toaletą męską i damską z możliwością korzystania osób niepełnosprawnych. W pobliżu budynku przewidziano miejsce na budowę pawilonów handlowych lub postawienie tymczasowych obiektów małej gastronomii.

Zdjęcie 21 Przykładowe targowisko



Źródło: [www.limanowa.info](http://www.limanowa.info)

W ramach inwestycji przewidziano również powstanie dwóch wiat zamykanych śmietnikowych z pojemnikami umożliwiającymi segregację śmieci. Przy wiatkach będą się znajdować punkty poboru energii elektrycznej oraz wody


Zdjęcie 22 Przykładowa wiata śmietnikowa



Źródła: <http://www.biosilesia.pl/boksy-smietnikowe/standard/>

Dodatkowo przewiduje się budowę kanalizacji deszczowej odprowadzającą wodę z terenów utwardzonych targowiska do istniejącej sieci kanalizacji deszczowej zlokalizowanej przy drodze wojewódzkiej. Zastosowane zostanie oświetlenie LED-owe na całym terenie, obejmować będzie: halę targową, stanowiska targowe, parking. Prognozuje się 2 –

Program Rewitalizacji dla Gminy Kazimierza Wielka na lata 2017-2023

	<p>stopniowe z możliwością włączenia poszczególnych zespołów świetlnych zależnie od potrzeby.</p> <p>Na terenie targowiska planowana jest zieleń niska w postaci trawników, zieleń płożąca oraz niskie krzewy. Dodatkowo wprowadzone zostaną elementy małej architektury: ławki, kosze na śmieci, tablice informacyjne oraz stojaki na rowery. Cały teren będzie ogrodzony ( dł. Ok 450 mb.) oraz monitorowany.</p>
4 Lokalizacja (miejsce przeprowadzenia danego projektu)	<p>Inwestycja zlokalizowana będzie na działkach nr 345/1 o powierzchni 0,1338 ha; 347/2 o powierzchni 0,9712 ha oraz na działce 346 o powierzchni 0,2240 ha.</p> 
5 Szacowana wartość	3 886 652,00 zł
6 Prognozowane rezultaty wraz ze sposobem ich oceny i zmierzenia w odniesieniu do celów rewitalizacji	<p>Rezultaty:</p> <ul style="list-style-type: none"> <li>• utworzenie utwardzonego miejsca do handlu oraz budowa zadaszonych stanowisk handlowych,</li> <li>• ożywienie tego terenu poprzez zwiększenie liczby handlujących oraz kupujących,</li> <li>• wzrost wpływów z opłaty targowej do budżetu miasta,</li> <li>• powstanie nowych firm i miejsc pracy.</li> </ul> <p>Pomiar:</p> <ul style="list-style-type: none"> <li>• protokół zdawczo-odbiorczy,</li> <li>• dokumentacja fotograficzna,</li> <li>• baza CEiDG w zakresie powstawania nowych firm.</li> </ul>
7 Okres realizacji	2018-2019

1 Nazwa projektu	<b>Projekt rewitalizacyjny nr 7 Remont budynku magazynowego po byłej cukrowni „Łubna” w Kazimierzy Wielkiej.</b>
2 Wskazanie podmiotów realizujących projekt	Inwestor Prywatny (Zbigniew Porębski, Jerzy Przebieracz, Dorota Przebieracz)
3 Zakres realizowanych zadań	Projekt polega na modernizacji i termomodernizacji budynku po byłej cukrowni „Łubna”. Zakres prac: ✓ wykonanie pokrycia dachowego,

Program Rewitalizacji dla Gminy Kazimierza Wielka na lata 2017-2023

	<ul style="list-style-type: none"> <li>✓ wykonanie otworów okiennych,</li> <li>✓ docieplenie budynku wraz z nową elewacją.</li> </ul>
4 Lokalizacja (miejsce przeprowadzenia danego projektu)	Kazimierza Wielka dz. Nr 33/7, 33/6
5 Szacowana wartość	700 000 zł
6 Prognozowane rezultaty wraz ze sposobem ich oceny i zmierzenia w odniesieniu do celów rewitalizacji	<p>Rezultaty:</p> <ul style="list-style-type: none"> <li>• zwiększenie poziomu przedsiębiorczości na obszarze rewitalizacji,</li> <li>• powstanie nowych miejsc pracy,</li> <li>• rozwój społeczno – gospodarczy obszaru rewitalizacji.</li> </ul> <p>Pomiar:</p> <ul style="list-style-type: none"> <li>• protokół zdawczo-odbiorczy z realizacji robót,</li> <li>• dokumentacja fotograficzna.</li> </ul>
7 Okres realizacji	2019


**Projekty rewitalizacyjne w sferze środowiskowej**

1 Nazwa projektu	<b>Projekt rewitalizacyjny nr 8 Kompleksowa modernizacja oświetlenia ulicznego</b>
2 Wskazanie podmiotów realizujących projekt	Gmina Kazimierza Wielka Partner <ul style="list-style-type: none"> <li>• PGN</li> </ul>
3 Zakres realizowanych zadań	<p>W ramach projektu planuje się zmodernizowanie oświetlenia ulicznego na całym obszarze rewitalizacji. 50 słupów oświetleniowych będzie wymienione na nowe typu parkowego natomiast 281 opraw oświetleniowych na nowe typu LED. Poza tym wykonane zostanie szereg prac związanych z robotami remontowymi elektrycznymi. Niniejsza inwestycja będzie dotyczyć następujących ulic:</p> <ol style="list-style-type: none"> <li>1. Sienkiewicza – 44 szt.,</li> <li>2. Głowackiego – 17 szt.,</li> <li>3. Piłsudskiego – 23 szt.,</li> <li>4. 1-go Maja – 29 szt.,</li> <li>5. Wesoła – 8 szt.,</li> <li>6. Niecała – 1 szt.,</li> <li>7. Nowa Wieś – 7 szt.,</li> <li>8. Zielona – 6 szt.,</li> <li>9. Łabędź – 3 szt.,</li> <li>10. Armii Krajowej – 38 szt.,</li> <li>11. Okrężna – 25 szt.,</li> <li>12. T. Kościuszki – 14 szt.,</li> <li>13. M. Reja – 6 szt.,</li> <li>14. Partyzantów – 50 szt.</li> </ol>
4 Lokalizacja (miejsce przeprowadzenia danego projektu)	Cały obszar rewitalizacji
5 Szacowana wartość	761 111,00 zł
6 Prognozowane rezultaty wraz ze sposobem ich oceny i zmierzenia w	<p>Rezultaty</p> <ul style="list-style-type: none"> <li>• zmniejszenie emisji substancji szkodliwych do środowiska,</li> <li>• zmniejszenie kosztów związanych z utrzymaniem oświetlenia na</li> </ul>

Program Rewitalizacji dla Gminy Kazimierza Wielka na lata 2017-2023

odniesieniu do celów rewitalizacji	<p>obszarze rewitalizacji,</p> <ul style="list-style-type: none"> <li>poprawa poziomu bezpieczeństwa.</li> </ul> <p>Sposób pomiaru rezultatów:</p> <ul style="list-style-type: none"> <li>protokoły odbioru,</li> <li>dokumentacja fotograficzna.</li> </ul>
7 Okres realizacji	2018-2019



**Projekty rewitalizacyjne w sferze funkcjonalno-przestrzennej**

1 Nazwa projektu	<b>Projekt rewitalizacyjny nr 9 Rewitalizacja Placu Dworcowego</b>
2 Wskazanie podmiotów realizujących projekt	<p>Firma MANEX sp. j. Partner</p> <ul style="list-style-type: none"> <li>Gmina Kazimierza Wielka</li> </ul>
3 Zakres realizowanych zadań	<p>Zakres rzeczowy projektu obejmuje m.in.</p> <ul style="list-style-type: none"> <li>Szereg robót budowlanych dotyczących wyłożenia nawierzchni z kostki brukowej o grubości 8 cm,</li> <li>Oznakowanie farbą chlorokauczkową miejsc postojowych dla osób niepełnosprawnych,</li> <li>Montaż znaków miejsca dla niepełnosprawnych,</li> <li>10 szt. lamp solarnych,</li> <li>2 szt. ławek parkowych.</li> </ul>
4 Lokalizacja (miejsce przeprowadzenia danego projektu)	<p>Niniejsza inwestycja będzie wykonywana w obrębie 1 na działkach nr 395/12 o powierzchni 0,1419 ha i 394/6 o powierzchni 0,2484 ha</p> 
5 Szacowana wartość	473 272,02 zł
6 Prognozowane rezultaty wraz ze sposobem ich oceny i zmierzenia w odniesieniu do celów	<p>Rezultaty:</p> <ul style="list-style-type: none"> <li>zwiększenie liczby miejsc parkingowych na obszarze rewitalizacji,</li> <li>poprawa estetyki przestrzeni publicznej.</li> </ul> <p>Sposób pomiaru rezultatów:</p>




Program Rewitalizacji dla Gminy Kazimierza Wielka na lata 2017-2023

rewitalizacji	<ul style="list-style-type: none"> <li>• protokoły odbioru,</li> <li>• dokumentacja fotograficzna.</li> </ul>
7 Okres realizacji	2018

1 Nazwa projektu	<b>Projekt rewitalizacyjny nr 10 Rewitalizacja Rynku Miejskiego</b>
2 Wskazanie podmiotów realizujących projekt	Gmina Kazimierza Wielka
3 Zakres realizowanych zadań	<p>Zakres rzeczowy niniejszego zadania obejmuje m.in.:</p> <ul style="list-style-type: none"> <li>• Powstanie bramy powitalnej</li> </ul> <p>W sąsiedztwie skrzyżowania ulicy Okrężnej z ulicą Armii Krajowej powstanie brama wjazdowa na Rynek. Brama zabudowana będzie z kratownic stalowych ocynkowanych i malowanych proszkowo. Po jednej stronie ulicy Okrężnej brama obudowana będzie panelami kompozytowymi. Na najwyższym panelu będzie się mieścił zegar, na kolejnym, również po obu stronach bramy wycięte ze stali nierdzewnej litery – KAZIMIERZA WIELKA.</p> <ul style="list-style-type: none"> <li>• Wykonanie płyty Rynku z fontanną</li> <li>• Wykonanie placu handlowo – usługowego</li> </ul> <p>Plac o nawierzchni z kostki brukowej betonowej. Powstanie miejsce na rozłożenie przenośnych straganów bądź stolików kawiarnianych.</p> <ul style="list-style-type: none"> <li>• Budowa parkingu dla samochodów osobowych + zatoki postojowej dla busów z wiatą przystankową.</li> </ul> <p>Plac parkingowy dla 48 samochodów osobowych o nawierzchni z kostki brukowej betonowej. Parking będzie płatny. Zastosowane zostaną parkometry lub szlabany parkingowe. W obrębie Rynku zlokalizowana będzie zatoka postojowa dla busów. Obecnie brak odpowiedniego miejsca dla osób podróżujących.</p> <ul style="list-style-type: none"> <li>• Budowa toalety</li> </ul> <p>W ramach niniejszego zadania powstanie również toaleta publiczna kontenerowa samoobsługowa</p> <p style="text-align: center;">Zdjęcie 23 Przykładowe samoobsługowe toalety</p> <div style="display: flex; justify-content: space-around;">   </div> <p style="text-align: center;">Źródło: <a href="http://www.toaletypubliczne.pl/toalety-modele/detail,nID,882">http://www.toaletypubliczne.pl/toalety-modele/detail,nID,882</a></p>
4 Lokalizacja (miejsce przeprowadzenia danego projektu)	Inwestycja zlokalizowana na działce nr 513/31 o powierzchni 0,3947 ha.



Program Rewitalizacji dla Gminy Kazimierza Wielka na lata 2017-2023

	
5 Szacowana wartość	1 713 150,00 zł
6 Prognozowane rezultaty wraz ze sposobem ich oceny i zmierzenia w odniesieniu do celów rewitalizacji	<p>Rezultaty:</p> <ol style="list-style-type: none"> <li>1 Poprawa stanu infrastruktury turystycznej, rekreacyjnej, aktywnego wypoczynku</li> <li>2 Poprawa estetyki miasta</li> <li>3 Poprawa bezpieczeństwa na obszarze rewitalizacji</li> </ol> <p>Powstanie nowych miejsc postojowych - 48</p> <p>Sposób pomiaru rezultatów:</p> <ul style="list-style-type: none"> <li>• protokoły odbioru,</li> <li>• dokumentacja fotograficzna,</li> </ul>
7 Okres realizacji	2019-2020

1 Nazwa projektu	<p><b>Projekt rewitalizacyjny nr 11</b>  <b>Modernizacja infrastruktury edukacyjnej - budynku szkoły podstawowej nr 1 w Kazimierzy Wielkiej, boiska</b></p>
2 Wskazanie podmiotów realizujących projekt	<p>Gmina Kazimierza Wielka</p> <p>Partnerzy</p> <ul style="list-style-type: none"> <li>• Placówki edukacyjne z terenu obszaru rewitalizacji</li> </ul>
3 Zakres realizowanych zadań	<p>W ramach niniejszego zadania zostanie wykonanych szereg prac związanych z zagospodarowaniem terenu wokół szkoły (SP nr 1) oraz modernizacją samego budynku. Należą do nich:</p> <ul style="list-style-type: none"> <li>• Budowa „Zielonej bramy”</li> </ul> <p>Wejście do szkoły wymaga modernizacji. Zostanie uporządkowana istniejąca zielen, dosadzone zostaną nowe krzewy oraz inne rośliny ozdobne, dzięki którym polepszy się wizerunek otoczenia szkoły. Istniejące ogrodzenie oddzielające zielen od ciągu pieszego zostanie zdemontowane, powstanie nowe ażurowe, przeszła stalowe ocynkowane malowane proszkowo. Długość ogrodzenia ok 85 mb, wysokość ok 40 cm.</p> <ul style="list-style-type: none"> <li>• Modernizacja Boisko wielofunkcyjne</li> </ul> <p>Boisko przy Szkole Podstawowej nr 1 w Kazimierzy Wielkiej nie spełnia obecnie swojej funkcji, dzięki modernizacji dzieci będą mogły grać w piłkę ręczną, siatkówkę, koszykówkę i tenisa. Wymiary płyty boiska to 30,00 x 45,00 m. o nawierzchni syntetycznej. Dodatkowo powstanie oświetlenie i</p>

nowe ogrodzenie systemowe o wysokości 4,0 m. i długości 150 mb.

Zdjęcie 24 Przykładowe boisko wielofunkcyjne



Źródło: <http://www.powiatgizycki.pl/oddano-do-uzyciu-nowe-boisko-wielofunkcyjne-przy-agrobiznesie/>

- Budowa „Zielonego boiska” + urządzenie skweru zielonego przy sali gimnastycznej

Obszar trawiasty położony nieopodal boiska. Przewiduje się wyrównanie terenu, demontaż istniejących urządzeń zabawowych. Plac przeznaczony będzie przede wszystkim do gier i zabaw młodzieży szkolnej.

Zdjęcie 25 Przykładowy plac zabaw





Źródło: <http://www.wegrzce Wielkie.pl/2016/10/>

- Modernizacja/zagospodarowanie placu przed szkołą

Przed wejściem do budynku od strony zachodniej planuje się w ramach niniejszej inwestycji stworzyć plac o nawierzchni brukowej, wykorzystany zostanie na „salę gier na świeżym powietrzu” oraz „zieloną klasę”. Będzie to nie tylko miejsce do prowadzenia zajęć edukacyjnych, ale również miejsc spotkań dzieci w czasie przerw lekcyjnych.


Zdjęcie 26 Przykładowa strefa gier dla najmłodszych

	
	<p>Źródło: <a href="https://sprzedajemy.pl/kreatywne-strefy-gier-gry-podworkowe">https://sprzedajemy.pl/kreatywne-strefy-gier-gry-podworkowe</a></p> <ul style="list-style-type: none"> <li>• Plac z ławkami i zatoką postojową dla 4 autobusów                  Poza ogrodzeniem szkoły przewidziano zatokę postojową dla 4 autobusów szkolnych. Pomiędzy boiskiem a zatoką postojową dla autobusów na terenie szkoły zaprojektowano utwardzony plac z ławkami – miejsce „bezpiecznego” oczekiwania dzieci na autobus.</li> <li>• Modernizacja budynku szkoły                  W ramach niniejszej inwestycji przewidziano termomodernizację Sali gimnastycznej o wymiarach 24,8m x 13,4m i wysokości 6,55 m – 7,15 m oraz wymianę pokrycia dachowego wraz z ociepleniem budynku przylegającym do Sali gimnastycznej o wymiarze 16,0 m x 19,2 m. Na budynku Sali gimnastycznej zostanie zamontowana instalacja fotowoltaiczna. Dodatkowo, aby ułatwić poruszanie się dwójki dzieci niepełnosprawnych uczęszczających do Szkoły Podstawowej nr 1 w Kazimierzy Wielkiej planują się montaż windy.</li> <li>• Oświetlenie i monitoring terenu                  W obrębie Szkoły planują się wymianę oświetlenia na oprawy oświetleniowe typu LED. Cały obszar zostanie objęty monitoringiem. Dodatkowo zostanie wykonane odwodnienie całego terenu należącego do Szkoły Podstawowej nr 1.</li> </ul>
<p>4 Lokalizacja (miejsce przeprowadzenia danego projektu)</p>	<p>Inwestycja zlokalizowana na działce nr 500/1 o powierzchni 0,8655 ha.</p> 

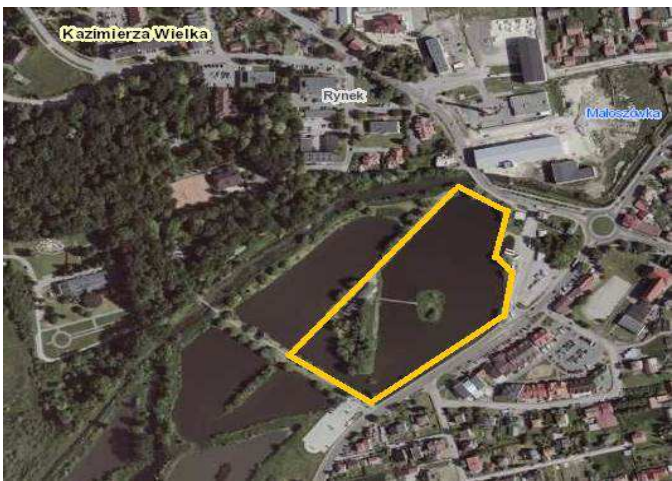


Program Rewitalizacji dla Gminy Kazimierza Wielka na lata 2017-2023

5 Szacowana wartość	4 430 521,50 zł
6 Prognozowane rezultaty wraz ze sposobem ich oceny i zmierzenia w odniesieniu do celów rewitalizacji	<p>Rezultaty:</p> <ul style="list-style-type: none"> <li>• Liczba placówek oświatowych objętych wsparciem – 1</li> <li>• zwiększenie dostępu do infrastruktury edukacyjnej i sportowej</li> <li>• poprawa estetyki przestrzeni publicznej</li> <li>• poprawa bezpieczeństwa dzieci i młodzieży</li> </ul> <p>Sposób pomiaru rezultatów:</p> <ul style="list-style-type: none"> <li>• protokoły odbioru,</li> <li>• dokumentacja fotograficzna.</li> </ul>
7 Okres realizacji	2019-2020

1 Nazwa projektu	<b>Projekt rewitalizacyjny nr 12 Zagospodarowanie terenów wokół zbiorników wodnych</b>
2 Wskazanie podmiotów realizujących projekt	Gmina Kazimierza Wielka
3 Zakres realizowanych zadań	<p>Niniejsze zadanie to jedno z najważniejszych zadań dzięki którym znacznie ożywi się turystyka na obszarze rewitalizacji jak i całej gminy. W ramach projektu planuje się:</p> <ul style="list-style-type: none"> <li>• przebudowę drogi dojazdowej z kostki brukowej,</li> <li>• powstanie miejsc parkingowych dla mieszkańców chcących wypocząć na łonie natury w centrum miasta oraz przyjezdnych turystów,</li> <li>• przebudowę. modernizację chodników i ścieżek rowerowe,</li> <li>• budowę pomostów na wyspę,</li> <li>• przebudowę istniejącego mostku na drodze przy zalewie.</li> </ul> <p>W ramach niniejszego zadania przewidziana jest budowa tężni solankowej wraz z wyposażeniem.</p> <p>Zdjęcie 27 Przykładowa tężnia solankowa w Bielsku Jaworzni</p>  <p>Źródło: <a href="https://www.malafatra.travel/jaworze/">https://www.malafatra.travel/jaworze/</a></p> <ul style="list-style-type: none"> <li>• Budowa przystani kajakowej z wyposażeniem</li> </ul> <p>W ramach projektu przewidziany jest zakup 5 kajaków oraz 5 rowerków wodnych. Korzystanie z niniejszego sprzętu będzie bezpłatne zarówno dla mieszkańców gminy Kazimierza Wielka jak i przyjezdnych turystów.</p>

Program Rewitalizacji dla Gminy Kazimierza Wielka na lata 2017-2023

	<p>Dodatkowo w centrum Kazimierzy Wielkiej przy zbiorniku wodnym powstanie plac zabaw oraz elementy małej architektury. W ramach poprawy bezpieczeństwa zostanie wykonane: nowe ogrodzenie, zainstalowany będzie monitoring.</p> <p>Na wyspie zalewu kazimierskiego znajduje się budynek gospodarczo – rekreacyjny pod działalność gospodarczą, w ramach projektu zostanie wykonana: termomodernizacja, remont i nadbudowa, wymiana przyłącza kanalizacji sanitarnej oraz wymiana przyłącza wody.</p>
4 Lokalizacja (miejsce przeprowadzenia danego projektu)	<p>Inwestycja zlokalizowana na działce nr 393/2 o powierzchni 4,6838 ha.</p> 
5 Szacowana wartość	5 396 809,50 zł
6 Prognozowane rezultaty wraz ze sposobem ich oceny i zmierzenia w odniesieniu do celów rewitalizacji	<p>Rezultaty:</p> <ul style="list-style-type: none"> <li>• zwiększenie dostępu do infrastruktury turystycznej</li> <li>• powstanie dwóch nowych produktów turystycznych (tężnia solankowa, wypożyczalnia kajaków i rowerków)</li> <li>• zwiększenie liczby turystów na obszarze rewitalizacji – wzrost o 100 000 osób.</li> </ul> <p>Sposób pomiaru rezultatów:</p> <ul style="list-style-type: none"> <li>• protokoły odbioru,</li> <li>• dokumentacja fotograficzna.</li> </ul>
7 Okres realizacji	2019 - 2021

1 Nazwa projektu	<b>Projekt rewitalizacyjny nr 13 Przebudowa i nadbudowa budynku Kazimierskiego Ośrodka Kultury</b>
2 Wskazanie podmiotów realizujących projekt	<p>Kazimierski Ośrodek Kultury Partner</p> <ul style="list-style-type: none"> <li>• Gmina Kazimierza Wielka</li> </ul>
3 Zakres realizowanych zadań	<p>W ramach projektu wykonane zostaną prace remontowo – budowlane na budynku Kazimierskiego Ośrodka Kultury. Budynek zostanie zmodernizowany dodatkowo w ramach projektu dobudowane zostaną pomieszczenia, dzięki którym zwiększy się oferta kulturalna Ośrodka, zostanie zakupione nowe wyposażenie. W ramach projektu zostaną wykonane następujące prace:</p> <p><b>1. Roboty w budynku istniejącym:</b></p>



<ul style="list-style-type: none"><li>- Rozbiórka posadzek: 430,2m<sup>2</sup></li><li>- Rozbiórka sufitów podwieszanych – 295,7 m<sup>2</sup></li><li>- Rozbiórka instalacji elektrycznych, sanitarnych i centralnego ogrzewania: 1069,2 m<sup>2</sup> p.u.</li><li>- Rozbiórka ścian nad ziemia murowanych 83,3 m<sup>3</sup></li><li>- Rozbiórka drzwi 123,4 m<sup>2</sup></li><li>- Rozbiórka okien 68,6 m<sup>2</sup></li></ul> <p><b>2. Rozbudowa budynku:</b></p> <ul style="list-style-type: none"><li>- stan surowy – 141,5 m<sup>2</sup></li><li>- stan wykończeniowy wewnętrzny 141,5 m<sup>2</sup></li></ul> <p><b>3. Roboty w całości budynku po rozbudowie:</b></p> <ul style="list-style-type: none"><li>- Dostawa i montaż okien: 68,6 m<sup>2</sup></li><li>- Dostawa i montaż drzwi: 123,4 m<sup>2</sup></li><li>- Instalacje elektryczne, w tym teletechniczne i multimedialne: 1210,7m<sup>2</sup> p.u.</li><li>- Instalacje sanitarne, w tym centralnego ogrzewania i p. poż.: 1210,7m<sup>2</sup> p.u.</li><li>- Wykonanie warstw wyrównawczych i posadzek: 1210,7m<sup>2</sup></li><li>- Wentylacja mechaniczna i klimatyzacja: 1210,7m<sup>2</sup> p.u.</li><li>- Roboty malarskie wewnętrzne wraz z wyrównaniem podłoży (ściany + sufity): 1948,2m<sup>2</sup> + 649,7m<sup>2</sup></li><li>- Rozbiórka pokrycia dachowego dachu płaskiego – papy termozgrzewalnej: 847,3m<sup>2</sup></li><li>- Montaż termoizolacji i pokrycia dachowego dachu płaskiego - papa zgrzewalna: 847,3m<sup>2</sup></li><li>- Wykonanie orynnowania i odwodnienia dachu płaskiego: 847,3m<sup>2</sup> p.u.</li><li>- Ocieplenie ścian zewnętrznych oraz roboty wykończeniowe elewacji: 1 400 m<sup>2</sup></li></ul> <p><b>4. Zakup wyposażenia</b></p> <ul style="list-style-type: none"><li>- Sprzęt nagłaśniający,</li><li>- Sprzęt oświetleniowy,</li><li>- Fotele do sali widowiskowej,</li><li>- Ekran kinowy,</li><li>- Wyposażenie sceny (kurtyny, stelaże, rusztowania),</li><li>- System multimedialny,</li><li>- Instrumentarium,</li><li>- Odkurzacz przemysłowy.</li></ul> <p><b>5. Zagospodarowanie terenu</b></p> <ul style="list-style-type: none"><li>- Wymiana kostki,</li><li>- Nasadzenie roślinności</li></ul>
---

Program Rewitalizacji dla Gminy Kazimierza Wielka na lata 2017-2023

	 <p style="text-align: center;">Zdjęcie 28: Kazimierski Ośrodek Kultury grudzień</p>
<p>4 Lokalizacja (miejsce przeprowadzenia danego projektu)</p>	<p>Projekt będzie realizowany na terenie Miasta Kazimierza Wielka powiat kazimierski w województwie świętokrzyskim na działce nr 259/1 obręb Kazimierza Wielka.</p>  <p style="text-align: center;">Źródło: <a href="http://geoserwis.gdos.gov.pl/mapy/">http://geoserwis.gdos.gov.pl/mapy/</a></p>
<p>5 Szacowana wartość</p>	<p>1 240 000 zł</p>
<p>6 Prognozowane rezultaty wraz ze sposobem ich oceny i zmierzenia w odniesieniu do celów rewitalizacji</p>	<p>Rezultaty</p> <ul style="list-style-type: none"> <li>• liczba osób korzystających z obiektów zasobów kultury objętych wsparciem -22 000</li> <li>• liczba osób uczestniczących w imprezach kulturalnych - 22000</li> <li>• liczba instytucji kultury objętych wsparciem -1</li> <li>• liczba obiektów dostosowanych do potrzeb osób z niepełnosprawnościami - 1</li> <li>• wzrost zatrudnienia we wspieranych podmiotach (innych niż przedsiębiorstwa) - 2,5</li> </ul> <p>Sposób pomiaru rezultatów:</p> <ul style="list-style-type: none"> <li>• protokoły odbioru,</li> <li>• dokumentacja fotograficzna,</li> <li>• sprawozdanie z działalności KOK</li> <li>• umowy o pracę.</li> </ul>
<p>7 Okres realizacji</p>	<p>2019-2021</p>

Program Rewitalizacji dla Gminy Kazimierza Wielka na lata 2017-2023

1 Nazwa projektu	<b>Projekt rewitalizacyjny nr 14</b> <b>Renowacja zabytkowego budynku wspólnoty mieszkaniowej przy ul. Łabędź 10.</b>
2 Wskazanie podmiotów realizujących projekt	Wspólnota Mieszkaniowa
3 Zakres realizowanych zadań	Prace przy budynku obejmą prace konserwatorskie i zabezpieczające: elewacji zewnętrznej i izolacji pionowej poniżej poziomu gruntu wraz z odprowadzeniem wód opadowych, wymiana okien oraz odnowienie pokrycia dachowego. Budynek objęty projektem to obiekt zbudowany przed rokiem 1888, stanowi ona integralną część zespołu Cukrowni „Łubna” założonego przez Kazimierza Łubieńskiego. Renowacja obiektu będącego dobrem kultury będzie jednocześnie ochroną dobra stanowiącego dorobek myśli i pracy wielu pokoleń. Budynek wpisany został do ewidencji zabytków województwa Świętokrzyskiego
4 Lokalizacja (miejsce przeprowadzenia danego projektu)	Inwestycja zlokalizowana na działce nr 2586/7 o powierzchni 0,1510 ha na terenach przemysłowych 
5 Szacowana wartość	123 556,67 zł
6 Prognozowane rezultaty wraz ze sposobem ich oceny i zmierzenia w odniesieniu do celów rewitalizacji	Prognozowane rezultaty: <ul style="list-style-type: none"> <li>• liczba zabytków nieruchomych objętych wsparciem 2 Wzrost estetyki otoczenia 1</li> <li>• poprawa estetyki przestrzeni publicznej</li> </ul> Sposób pomiaru rezultatów: <ul style="list-style-type: none"> <li>• protokoły odbioru,</li> <li>• dokumentacja fotograficzna.</li> </ul>
7 Okres realizacji	2018
1 Nazwa projektu	<b>Projekt rewitalizacyjny nr 15</b> <b>Modernizacja terenu wokół Komendy Powiatowej policji w Kazimierzu Wielkiej wraz z modernizacją budynku</b>

Program Rewitalizacji dla Gminy Kazimierza Wielka na lata 2017-2023

2 Wskazanie podmiotów realizujących projekt	Komenda Województwa Policji w Kielcach
3 Zakres realizowanych zadań	<p>Realizacja projektu zakłada przebudowę terenu KPP Kazimierza Wielka. Planuje się również termomodernizację budynku poprzez: docieplenie stropodachu, stropu wewnątrz ścian wewnętrznych, ścian zewnętrznych piwnic, modernizację stolarki okiennej, wprowadzenie elementów identyfikacji wizualnej, dostosowanie infrastruktury i wyposażenia do potrzeb osób niepełnosprawnych, wymianę sieci wodociągowej i kanalizacyjnej, modernizację chodników, placów ogrodzenia, bram, zaprojektowanie iluminacji świetlnej, wysianie trawy zamontowanie ławek i koszy, wykonanie odwodnienia liniowego oraz drenażu.</p> <p>Projekty dotyczy modernizacji obiektu i jego otoczenia poprzez zastosowanie nowych elementów małej architektury, ławki, kosze. Realizacja projektu nastawiona jest na zadowolenie społeczeństwa ze sprawniejszej i wygodniejszej obsługi interesantów korzystających z usług Policji. Zagospodarowanie terenu policji liczy ponad 40 lat. Przez ten okres nie były modernizowane tylko poddawane koniecznym remontom. Wobec powyższego ich stan jest nieestetyczny i wymagający gruntownej przebudowy. Dzięki realizacji projektu zwiększy się estetyka terenu Policji znajdującego się w okolicy parku miejskiego jak również zmieni się spojrzenie społeczeństwa na Policję jako instytucję o większym zaufaniu.</p>
4 Lokalizacja (miejsce przeprowadzenia danego projektu)	Komisariat Policji w Kazimierzy Wielkiej, ul. Aleja Parkowa
5 Szacowana wartość	2 000 000 zł
6 Prognozowane rezultaty wraz ze sposobem ich oceny i zmierzenia w odniesieniu do celów rewitalizacji	<p>Rezultaty:</p> <ul style="list-style-type: none"> <li>• poprawa estetyki otoczenia,</li> <li>• poprawa poziomu bezpieczeństwa,</li> <li>• poprawa warunków pracy policji.</li> </ul> <p>Sposób pomiaru rezultatów:</p> <ul style="list-style-type: none"> <li>• protokoły odbioru,</li> <li>• dokumentacja fotograficzna.</li> </ul>
7 Okres realizacji	2018-2019

1 Nazwa projektu	<b>Projekt rewitalizacyjny nr 16 Modernizacja budynku magazynu cukrowego po byłej cukrowni „Łubna” z nadaniem nowych funkcji publicznych, związanych z utworzeniem „Muzeum I Rzeczypospolitej”, połączonego z centrum edukacyjno-szkoleniowym, noclegownią dla młodzieżowych grup turystycznych oraz z centrum aktywności obywatelskiej powiatu kazimierskiego.</b>
2 Wskazanie podmiotów realizujących projekt	Inwestor Prywatny (Rafał Herzyk)
3 Zakres realizowanych zadań	Zakres obejmować będzie rewitalizację magazynu byłej Cukrowni „Łubna” i dostosowanie jego przestrzeni dla potrzeb interaktywnego Muzeum I Rzeczypospolitej. W ramach prac wykonane zostaną prace budowlane aranżujące poszczególne pomieszczenia do funkcji wystawienniczych i inscenizacyjnych związanych z prezentacją zasobów cywilizacyjnych,

Program Rewitalizacji dla Gminy Kazimierza Wielka na lata 2017-2023

	<p>potencjału kulturowego i wielkich wydarzeń historycznych, które miały miejsce w czasach I RP. Część pomieszczeń zostanie dostosowana do funkcji wspierających działanie Muzeum a mających przeznaczenie:</p> <ul style="list-style-type: none"> <li>• noclegowni dla grup młodzieżowych wraz z zapleczem gastronomicznym,</li> <li>• przestrzeni do prowadzenia medioteki, czyli otwartych przestrzeni do prezentacji artystycznych, spotkań i warsztatów kulturowych.</li> </ul> <p>Utworzenie Muzeum I Rzeczypospolitej to projekt bardzo innowacyjny, mający charakter nie tylko ponadregionalny, ale wręcz ogólnopolski. Muzeum będzie pierwszą tego typu instytucją kultury realizowaną jednak w szerokiej formule Partnerstwa Publiczno – Prywatnego (PPP), w której po stronie publicznej będą zaangażowane zarówno instytucje samorządowe jak również Ministerstwo Kultury i Dziedzictwa Narodowego, dla którego będzie to pierwsza tego typu instytucja kultury, zajmująca się okresem złotego rozwoju I Rzeczypospolitej. Projekt będzie miał też również wymiar gospodarczy dla obszaru rewitalizowanego, bo w jego ramach powstanie ok 15 miejsc pracy, a jego działalność przyczyni się do zwiększenia liczby turystów z kraju i zagranicy, także młodzieży szkolnej z terenu całego kraju.</p>
4 Lokalizacja (miejsce przeprowadzenia danego projektu)	Teren po byłej cukrowni „Łubna”
5 Szacowana wartość	18 000 000,00 zł
6 Prognozowane rezultaty wraz ze sposobem ich oceny i zmierzenia w odniesieniu do celów rewitalizacji	<p>Rezultaty:</p> <ul style="list-style-type: none"> <li>• powstanie nowego produktu turystycznego - utworzenie Muzeum I Rzeczypospolitej</li> <li>• Wzrost zatrudnienia we wspieranych przedsiębiorstwach – 15</li> <li>• wzrost ruchu turystycznego na terenie miasta.</li> <li>• zwiększenie przychodów i dochodów firm prowadzących działalność handlowo-usługową na obszarze rewitalizacji.</li> <li>• poprawa atrakcyjności gminy.</li> </ul> <p>Sposób pomiaru rezultatów:</p> <ul style="list-style-type: none"> <li>• protokoły odbioru,</li> <li>• dokumentacja fotograficzna.</li> </ul>
7 Okres realizacji	2017-2020

1 Nazwa projektu	<b>Projekt rewitalizacyjny nr 17 Utworzenie na bazie zrewitalizowanej części po byłej cukrowni „Łubna” – centrum opieki i rehabilitacji dla osób starszych.</b>
2 Wskazanie podmiotów realizujących projekt	Inwestor prywatny
3 Zakres realizowanych zadań	Wykorzystanie zrewitalizowanej powierzchni po byłej Cukrowni „Łubna” (nad PBS Mrówka) do utworzenia Centrum Opieki i Rehabilitacji Osób Starszych dla ok 100 osób. Zakres rzeczowy projektu obejmować będzie dostosowanie pomieszczeń dla potrzeb opieki paliatywnej oraz wyposażenie wszystkich pomieszczeń w sprzęt specjalistyczny, medyczny i rehabilitacyjny. Utworzenie Centrum Opieki i Rehabilitacji dla osób starszych będzie realizacją potrzeb występujących nie tylko na obszarze




Program Rewitalizacji dla Gminy Kazimierza Wielka na lata 2017-2023

	rewitalizacji, ale także w wymiarze powiatu kazimierskiego i województwa Świętokrzyskiego w zakresie tworzenia miejsc stałego pobytu dla osób starszych. Utworzenie Centrum zapewni Gminie Kazimierza Wielka możliwość lokowania w tym obiekcie swoich mieszkańców, którzy wymagają specjalistycznej opieki. Projekt będzie miał również duże znaczenie gospodarcze związane z utworzeniem, co najmniej 60 miejsc pracy i promocją przedsiębiorczości wśród dostawców produktów i usług niezbędnych do jego funkcjonowania.
4 Lokalizacja (miejsce przeprowadzenia danego projektu)	Obszar rewitalizacji
5 Szacowana wartość	4 000 000 zł
6 Prognozowane rezultaty wraz ze sposobem ich oceny i zmierzenia w odniesieniu do celów rewitalizacji	<p>Rezultaty:</p> <ul style="list-style-type: none"> <li>• ludność objęta ulepszonymi usługami zdrowotnymi – 100 osób</li> <li>• utworzenie Centrum Opieki i rehabilitacji dla osób starszych</li> <li>• zwiększenie dostępu do usług opiekuńczych</li> <li>• oprawa warunków życia mieszkańców obszaru rewitalizacji</li> </ul> <p>Pomiar:</p> <ul style="list-style-type: none"> <li>• protokoły odbioru robót budowlanych,</li> <li>• dokumentacja fotograficzna,</li> </ul>
7 Okres realizacji	2018-2022

1 Nazwa projektu	<b>Projekt rewitalizacyjny nr 18 Renowacja zabytkowego kościoła w parafii p.w. Podwyższenia Krzyża Świętego w Kazimierzy Wielkiej.</b>
2 Wskazanie podmiotów realizujących projekt	Parafia w Kazimierzy Wielkiej
3 Zakres realizowanych zadań	<p>Zakres rzeczowy projektu:</p> <ol style="list-style-type: none"> <li>1. Kapitałny remont XIX – wiecznego budynku „Archanioł” (dawny wikariat): wymiana okien, wymiana podłogi, tynkowanie i malowanie wnętrza, wymiana drzwi, doprowadzenie wody, budowa łazienki i sanitariatów, tynkowanie budynku z zewnątrz, wymiana powały dachu oraz więźby dachowej (wymiana dachu), budowa kotłowni.</li> <li>2. Zbicie tynku w kościele na wysokości 2 metrów po wcześniejszym zerwaniu boazerii (wilgoć, grzyb), renowacja ścian, obróbka okien wewnątrz kościoła.</li> <li>3. Założenie klimatyzacji w kościele (wentylacja).</li> <li>4. Orynowanie kościoła.</li> <li>5. Budowa garaży w miejsce starej stodoły.</li> <li>6. Rozbudowa kaplicy sanitarnej: dobudowanie domu przedpogrzebowego, budowa chłodni (6 szaf chłodniczych), doprowadzenie wody, budowa sanitariatów.</li> <li>7. Częściowa budowa chodników na cmentarzu.</li> </ol> <p>Kościół w Parafii p.w. Podwyższenia Krzyża Św. w Kazimierzy Wielkiej stanowi ważny ośrodek kulturowy i prorozwojowy dla wyznaczonego obszaru rewitalizacji, jak i szerzej dla całej gminy Kazimierza Wielka i powiatu kazimierskiego. Oprócz funkcji sakralnych Parafia organizuje szereg działań o charakterze publicznym i społecznym. Parafia jest także ważnym ośrodkiem opiniotwórczym. Wyremontowanie zabytkowego</p>

Program Rewitalizacji dla Gminy Kazimierza Wielka na lata 2017-2023

	<p>kościół pochodzącego z XVII wieku podniesie także atrakcyjność turystyczną i kulturową miasta Kazimierza Wielka, co będzie miało duże znaczenie w procesie ubiegania się przez władze gminy o uzyskanie statusu uzdrowiska, które uzyska rangę jak dwa istniejące w okolicy Kazimierzy Wielkiej uzdrowiska: Busko - Zdrój i Solec Zdrój. Kościół wpisany do Rejestru Zabytków woj. Świętokrzyskiego nr rej. A.190.</p>
4 Lokalizacja (miejsce przeprowadzenia danego projektu)	<p>Ul. Henryka Sienkiewicza Kazimierza Wielka</p> 
5 Szacowana wartość	1 271 362,21 zł
6 Prognozowane rezultaty wraz ze sposobem ich oceny i zmierzenia w odniesieniu do celów rewitalizacji	<p>Rezultaty:</p> <ul style="list-style-type: none"> <li>• liczba zabytków nieruchomych objętych wsparciem – 1</li> <li>• zwiększenie dostępu do dziedzictwa kulturowego</li> <li>• wzrost oczekiwanej liczby odwiedzin – 5000</li> </ul> <p>Sposób pomiaru rezultatów:</p> <ul style="list-style-type: none"> <li>• protokoły odbioru,</li> <li>• dokumentacja fotograficzna.</li> </ul>
7 Okres realizacji	2017-2019

1 Nazwa projektu	<b>Projekt rewitalizacyjny nr 19 Modernizacja Kompleksu Sportowo - Rekreacyjnego</b>
2 Wskazanie podmiotów realizujących projekt	Gmina Kazimierza Wielka
3 Zakres realizowanych zadań	Projekt zakłada przebudowę ogrodzenia oraz trybun. Remont budynków zaplecza sportowego.
4 Lokalizacja (miejsce przeprowadzenia danego projektu)	Kazimierza Wielka – obszar rewitalizacji
5 Szacowana wartość	500 000 zł

*Program Rewitalizacji dla Gminy Kazimierza Wielka na lata 2017-2023*

6 Prognozowane rezultaty wraz ze sposobem ich oceny i zmierzenia w odniesieniu do celów rewitalizacji	<p>Rezultaty:</p> <ul style="list-style-type: none"> <li>• poprawa warunków oraz bezpieczeństwa w czasie organizowania imprez sportowych oraz festynów,</li> <li>• poprawa ogólnego wizerunku kompleksu sportowego,</li> <li>• zapewnienie atrakcyjnego spędzania wolnego czasu przez młodzież i dorosłych.</li> </ul> <p>Sposób pomiaru rezultatów:</p> <ul style="list-style-type: none"> <li>• protokoły odbioru,</li> <li>• dokumentacja fotograficzna.</li> </ul>
7 Okres realizacji	2019 - 2020

1 Nazwa projektu	<b>Projekt rewitalizacyjny nr 20 Budowa ścieżek rowerowych wraz z infrastrukturą towarzyszącą na terenie miasta Kazimierza Wielka</b>
2 Wskazanie podmiotów realizujących projekt	Gmina Kazimierza Wielka
3 Zakres realizowanych zadań	W ramach projektu planuje się wykonać budowę ścieżek rowerowych wzdłuż istniejących dróg wraz z infrastrukturą towarzyszącą, ławki, kosze na śmieci, stojaki na rowery itp.
4 Lokalizacja (miejsce przeprowadzenia danego projektu)	Kazimierza Wielka – obszar rewitalizacji
5 Szacowana wartość	3 000 000 zł
6 Prognozowane rezultaty wraz ze sposobem ich oceny i zmierzenia w odniesieniu do celów rewitalizacji	<p>Prognozowane rezultaty:</p> <ul style="list-style-type: none"> <li>• liczba wybudowanych km ścieżek rowerowych (do określenia na etapie składania wniosku)</li> <li>• zmniejszenie emisji substancji szkodliwych</li> </ul> <p>Sposób pomiaru rezultatów:</p> <ul style="list-style-type: none"> <li>• protokoły odbioru,</li> <li>• dokumentacja fotograficzna.</li> </ul>
7 Okres realizacji	2019-2021

**Projekty rewitalizacyjne w sferze technicznej**

1 Nazwa projektu	<b>Projekt rewitalizacyjny nr 21 Termomodernizacja obiektów użyteczności publicznej</b>
2 Wskazanie podmiotów realizujących projekt	Gmina Kazimierza Wielka
3 Zakres realizowanych zadań	<p>W ramach projektu planuje się wykonać termomodernizację:</p> <ul style="list-style-type: none"> <li>• Urzędu Miasta i Gminy w Kazimierzy Wielkiej</li> <li>• Kazimierskiego Ośrodka kultury</li> <li>• Szkoły Podstawowej nr 1</li> <li>• Publicznego Przedszkola Samorządowego „Parkowe Skrzaty”</li> </ul> <p>Zakres robót:</p> <ul style="list-style-type: none"> <li>• modernizacja dachu,</li> <li>• stolarki okiennej,</li> </ul>

Program Rewitalizacji dla Gminy Kazimierza Wielka na lata 2017-2023

	<ul style="list-style-type: none"> <li>• instalacji grzewczej i odbiorników ciepła,</li> <li>• instalacji sanitarnej i energetycznej,</li> <li>• źródeł ciepła,</li> <li>• montaż paneli fotowoltaicznych na całej połaci dachowej.</li> </ul>
4 Lokalizacja (miejsce przeprowadzenia danego projektu)	<p>Kazimierza Wielka – obszar rewitalizacji a przede wszystkim:</p> <ul style="list-style-type: none"> <li>• Termomodernizacje budynków mieszkalnych w Cudzynowicach</li> <li>• Termomodernizacja Samorządowej Szkoły Podstawowej nr 3</li> <li>• Termomodernizacja Publicznego Przedszkola Samorządowego „Parkowe Skrzaty”</li> <li>• Termomodernizacja Kazimierski Ośrodek Kultury</li> </ul>
5 Szacowana wartość	4 700 000 zł
6 Prognozowane rezultaty wraz ze sposobem ich oceny i zmierzenia w odniesieniu do celów rewitalizacji	<p>Prognozowane rezultaty:</p> <ul style="list-style-type: none"> <li>• liczba obiektów poddana termomodernizacji -3</li> <li>• poprawa efektywności energetycznej trzech budynków</li> <li>• zmniejszenie emisji substancji szkodliwych</li> <li>• zwiększenie wykorzystania OZE i EWE</li> </ul> <p>Sposób pomiaru rezultatów:</p> <ul style="list-style-type: none"> <li>• protokoły odbioru,</li> <li>• dokumentacja fotograficzna.</li> </ul>
7 Okres realizacji	2017-2021

1 Nazwa projektu	<b>Projekt rewitalizacyjny nr 22 Nowa jakość biblioteki</b>
2 Wskazanie podmiotów realizujących projekt	Gmina Kazimierza Wielka, Miejsko-Gminna i Powiatowa biblioteka publiczna im. Mikołaja Reja w Kazimierzy Wielkiej
3 Zakres realizowanych zadań	<p>Projekt polega przede wszystkim na termomodernizacji biblioteki. Budynek biblioteki wymaga ocieplenia oraz wymiany dachu. Miejsko-Gminna i Powiatowa biblioteka Publiczna im. Mikołaja Reja w Kazimierzy Wielkiej prowadzi działalność w budynku przy ul. Kolejowej 17 od 1992 roku i jest jedna z najlepszych bibliotek województwa świętokrzyskiego. Laureatka nagrody Biblioteka Roku 2015 oraz nagrody Super Samorząd 2016 a także jedna z 20 bibliotek, w której zaszły największe zmiany w ciągu 20 lat istnienia województwa świętokrzyskiego.</p> <p>Dach i elewacja obiektu nie ulegały żadnym zmianom od tego czasu. Brak odpowiedniego ocieplenia obiektu znacznie podwyższa koszty jego utrzymania zimą.</p> <p>Projekt polega także na remoncie wewnątrz budynku. Najważniejsze działania do wykonania to remont łazienek, które nie są przystosowane do osób niepełnosprawnych a także do korzystania przez dzieci. Stan łazienek jest zły. Ważnym elementem projektu jest także naprawa ściany w pomieszczeniu dla czytelników w wieku od 0 do 5 lat, która jest zagrzybiona.</p> <p>Ponadto należy wymienić podłogi w pomieszczeniach bibliotecznych a także w wypożyczalni dla dzieci pomalować ściany, natomiast w wypożyczalni dla dorosłych poddać modernizacji pomieszczenie z książkami naukowymi i popularnonaukowymi, które obecnie znajdują się na zwykłych regałach a powinny na regałach magazynowych,</p>

Program Rewitalizacji dla Gminy Kazimierza Wielka na lata 2017-2023

	<p>przesuwnych co znacznie ułatwiłoby dostęp do nich i zmniejszyło potrzebną do ich przechowywania przestrzeń (co jest niezwykle istotne ze względu na to, iż biblioteka nie dysponuje żadną powierzchnią magazynową – brak poddasza i piwnicy).</p> <p>Działania:</p> <ul style="list-style-type: none"> <li>-wymiana dachu</li> <li>-ocieplenie budynku</li> <li>-remont łazienek</li> <li>-naprawa zagrzybionej ściany</li> <li>- wymiana podłóg</li> <li>- modernizacja działu książek naukowych i popularnonaukowych</li> </ul>
4 Lokalizacja (miejsce przeprowadzenia danego projektu)	Miejsko-Gminna i Powiatowa biblioteka publiczna im. Mikołaja reja w Kazimierzy Wielkiej
5 Szacowana wartość	1 000 000 zł
6 Prognozowane rezultaty wraz ze sposobem ich oceny i zmierzenia w odniesieniu do celów rewitalizacji	<p>Prognozowane rezultaty:</p> <ul style="list-style-type: none"> <li>• obiekt poddany termomodernizacji</li> <li>• poprawa efektywności energetycznej budynku</li> <li>• zmniejszenie emisji substancji szkodliwych</li> <li>• zwiększenie wykorzystania OZE i EWE</li> <li>• modernizacja budynku</li> </ul> <p>Sposób pomiaru rezultatów:</p> <ul style="list-style-type: none"> <li>• protokoły odbioru,</li> <li>• dokumentacja fotograficzna.</li> </ul>
7 Okres realizacji	2017-2021

1 Nazwa projektu	<b>Projekt rewitalizacyjny nr 23 Przebudowa parkingu i chodnika wzdłuż pasaży handlowego przy ulicy Armii Krajowej w Kazimierzy Wielkiej</b>
2 Wskazanie podmiotów realizujących projekt	Gmina Kazimierza Wielka, Pasaż handlowy przy ulicy Armii Krajowej Kazimierzy Wielkiej
3 Zakres realizowanych zadań	<p>Inwestycja planowana jest wokół wielu istniejących placówek usługowo-handlowych, które nieleż wkomponowały się w całość przestrzeni tego miejsca, stanowiących pewnego rodzaju wizytówkę na wlocie do miasta Kazimierza Wielka od strony Krakowa jadąc drogą wojewódzką nr 776 relacji Kraków- Busko Zdrój. Celem głównym jest podniesienie poziomu bezpieczeństwa, estetyki i funkcjonalności obiektów ogólnodostępnych dla mieszkańców poprzez poprawę zagospodarowania przestrzeni publicznej na obszarach rewitalizowanych w centrum danego miasta Kazimierza Wielka na terenie dawnych obszarów przemysłowych po nieczynnej Cukrowni Łubna.</p> <p>Działanie takie poprawi niewątpliwie wygląd estetyczny tej części miasta, podniesie także poziom bezpieczeństwa w tym obszarze dla ruchu mieszkańców i podróżnych odwiedzających oraz przyszłych kuracjuszy w związku z planami powstania z Kazimierzy Wielkiej miasta uzdrowiskowego. Planowana inwestycja polegać będzie na przebudowie istniejącego parkingu z chodnikiem z kostki betonowej oraz zwiększeniem obecnej ilości miejsc postojowych dla pojazdów samochodowych wzdłuż</p>



Program Rewitalizacji dla Gminy Kazimierza Wielka na lata 2017-2023

	<p>przyległego pasażu handlowo- usługowego na ul. Armii Krajowej wraz z częściową wymianą uszkodzonej nawierzchni, krawężników, obrzeży oraz montażem małej architektury i zagospodarowaniem terenu w zakresie zieleni.</p> <p>Dodatkowe oznakowanie znakami poziomymi i pionowymi planowanych dwóch miejsc postojowych dla osób niepełnosprawnych zlikwidując bariery architektoniczne i będzie przeciwdziałać wykluczeniu osób niepełnosprawnych . Dodatkowo proponuję się oddzielić od pasa ruchu drogi wojewódzkiej na całej długości parkingu dla dodatkowych miejsc postojowych barierą zabezpieczającą dla bezpieczeństwa dla osób wysiadających, zabezpieczającą przed ewentualnym wtargnięciem osób na jezdnię. Zamierzenie inwestycyjne zwiększy również obecną liczbę miejsc postojowych 032 szt. o 2 miejsca dla niepełnosprawnych o dodatkowe 14 szt. co niewątpliwie zwiększy również obecna ilość miejsc postojowych tego obszaru i będzie sprzyjać rozwojowi lokalnego handlu oraz usług opartych na wieloletniej tradycji handlowej w tym miejscu</p>
4 Lokalizacja (miejsce przeprowadzenia danego projektu)	Pasaż handlowy przy ulicy Armii Krajowej Kazimierzy Wielkiej
5 Szacowana wartość	1 000 000 zł
6 Prognozowane rezultaty wraz ze sposobem ich oceny i zmierzenia w odniesieniu do celów rewitalizacji	<p>Prognozowane rezultaty:</p> <ul style="list-style-type: none"> <li>• Zwiększenie ilości miejsc parkingowych</li> <li>• Zwiększenie ilości miejsc postojowych osób niepełnosprawnych</li> <li>• Polepszenie i rozbudowanie chodników, placu postojowego</li> </ul> <p>Sposób pomiaru rezultatów:</p> <ul style="list-style-type: none"> <li>• protokoły odbioru,</li> <li>• dokumentacja fotograficzna.</li> </ul>
7 Okres realizacji	2017-2021

**PODOBSZAR REWITALIZACJI NR 2 CUDZYNOWICE**

**Uzasadnienie konieczności realizacji niżej opisanych przedsięwzięć rewitalizacyjnych**

- akceptacja społeczna dla procesu rewitalizacji – efekt włączenia interesariuszy w proces diagnozowania i programowania rewitalizacji,
- zgłoszone fiszki przedsięwzięć rewitalizacyjnych,
- akceptacja Rady Miejskiej dla celów i zadań związanych z rewitalizacją.

Obszar rewitalizacji nr 2 Cudzynowice	Podstawowa	Uzupełniająca	Razem
Liczba projektów rewitalizacyjnych	<b>5</b>	<b>0</b>	<b>5</b>
Szacunkowa wartość projektów rewitalizacyjnych	<b>3 220 000 zł</b>	<b>0 zł</b>	<b>3 220 000 zł</b>

PODSTAWOWA LISTA PRZEDSIĘWZIĘĆ REWITALIZACYJNYCH		
L.p.	Sfera wraz z nazwą projektu	Szacunkowa wartość
Projekty rewitalizacyjne w sferze społecznej		<b>120 000,00 zł</b>

Program Rewitalizacji dla Gminy Kazimierza Wielka na lata 2017-2023

1.	Aktywni Seniorzy - aktywizacja i integracja osób starszych z obszaru rewitalizacji	20 000,00 zł
2.	Zajęcia wyrównawcze i rozwijające dla dzieci i młodzieży	100 000,00 zł
<b>Projekty rewitalizacyjne w sferze gospodarczej</b>		<b>0,00 zł</b>
<b>Projekty rewitalizacyjne w sferze środowiskowej</b>		<b>0,00 zł</b>
<b>Projekty rewitalizacyjne w sferze funkcjonalno-przestrzennej</b>		<b>2 000 000,00 zł</b>
3.	Modernizacja wraz z zagospodarowaniem przestrzeni i wyposażeniem Zespołu Szkół Rolniczych z Cudzynowicach	1 000 000,00 zł
4.	Modernizacja kościoła wraz z otoczeniem parafii w Cudzynowicach	1 000 000,00zł
<b>Projekty rewitalizacyjne w sferze technicznej</b>		<b>1 000 000,00 zł</b>
5.	Termomodernizacja obiektów wspólnoty mieszkaniowej Budynku mieszkalnego Cudzynowice 177	1 000 000,00 zł

**3 220 000,00 zł**

1 Nazwa projektu	<b>Projekt rewitalizacyjny nr 1 Aktywni Seniorzy - aktywizacja i integracja osób starszych z obszaru rewitalizacji</b>
2 Wskazanie podmiotów realizujących projekt	Miejsko – Gminny Ośrodek Pomocy Społecznej w Kazimierzy Wielkiej Partnerzy: <ul style="list-style-type: none"> <li>• Gmina Kazimierza Wielka</li> <li>• PUP w Kazimierzy Wielkiej</li> <li>• Kazimierski Ośrodek Kultury</li> <li>• PCPR w Kazimierzy Wielkiej</li> <li>• Placówki oświatowe z terenu gminy</li> <li>• Organizacje pozarządowe oraz grupy nieformalne działające na obszarze rewitalizacji</li> </ul>
3 Zakres realizowanych zadań	Zadanie 1 Organizacja spotkań dla osób starszych i samotnych (dzień seniora, wigilia itp.). Zadanie 2 Organizacja spotkań dla osób niepełnosprawnych. Przykładowe obszary działań międzypokoleniowych <ul style="list-style-type: none"> <li>• zajęcia kulinarne- kuchnia staropolska (degustacja wraz z pogadanką dotyczącą dawnych zwyczajów), kuchnia nowoczesna;</li> <li>• praca ze wspomnieniami, lokalną historią,</li> <li>• praca wokół tradycji, obrzędów,</li> <li>• inicjatywy artystyczne czy edukacyjne (np. teatralne, plastyczne etc.).</li> <li>• działania wokół nowych technologii (młodzi przewodnikami starszych po świecie techniki np. obsługa konta przez Internet).</li> </ul>
4 Lokalizacja (miejsce przeprowadzenia danego projektu)	Cudzynowice
5 Szacowana wartość	20 000,00 zł
6 Prognozowane rezultaty wraz ze sposobem ich oceny i	Rezultaty: <ul style="list-style-type: none"> <li>• liczba zorganizowanych spotkań dla osób starszych i samotnych – 2 w ciągu roku,</li> </ul>

Program Rewitalizacji dla Gminy Kazimierza Wielka na lata 2017-2023

zmierzenia w odniesieniu do celów rewitalizacji	<ul style="list-style-type: none"> <li>• liczba spotkań dla osób niepełnosprawnych – 1 w ciągu roku,</li> <li>• liczba warsztatów/kursów – 2 w ciągu roku,</li> </ul> <p>Sposób pomiaru rezultatów:</p> <ul style="list-style-type: none"> <li>• sprawozdania</li> <li>• listy obecności,</li> <li>• dokumentacja fotograficzna.</li> </ul>
7 Horyzont czasowy	2017-2023

1 Nazwa projektu	<b>Projekt rewitalizacyjny nr 3</b> <b>Zajęcia wyrównawcze i rozwijające dla dzieci i młodzieży</b>
2 Wskazanie podmiotów realizujących projekt	Szkoła Podstawowa nr 1 w Kazimierzy Wielkiej Partnerzy: <ul style="list-style-type: none"> <li>• Gmina Kazimierza Wielka</li> <li>• PUP w Kazimierzy Wielkiej</li> <li>• Kazimierski Ośrodek Kultury</li> <li>• Organizacje pozarządowe oraz grupy nieformalne działające na obszarze rewitalizacji</li> </ul>
3 Zakres realizowanych zadań	Organizacja zajęć dodatkowych pozalekcyjnych będzie polegała na rozwoju nauczania opartego na eksperymencie i narzędziach TIK poprzez doposażenie pracowni szkolnych w pomoce dydaktyczne oraz realizację zajęć: <ol style="list-style-type: none"> <li>1 Kompetencje językowe i informatyczne na rynku pracy</li> <li>2 Zwiększenie umiejętności uczenia się i poznanie własnych potrzeb przez uczniów (m.in. indywidualne doradztwo zawodowo-edukacyjne),</li> <li>3 Zajęcia eksperymentalne ukierunkowane na rozwój nauczania matematyki.</li> </ol> Projekt zakłada również zakup pomocy do: <ol style="list-style-type: none"> <li>1. pracowni matematycznej m.in.: <ul style="list-style-type: none"> <li>• Bryły obrotowe.</li> <li>• Programy edukacyjne</li> <li>• Atlasy matematyczne</li> </ul> </li> <li>2. pracowni przyrodniczej: <ul style="list-style-type: none"> <li>• Preparaty roślinne</li> <li>• Preparaty tkankowe</li> <li>• Szkielet człowieka.</li> </ul> </li> </ol> Pracowni językowej <ul style="list-style-type: none"> <li>• Plansze dydaktyczne</li> <li>• Programy edukacyjne</li> </ul> Przedmioty techniczne ukierunkowanie pod szkołę.
4 Lokalizacja (miejsce przeprowadzenia danego projektu)	Zespół Szkół Rolniczych
5 Szacowana wartość	100 000,00
6 Prognozowane rezultaty wraz ze sposobem ich oceny i zmierzenia w odniesieniu do celów rewitalizacji	Rezultaty: <ul style="list-style-type: none"> <li>• 60 uczniów nabędzie lub wzmocni kompetencje kluczowe (m.in. język obcy, matematyka, chemia, fizyka, umiejętności uczenia się i informatyczne). Każdy uczeń będzie miał możliwość – w ramach projektu - uczestnictwa w kilku typach wsparcia zgodnie ze ścieżką edukacyjną na którą składają się zajęcia dodatkowe:</li> </ul>

Program Rewitalizacji dla Gminy Kazimierza Wielka na lata 2017-2023

	<p>z j. angielskiego (30h),  warsztaty „Uczę się atkwywie” (24h),  indywidualne doradztwo edukacyjnozawodowe (2h),  z matematyki metodą eksperymentu (30h),  warsztaty przyrodnicze (16h),  zajęcia z fizyki lub chemii lub geografii (30h),  zajęcia sportowe.</p> <p>Sposoby pomiaru rezultatów projektów:</p> <ul style="list-style-type: none"> <li>• dziennik zajęć dodatkowych,</li> <li>• dokumentacja fotograficzna,</li> <li>• ankiety.</li> </ul>
7 Okres realizacji	2017-2023

1 Nazwa projektu	<b>Projekt rewitalizacyjny nr 3 Modernizacja wraz z zagospodarowaniem przestrzeni i wyposażeniem Zespołu Szkół Rolniczych z Cudzynowicach</b>
2 Wskazanie podmiotów realizujących projekt	Gmina Kazimierza Wielka Zespołu Szkół Rolniczych z Cudzynowicach Mieszkańcy gminy
3 Zakres realizowanych zadań	Projekt zakłada Modernizacja wraz z zagospodarowaniem przestrzeni i wyposażeniem Zespołu Szkół Rolniczych z Cudzynowicach. Prace przy budynku obejmą prace konserwatorskie i zabezpieczające: elewacji zewnętrznej i izolacji pionowej poniżej poziomu gruntu wraz z odprowadzeniem wód opadowych, wymiana okien oraz odnowienie pokrycia dachowego. Przewiduję się również: - wyposażenie szkoły, - modernizację sal lekcyjnych - zakup ławek/krzesel - stworzenie pracowni do przedmiotów technicznych - modernizację placu wokoło budynku. - rozbudowę boiska
4 Lokalizacja (miejsce przeprowadzenia danego projektu)	Cudzynowice – obszar rewitalizacji
5 Szacowana wartość	1 000 000 zł
6 Prognozowane rezultaty wraz ze sposobem ich oceny i zmierzenia w odniesieniu do celów rewitalizacji	<p>Rezultaty:</p> <ul style="list-style-type: none"> <li>• poprawa warunków oraz bezpieczeństwa w czasie organizowania imprez sportowych oraz festynów,</li> <li>• poprawa ogólnego wizerunku kompleksu sportowego,</li> <li>• zapewnienie atrakcyjnego spędzania wolnego czasu przez młodzież i dorosłych.</li> </ul> <p>Sposób pomiaru rezultatów:</p> <ul style="list-style-type: none"> <li>• protokoły odbioru,</li> <li>• dokumentacja fotograficzna.</li> </ul>
7 Okres realizacji	2019 - 2020

Program Rewitalizacji dla Gminy Kazimierza Wielka na lata 2017-2023

1 Nazwa projektu	<b>Projekt rewitalizacyjny nr 5 Termomodernizacja obiektów wspólnoty mieszkaniowej Budynku mieszkalnego Cudzynowice 177</b>
2 Wskazanie podmiotów realizujących projekt	Gmina Kazimierza Wielka Wspólnota Mieszkaniowej Budynku Mieszkalnego Cudzynowice 177
3 Zakres realizowanych zadań	W ramach projektu planuje się wykonać termomodernizację budynku Wspólnoty Mieszkaniowej Budynku Mieszkalnego Cudzynowice 177 Zakres robót: <ul style="list-style-type: none"> <li>• modernizacja dachu,</li> <li>• stolarki okiennej,</li> <li>• instalacji grzewczej i odbiorników ciepła,</li> <li>• instalacji sanitarnej i energetycznej,</li> <li>• źródeł ciepła,</li> <li>• montaż paneli fotowoltaicznych na całej połaci dachowej.</li> </ul>
4 Lokalizacja (miejsce przeprowadzenia danego projektu)	Cudzynowice – obszar rewitalizacji
5 Szacowana wartość	1 000 000 zł
6 Prognozowane rezultaty wraz ze sposobem ich oceny i zmierzenia w odniesieniu do celów rewitalizacji	Prognozowane rezultaty: <ul style="list-style-type: none"> <li>• liczba obiektów poddana termomodernizacji -3</li> <li>• poprawa efektywności energetycznej trzech budynków</li> <li>• zmniejszenie emisji substancji szkodliwych</li> <li>• zwiększenie wykorzystania OZE i EWE</li> </ul> Sposób pomiaru rezultatów: <ul style="list-style-type: none"> <li>• protokoły odbioru,</li> <li>• dokumentacja fotograficzna.</li> </ul>
7 Okres realizacji	2017-2021

**PODOBSZAR REWITALIZACJI NR 3 KAMIENICZYCE, WIELGUS**

**Uzasadnienie konieczności realizacji niżej opisanych przedsięwzięć rewitalizacyjnych**

- akceptacja społeczna dla procesu rewitalizacji – efekt włączenia interesariuszy w proces diagnozowania i programowania rewitalizacji,
- zgłoszone fiszki przedsięwzięć rewitalizacyjnych,
- akceptacja Rady Miejskiej dla celów i zadań związanych z rewitalizacją.

Obszar rewitalizacji nr KAMIENICZYCE, WIELGUS	Podstawowa	Uzupełniająca	Razem
Liczba projektów rewitalizacyjnych	<b>5</b>	<b>0</b>	<b>5</b>
Szacunkowa wartość projektów rewitalizacyjnych	<b>1 886 011 zł</b>	<b>0 zł</b>	<b>1 886 011,40 zł</b>

**PODSTAWOWA LISTA PRZEDSIĘWZIĘĆ REWITALIZACYJNYCH**



Program Rewitalizacji dla Gminy Kazimierza Wielka na lata 2017-2023

L.p.	Sfera wraz z nazwą projektu	Szacunkowa wartość
<b>Projekty rewitalizacyjne w sferze społecznej</b>		<b>674 900,40 zł</b>
1.	PROJEKT „BIOREŃ SPRAWY W SWOJE RĘCE - aktywizacja i integracja osób zagrożonych wykluczeniem społecznym	274 900,40 zł
2.	Zajęcia wyrównawcze i rozwijające dla dzieci i młodzieży	400 000,00 zł
<b>Projekty rewitalizacyjne w sferze gospodarczej</b>		<b>0,00 zł</b>
		0,00 zł
<b>Projekty rewitalizacyjne w sferze środowiskowej</b>		<b>161 111,00 zł</b>
3.	Kompleksowa modernizacja oświetlenia ulicznego	161 111,00 zł
<b>Projekty rewitalizacyjne w sferze funkcjonalno-przestrzennej</b>		<b>800 000,00 zł</b>
4.	Poprawa jakości infrastruktury edukacyjnej na terenie Gminy Kazimierza Wielka – II etap	800 000,00 zł
<b>Projekty rewitalizacyjne w sferze technicznej</b>		<b>250 000,00 zł</b>
5	Termomodernizacja obiektów użyteczności publicznej	250 000,00 zł

**1 886 011,40 zł**

1 Nazwa projektu	<b>Projekt rewitalizacyjny nr 1 Aktywni Seniorzy - aktywizacja i integracja osób starszych z obszaru rewitalizacji</b>
2 Wskazanie podmiotów realizujących projekt	Miejsko – Gminny Ośrodek Pomocy Społecznej w Kazimierzy Wielkiej Partnerzy: <ul style="list-style-type: none"> <li>• Gmina Kazimierza Wielka</li> <li>• PUP w Kazimierzy Wielkiej</li> <li>• Kazimierski Ośrodek Kultury</li> <li>• PCPR w Kazimierzy Wielkiej</li> <li>• Placówki oświatowe z terenu gminy</li> <li>• Organizacje pozarządowe oraz grupy nieformalne działające na obszarze rewitalizacji</li> </ul>
3 Zakres realizowanych zadań	Zadanie 1 Organizacja spotkań dla osób starszych i samotnych (dzień seniora, wigilia itp.). Zadanie 2 Organizacja spotkań dla osób niepełnosprawnych. Przykładowe obszary działań międzypokoleniowych <ul style="list-style-type: none"> <li>• zajęcia kulinarne- kuchnia staropolska (degustacja wraz z pogadanką dotyczącą dawnych zwyczajów), kuchnia nowoczesna;</li> <li>• praca ze wspomnieniami, lokalną historią,</li> <li>• praca wokół tradycji, obrzędów,</li> <li>• inicjatywy artystyczne czy edukacyjne (np. teatralne, plastyczne etc.).</li> <li>• działania wokół nowych technologii (młodzi przewodnikami starszych po świecie techniki np. obsługa konta przez Internet).</li> </ul>
4 Lokalizacja (miejsce przeprowadzenia danego projektu)	Kamieńczyce, Wielgus

Program Rewitalizacji dla Gminy Kazimierza Wielka na lata 2017-2023

5 Szacowana wartość	274 900,40 zł
6 Prognozowane rezultaty wraz ze sposobem ich oceny i zmierzenia w odniesieniu do celów rewitalizacji	<p>Rezultaty:</p> <ul style="list-style-type: none"> <li>• liczba zorganizowanych spotkań dla osób starszych i samotnych – 2 w ciągu roku,</li> <li>• liczba spotkań dla osób niepełnosprawnych – 1 w ciągu roku,</li> <li>• liczba warsztatów/kursów – 2 w ciągu roku,</li> </ul> <p>Sposób pomiaru rezultatów:</p> <ul style="list-style-type: none"> <li>• sprawozdania</li> <li>• listy obecności,</li> <li>• dokumentacja fotograficzna.</li> </ul>
7 Horyzont czasowy	2019-2023

1 Nazwa projektu	<b>Projekt rewitalizacyjny nr 3</b> <b>Zajęcia wyrównawcze i rozwijające dla dzieci i młodzieży</b>
2 Wskazanie podmiotów realizujących projekt	Samorządowa Szkoła Podstawowa im. Ks. Władysława Łatosa w Kamieńczycach Samorządowa Szkoła Podstawowa w Wielgusie Partnerzy: <ul style="list-style-type: none"> <li>• Gmina Kazimierza Wielka</li> <li>• PUP w Kazimierzy Wielkiej</li> <li>• Kazimierski Ośrodek Kultury</li> <li>• Organizacje pozarządowe oraz grupy nieformalne działające na obszarze rewitalizacji</li> </ul>
3 Zakres realizowanych zadań	Organizacja zajęć dodatkowych pozalekcyjnych będzie polegała na rozwoju nauczania opartego na eksperymencie i narzędziach TIK poprzez doposażenie pracowni szkolnych w pomoce dydaktyczne oraz realizację zajęć: <ol style="list-style-type: none"> <li>1 Kompetencje językowe i informatyczne na rynku pracy</li> <li>2 Zwiększenie umiejętności uczenia się i poznanie własnych potrzeb przez uczniów (m.in. indywidualne doradztwo zawodowo-edukacyjne),</li> <li>3 Zajęcia eksperymentalne ukierunkowane na rozwój nauczania matematyki.</li> </ol> Projekt zakłada również zakup pomocy do: <ol style="list-style-type: none"> <li>1. pracowni matematycznej m.in.: <ul style="list-style-type: none"> <li>• Bryły obrotowe.</li> <li>• Programy edukacyjne</li> <li>• Atlasy matematyczne</li> </ul> </li> <li>2. pracowni przyrodniczej: <ul style="list-style-type: none"> <li>• Preparaty roślinne</li> <li>• Preparaty tkankowe</li> <li>• Szkielet człowieka.</li> </ul> </li> </ol> Pracowni językowej <ul style="list-style-type: none"> <li>• Plansze dydaktyczne</li> <li>• Programy edukacyjne</li> </ul> Przedmioty techniczne ukierunkowanie pod szkołę.
4 Lokalizacja (miejsce przeprowadzenia danego projektu)	Samorządowa Szkoła Podstawowa im. Ks. Władysława Łatosa w Kamieńczycach Samorządowa Szkoła Podstawowa w Wielgusie
5 Szacowana wartość	400 000,00

Program Rewitalizacji dla Gminy Kazimierza Wielka na lata 2017-2023

6 Prognozowane rezultaty wraz ze sposobem ich oceny i zmierzenia w odniesieniu do celów rewitalizacji	<p>Rezultaty:</p> <ul style="list-style-type: none"> <li>• 100 uczniów nabędzie lub wzmocni kompetencje kluczowe (m.in. język obcy, matematyka, chemia, fizyka, umiejętności uczenia się i informatyczne). Każdy uczeń będzie miał możliwość – w ramach projektu - uczestnictwa w kilku typach wsparcia zgodnie ze ścieżką edukacyjną na którą składają się zajęcia dodatkowe: z j. angielskiego (30h), warsztaty „Uczę się atkwywie” (24h), indywidualne doradztwo edukacyjnozawodowe (2h), z matematyki metodą eksperymentu (30h), warsztaty przyrodnicze (16h), zajęcia z fizyki lub chemii lub geografii (30h), zajęcia sportowe.</li> </ul> <p>Sposoby pomiaru rezultatów projektów:</p> <ul style="list-style-type: none"> <li>• dziennik zajęć dodatkowych,</li> <li>• dokumentacja fotograficzna,</li> <li>• ankiety.</li> </ul>
7 Okres realizacji	2019-2023

1 Nazwa projektu	<b>Projekt rewitalizacyjny nr 3 Kompleksowa modernizacja oświetlenia ulicznego</b>
2 Wskazanie podmiotów realizujących projekt	Gmina Kazimierza Wielka Partner <ul style="list-style-type: none"> <li>• PGN</li> </ul>
3 Zakres realizowanych zadań	W ramach projektu planuje się zmodernizowanie oświetlenia ulicznego na całym podobszarze rewitalizacji. Poza tym wykonane zostanie szereg prac związanych z robotami remontowymi elektrycznymi.
4 Lokalizacja (miejsce przeprowadzenia danego projektu)	Cały obszar rewitalizacji
5 Szacowana wartość	161 111,00 zł
6 Prognozowane rezultaty wraz ze sposobem ich oceny i zmierzenia w odniesieniu do celów rewitalizacji	<p>Rezultaty</p> <ul style="list-style-type: none"> <li>• zmniejszenie emisji substancji szkodliwych do środowiska,</li> <li>• zmniejszenie kosztów związanych z utrzymaniem oświetlenia na obszarze rewitalizacji,</li> <li>• poprawa poziomu bezpieczeństwa.</li> </ul> <p>Sposób pomiaru rezultatów:</p> <ul style="list-style-type: none"> <li>• protokoły odbioru,</li> <li>• dokumentacja fotograficzna.</li> </ul>
7 Okres realizacji	2019-2020
1 Nazwa projektu	<b>Projekt rewitalizacyjny nr 4 Poprawa jakości infrastruktury edukacyjnej na terenie Gminy Kazimierza Wielka – II etap</b>
2 Wskazanie podmiotów	Gmina Kazimierza Wielka Partnerzy

Program Rewitalizacji dla Gminy Kazimierza Wielka na lata 2017-2023

realizujących projekt	<ul style="list-style-type: none"> <li>• Samorządowa Szkoła Podstawowa im. Ks. Władysława Łatosa w Kamieńczycach</li> <li>• Samorządowa Szkoła Podstawowa w Wielgusie</li> </ul>
3 Zakres realizowanych zadań	<p>Projekt będzie polegał na:</p> <ul style="list-style-type: none"> <li>• przeprowadzeniu prac remontowych i termomodernizacyjnych w budynkach szkół w Kamieńczycach oraz Wielgusie.</li> <li>• zakupie pomocy dydaktycznych do pracowni przyrodniczych i matematycznych do: <ul style="list-style-type: none"> <li>- Samorządowej Szkoły Podstawowej Nr 1 im. Hugona Kołłątaja w Kazimierzy Wielkiej,</li> <li>- Samorządowej Szkoły Podstawowej Nr 3 im. Jana Pawła II w Kazimierzy Wielkiej,</li> <li>- Samorządowej Szkoły Podstawowej im. Ks. Władysława Łatosa w Kamieńczycach,</li> <li>- Samorządowej Szkoły Podstawowej w Wielgusie.</li> </ul> </li> </ul>
4 Lokalizacja (miejsce przeprowadzenia danego projektu)	Cały obszar rewitalizacji
5 Szacowana wartość	800 000,00 zł
6 Prognozowane rezultaty wraz ze sposobem ich oceny i zmierzenia w odniesieniu do celów rewitalizacji	<p>Rezultaty</p> <ul style="list-style-type: none"> <li>• Potencjał objętej wsparciem infrastruktury w zakresie opieki nad dziećmi lub infrastruktury edukacyjnej [osoby] -800</li> <li>• Liczba wspartych obiektów infrastruktury edukacji ogólnej [szt.] - 4</li> </ul> <p>Sposób pomiaru rezultatów:</p> <ul style="list-style-type: none"> <li>• protokoły odbioru,</li> <li>• dokumentacja fotograficzna.</li> </ul>
7 Okres realizacji	2019-2021

<b>1 Nazwa projektu</b>	<b>Projekt rewitalizacyjny nr 5 Termomodernizacja obiektów użyteczności publicznej</b>
2 Wskazanie podmiotów realizujących projekt	Gmina Kazimierza Wielka
3 Zakres realizowanych zadań	<p>W ramach projektu planuje się wykonać termomodernizację w budynkach szkół, budynkach OSP Zakres robót:</p> <ul style="list-style-type: none"> <li>• modernizacja dachu,</li> <li>• stolarki okiennej,</li> <li>• instalacji grzewczej i odbiorników ciepła,</li> <li>• instalacji sanitarnej i energetycznej,</li> <li>• źródeł ciepła,</li> <li>• montaż paneli fotowoltaicznych na całej pości dachowej.</li> </ul>
4 Lokalizacja (miejsce przeprowadzenia danego projektu)	Kamieńczyce, Wielgus
5 Szacowana wartość	250 000 zł
6 Prognozowane rezultaty wraz ze sposobem ich oceny i zmierzenia w	<p>Prognozowane rezultaty:</p> <ul style="list-style-type: none"> <li>• liczba obiektów poddana termomodernizacji -3</li> <li>• poprawa efektywności energetycznej trzech budynków</li> <li>• zmniejszenie emisji substancji szkodliwych</li> </ul>

*Program Rewitalizacji dla Gminy Kazimierza Wielka na lata 2017-2023*

odniesieniu do celów rewitalizacji	<ul style="list-style-type: none"><li>• zwiększenie wykorzystania OZE i EWE</li></ul> Sposób pomiaru rezultatów: <ul style="list-style-type: none"><li>• protokoły odbioru,</li><li>• dokumentacja fotograficzna.</li></ul>
7 Okres realizacji	2017-2021



## 9. Charakterystyka pozostałych rodzajów przedsięwzięć rewitalizacyjnych

Charakterystyka pozostałych przedsięwzięć rewitalizacyjnych realizujących kierunki działań mających na celu eliminację lub ograniczenie negatywnych zjawisk powodujących sytuację kryzysową na w/w obszarze rewitalizacji. Wśród niżej wymienionych projektów znajdują się zadania realizowane poza obszarem rewitalizacji. Projekty te zostały ujęte w dokumencie po przeprowadzeniu konsultacji społecznych. Mieszkańcy Gminy Kazimierza Wielka (a przede wszystkim obszaru rewitalizacji) zgłaszali potrzebę włączenia tychże zdań do dokumentów.

UZUPEŁNIAJĄCA LISTA PRZEDSIĘWZIĘĆ REWITALIZACYJNYCH		
L.p.	Sfera wraz z nazwą projektu	Szacunkowa wartość
<b>Projekty rewitalizacyjne w sferze społecznej</b>		<b>364 000,00 zł</b>
1.	Wspieranie organizacji pozarządowych oraz grup nieformalnych	64 000,00 zł
2.	Partnerstwo Polsko-Niemieckie. Projekt edukacyjny poświęcony 10. rocznicy współpracy gminy Kazimierza Wielka z gminą Altenstadt	300 000,00 zł
<b>Projekty rewitalizacyjne w sferze gospodarczej</b>		<b>0,00 zł</b>
<b>Projekty rewitalizacyjne w sferze środowiskowej</b>		<b>500 000,00 zł</b>
3.	Projekty parasolowe (EWE i OZE na budynkach prywatnych)	500 000,00 zł
<b>Projekty rewitalizacyjne w sferze funkcjonalno-przestrzennej</b>		<b>5 183 252,00 zł</b>
4.	Modernizacja budynku dydaktyczno-warsztatowego szklarni przy ZSR w Cudzynowicach.	1 200 000,00 zł
5.	Zwiększenie dostępu do infrastruktury kultury oraz zachowanie dziedzictwa kulturowego	1 983 252,00 zł
6.	Ubogacenie nazewnictwa ulic, placów, rond i parku. odnowienie elementów małej architektury – renowacja figury św. Rocha	200 000,00 zł
7.	Modernizacja stacji opieki środowiskowej Caritas oraz świetlicy środowiskowej.	1 800 000,00 zł
<b>Projekty rewitalizacyjne w sferze technicznej</b>		<b>0,00 zł</b>

<b>RAZEM wartość projektów uzupełniających</b>	<b>6 047 252,00 zł</b>
--	------------------------

### Projekty rewitalizacyjne w sferze społecznej

1 Nazwa projektu	<b>Projekt rewitalizacyjny (uzupełniający) nr 1 Wspieranie organizacji pozarządowych oraz grup nieformalnych</b>
2 Wskazanie podmiotów realizujących projekt	Gmina Kazimierza Wielka Partnerzy <ul style="list-style-type: none"> <li>▪ Organizacje pozarządowe i grupy nieformalne działające na obszarze rewitalizacji (m.in. stowarzyszenie, KGW, OSP itp.)</li> </ul>
3 Zakres realizowanych zadań	Zadanie 1: Wdrażanie programu grantowego „Małe granty rewitalizacji” na realizację inicjatyw oddolnych na obszarze rewitalizacji. Zadanie 2: Realizacja partnerskich projektów mających na celu rozwijanie pasji i zainteresowań mieszkańców sołectwa. Zadanie 3: Wdrażanie innych pomysłów organizacji pozarządowych i zorganizowanych grup nieformalnych.

Program Rewitalizacji dla Gminy Kazimierza Wielka na lata 2017-2023

	Zadanie 4 Wsparcie merytoryczne organizacji pozarządowych oraz grup nieformalnych
4 Lokalizacja (miejsce przeprowadzenia danego projektu)	Kazimierza Wielka obszar rewitalizacji
5 Szacowana wartość	64 000 zł
6 Prognozowane rezultaty wraz ze sposobem ich oceny i zmierzenia w odniesieniu do celów rewitalizacji	<p>Prognozowane rezultaty w okresie wdrażania Programu Rewitalizacji:</p> <ul style="list-style-type: none"> <li>▪ liczba projektów partnerskich zrealizowanych na obszarze rewitalizacji, gdzie jednym z partnerów jest organizacja pozarządowa – 8,</li> <li>▪ liczba osób objęta projektami partnerskim – 10 000,</li> <li>▪ liczba instytucji, organizacji, grup nieformalnych, które otrzymały wsparcie - 10</li> </ul> <p>Sposób pomiaru rezultatów:</p> <ul style="list-style-type: none"> <li>▪ listy obecności,</li> <li>▪ dokumentacja fotograficzna.</li> </ul>
7 Horyzont czasowy	2017-2023

1 Nazwa projektu	<b>Projekt rewitalizacyjny (uzupełniający) nr 2 Partnerstwo Polsko-Niemieckie. Projekt edukacyjny poświęcony 10. rocznicy współpracy gminy Kazimierza Wielka z gminą Altenstadt</b>
2 Wskazanie podmiotów realizujących projekt	Gmina Kazimierza Wielka Partnerzy <ul style="list-style-type: none"> <li>▪ Organizacje pozarządowe i grupy nieformalne działające na obszarze rewitalizacji (m.in. stowarzyszenie, KGW, OSP itp.)</li> </ul>
3 Zakres realizowanych zadań	Wykonanie ozdobnej ławeczki z podświetloną w posadzce informacją dwujęzyczną. Przygotowanie uroczystości poświęconej 10 rocznicy współpracy gminy Kazimierza Wielka z gminą Altenstadt
4 Lokalizacja (miejsce przeprowadzenia danego projektu)	Kazimierza Wielka obszar rewitalizacji
5 Szacowana wartość	300 000 zł
6 Prognozowane rezultaty wraz ze sposobem ich oceny i zmierzenia w odniesieniu do celów rewitalizacji	<p>Prognozowane rezultaty w okresie wdrażania Programu Rewitalizacji:</p> <ul style="list-style-type: none"> <li>• Liczba zorganizowanych wydarzeń kulturowych -1</li> <li>• Liczba powstałych pomników - 1</li> </ul> <p>Sposób pomiaru rezultatów:</p> <ul style="list-style-type: none"> <li>• listy obecności,</li> <li>• dokumentacja fotograficzna.</li> </ul>
7 Horyzont czasowy	2017-2018

**Projekty rewitalizacyjne w sferze środowiskowej**

1 Nazwa projektu	<b>Projekt rewitalizacyjny (uzupełniający) nr 3 Projekty parasolowe (EWE i OZE na budynkach prywatnych)</b>
2 Wskazanie podmiotów realizujących projekt	Gmina Kazimierza Wielka Partnerzy <ul style="list-style-type: none"> <li>• Wojewódzki Fundusz Ochrony Środowiska i Gospodarki Wodnej</li> </ul>

Program Rewitalizacji dla Gminy Kazimierza Wielka na lata 2017-2023

	<p>w Kielcach</p> <ul style="list-style-type: none"> <li>Mieszkańcy miejscowości Kazimierza Wielka (obszaru rewitalizacji).</li> </ul>
3 Zakres realizowanych zadań	<p>EWE – efektywne wykorzystanie energii to m.in. głęboka termomodernizacja polegająca na:</p> <ul style="list-style-type: none"> <li>wymianie okien na energooszczędne,</li> <li>wstawienie na poddaszu okien dachowych na energooszczędne,</li> <li>ocieplenie ścian zewnętrznych,</li> <li>ocieplenie dachu i stropu,</li> <li>wymianie grzejników na nowe, energooszczędne,</li> <li>wymianie kotła,</li> <li>zainstalowaniu wentylacji mechanicznej z rekuperacją.</li> </ul> <p>OZE - odnawialne źródła energii – źródła energii, których wykorzystywanie nie wiąże się z długotrwałym ich deficytem, ponieważ ich zasób odnawia się w krótkim czasie. Takimi źródłami są między innymi wiatr, promieniowanie słoneczne, opady, pływy morskie, fale morskie i geotermia. Najpopularniejsze urządzenia OZE dla gospodarstw domowych to panele fotowoltaiczne, solarne, pompy ciepła.</p> <p>W ramach rewitalizacji zakłada się, że część indywidualnych gospodarstw domowych skorzysta ze wsparcia (także w formie dotacji, pożyczek) na wdrożenie EWE i OZE.</p>
4 Lokalizacja (miejsce przeprowadzenia danego projektu)	Indywidualne gospodarstwa domowe na terenie obszaru rewitalizacji
5 Szacowana wartość	200 000 zł
6 Prognozowane rezultaty wraz ze sposobem ich oceny i zmierzenia w odniesieniu do celów rewitalizacji	<p>Prognozowane rezultaty w okresie wdrażania Programu Rewitalizacji: Minimum 50 gospodarstw domowych w okresie wdrażania Programu Rewitalizacji wdroży i zainstaluje EWE i/lub OZE.</p> <p>Sposób pomiaru rezultatów:</p> <ul style="list-style-type: none"> <li>informacje WFOŚiGW w Kielcach,</li> <li>dane własne Urzędu Miasta i Gminy,</li> <li>informacje zbierane od mieszkańców w formie ankiet,</li> <li>dokumentacja fotograficzna.</li> </ul>
7 Horyzont czasowy	2017-2023

**Projekty rewitalizacyjne w sferze funkcjonalno-przestrzennej**

1 Nazwa projektu	<b>Projekt rewitalizacyjny (uzupełniający) nr 4 Modernizacja budynku dydaktyczno-warsztatowego szklarni przy ZSR w Cudzynowicach.</b>
2 Wskazanie podmiotów realizujących projekt	Zespół Szkół Rolniczych w Cudzynowicach
3 Zakres realizowanych zadań	<p>Generalny remont budynków szklarni wraz z rewitalizacją terenów przyległych. Montaż ogrzewania c.o. z wykorzystaniem biomasy i wody geotermalnej. Zakup urządzeń do prowadzenia produkcji szklarniowej i rolniczej.</p> <p>Od 2000 roku obiekty nie były użytkowane, obecnie wymagają</p>

Program Rewitalizacji dla Gminy Kazimierza Wielka na lata 2017-2023

	<p>generalnego remontu. Będą stanowić nowoczesną bazę dydaktyczną dla wszystkich kierunków nauczania ZSR Cudzynowice. Teoria przyswojona na zajęciach lekcyjnych będzie możliwa do wykorzystania w rzeczywistych warunkach pracy, jakie zostaną stworzone w tych obiektach. Łączenie wielu dziedzin gospodarki i stworzenie jednego dobrze funkcjonującego zaplecza będzie idealnym przykładem dającym uczniom gwarancję solidnych podstaw praktycznych. Nowoczesne technologie energetyczne w służbie innowacyjnej gospodarki rolnej, sterowanej poprzez nowatorskie rozwiązania informatyczne i dające korzystny bilans ekonomiczny udowodni potrzebę kształcenia zawodowego z solidną podbudową w postaci właśnie takiego obiektu.</p>
4 Lokalizacja (miejsce przeprowadzenia danego projektu)	Cudzynowice – poza obszarem rewitalizacji
5 Szacowana wartość	1 200 000 zł
6 Prognozowane rezultaty wraz ze sposobem ich oceny i zmierzenia w odniesieniu do celów rewitalizacji	<p>Prognozowane rezultaty:</p> <ul style="list-style-type: none"> <li>• Zwiększenie dostępu do edukacji.</li> <li>• Liczba zmodernizowanych budynków edukacyjnych.</li> <li>• Zmniejszenie emisji substancji szkodliwych do otoczenia.</li> </ul> <p>Sposób pomiaru rezultatów:</p> <ul style="list-style-type: none"> <li>• protokoły odbioru,</li> <li>• dokumentacja fotograficzna.</li> </ul>
7 Okres realizacji	2017-2019

1 Nazwa projektu	<b>Projekt rewitalizacyjny (uzupełniający) nr 5 Zwiększenie dostępu do infrastruktury kultury oraz zachowanie dziedzictwa kulturowego</b>
2 Wskazanie podmiotów realizujących projekt	<ul style="list-style-type: none"> <li>• Parafia w Skorczowie</li> <li>• Parafia w Kazimierzy Małej</li> <li>• Parafia w Gorzkowie</li> <li>• Społeczny Komitet Budowy Pomnika</li> <li>• Stowarzyszenie Żołnierzy AK,</li> <li>• Gmina Kazimierza Wielka</li> </ul>
3 Zakres realizowanych zadań	<p><b>Zadanie 1 RENOWACJA KAPLICY BOŻEGO NARODZENIA W SKORCZOWIE</b> Remont wewnętrzny i zewnętrzny (odnowa fresków i ołtarza). Zabytkowa kaplica z roku 1616 r. Projekt wpłynie na poprawę atrakcyjności zabytkowej kaplicy. Obiekt wpisany do Rejestru Zabytków Województwa Świętokrzyskiego nr Rej.A.196.</p> <p><b>Zadanie 2 RENOWACJA KOŚCIOŁA W PARAFII RZYMSKO-KATOLICKIEJ P.W. WNIEBOWZIĘCIA NMP W KAZIMIERZY MAŁEJ</b> Zakres rzeczowy projektu: Renowacja wnętrza kościoła - wymiana żyrandolu, modernizacja organów, renowacja ołtarza, chrzcielnicy Modernizacja cmentarza- modernizacja alejek, parkingu. Kościół w Parafii Rzymsko – Katolickiej pw. Wniebowzięcia NMP w Kazimierzy Małej stanowi ważny ośrodek kulturowy i prorozwojowy dla wyznaczonego obszaru rewitalizacji, jak i szerzej dla całej gminy Kazimierza Wielka. Oprócz funkcji sakralnych Parafia organizuje szereg działań o charakterze</p>

Program Rewitalizacji dla Gminy Kazimierza Wielka na lata 2017-2023

	<p>publicznym i społecznym. Parafia jest także ważnym ośrodkiem opiniotwórczym. Wyremontowanie kościoła podniesie także atrakcyjność turystyczną i kulturową Kazimierzy Małej, co skutkować będzie napływem turystów do obiektu sakralnego, jak i całej miejscowości.</p> <p><b>Zadanie 3 RENOWACJA KOŚCIOŁA PARAFIALNEGO I DZWONNICY W GORZKOWIE</b></p> <p>Zakres rzeczowy projektu:</p> <ol style="list-style-type: none"> <li>1. Konserwacja ołtarza głównego.</li> <li>2. Konserwacja ambony.</li> <li>3. Konserwacja chrzcielnicy.</li> <li>4. Remont, modernizacja dzwonnicy.</li> </ol> <p>Kościół jest częścią szlaku turystycznego „Szlak architektury drewnianej i średniowiecznej”, który jest istotny dla rozwoju regionu. Kościół wpisany do Rejestru Zabytków woj. Świętokrzyskiego nr rej.A.189./1-2.</p> <p><b>Zadanie 4 BUDOWA POMNIKA „BOHATEROM KAZIMIERSKO-PROSZOWICKIEJ RZECZPOSPOLITEJ PARTYZANCKIEJ”.</b></p> <p><b>Zadanie 5 UTWORZENIE SALI „PAMIĘCI HISTORYCZNEJ”.</b></p> <p>Remont pomieszczenia przeznaczonego na salę pamięci historycznej, przekazanego przez Urząd Miasta i Gminy Kazimierza Wielka w budynku po byłym przedszkolu w Kazimierzy Wielkiej.</p> <p>Upamiętnienie historii II Wojny Światowej oraz ruchu oporu z naszego terenu i regionu Ponidzia.</p>
4 Lokalizacja (miejsce przeprowadzenia danego projektu)	<p>Zadanie 1: Skorczów – poza obszarem rewitalizacji</p> <p>Zadanie 2: Kazimierza Mała – Obszar rewitalizacji</p> <p>Zadanie 3: Gorzków – poza obszarem rewitalizacji</p> <p>Zadanie 4: Kazimierza Wielka – obszar rewitalizacji</p> <p>Zadanie 5: Kazimierza Wielka – obszar rewitalizacji</p>
5 Szacowana wartość	1 983 252,00 zł
6 Prognozowane rezultaty wraz ze sposobem ich oceny i zmierzenia w odniesieniu do celów rewitalizacji	<p>Prognozowane rezultaty:</p> <ul style="list-style-type: none"> <li>• Liczba zabytków nieruchomych objętych wsparciem – 3</li> <li>• Zwiększenie dostępu do infrastruktury kultury</li> <li>• Zwiększenie atrakcyjności terenu</li> <li>• Wzrost liczby turystów.</li> </ul> <p>Sposób pomiaru rezultatów:</p> <ul style="list-style-type: none"> <li>• protokoły odbioru,</li> <li>• dokumentacja fotograficzna.</li> </ul>
7 Okres realizacji	2018-2023

1 Nazwa projektu	<b>Projekt rewitalizacyjny (uzupełniający) nr 6 Ubogacenie nazewnictwa ulic, placów, rond i parku. odnowienie elementów małej architektury – renowacja figury św. Rocha</b>
2 Wskazanie podmiotów realizujących projekt	<ul style="list-style-type: none"> <li>• Społeczny Komitet, Gmina Kazimierza Wielka</li> <li>• Gmina Kazimierza Wielka</li> </ul>
3 Zakres realizowanych zadań	<p>Projekt polega na:</p> <ul style="list-style-type: none"> <li>• Zmiana nazewnictwa ulic.</li> <li>• Odnowienie i przywrócenie na właściwe miejsce figury Św. Rocha.</li> <li>• Odnowienie elementów małej architektury.</li> </ul>
4 Lokalizacja (miejsce)	Kazimierza Wielka – obszar rewitalizacji



Program Rewitalizacji dla Gminy Kazimierza Wielka na lata 2017-2023

przeprowadzenia danego projektu)	
5 Szacowana wartość	200 000 zł
6 Prognozowane rezultaty wraz ze sposobem ich oceny i zmierzenia w odniesieniu do celów rewitalizacji	<p>Prognozowane rezultaty:</p> <ul style="list-style-type: none"> <li>• liczba odnowionych pomników – 1</li> <li>• poprawa estetyki przestrzeni publicznej</li> </ul> <p>Sposób pomiaru rezultatów:</p> <ul style="list-style-type: none"> <li>• protokoły odbioru,</li> <li>• dokumentacja fotograficzna.</li> </ul>
7 Okres realizacji	2017-2023

1 Nazwa projektu	<b>Projekt rewitalizacyjny (uzupełniający) nr 7 Modernizacja stacji opieki środowiskowej Caritas oraz świetlicy środowiskowej.</b>
2 Wskazanie podmiotów realizujących projekt	Caritas Diecezji Kieleckiej
3 Zakres realizowanych zadań	<p>Projekt polega na termomodernizacji budynku wraz z wymianą dachu oraz remontem kapitalnym pomieszczeń z wymianą instalacji i dostosowaniem pomieszczeń do aktualnych wymogów.</p> <p>Budynek przygotowany do realizacji funkcji publicznych przez wiele lat był pustostanem. Ostatnio doraźnie przystosowany przez Caritas wymaga remontu dla osiągnięcia pełnej funkcjonalności.</p>
4 Lokalizacja (miejsce przeprowadzenia danego projektu)	Poza obszarem rewitalizacji
5 Szacowana wartość	1 800 000 zł
6 Prognozowane rezultaty wraz ze sposobem ich oceny i zmierzenia w odniesieniu do celów rewitalizacji	<p>Prognozowane rezultaty:</p> <ul style="list-style-type: none"> <li>• liczba obiektów poddanych termomodernizacji -1,</li> <li>• zmniejszenie niskiej emisji.</li> </ul> <p>Sposób pomiaru rezultatów:</p> <ul style="list-style-type: none"> <li>• protokoły odbioru,</li> <li>• dokumentacja fotograficzna.</li> </ul>
7 Okres realizacji	2017-2018

## 10. Mechanizmy zapewnienia komplementarności między poszczególnymi projektami/ przedsięwzięciami rewitalizacyjnymi oraz pomiędzy działaniami różnych podmiotów i funduszy na obszarze objętym programem rewitalizacji

Program Rewitalizacji dla Gminy Kazimierza Wielka na lata 2017-2023 ujmuje działania w sposób kompleksowy (z uwzględnieniem projektów rewitalizacyjnych współfinansowanych ze środków EFRR, EFS, Funduszu Spójności oraz innych środków publicznych lub prywatnych) tak, aby nie pomijać aspektu społecznego, ekonomicznego, przestrzennego, technicznego, środowiskowego i kulturowego związanego zarówno z danym obszarem, jak i jego otoczeniem. Program złożony

## *Program Rewitalizacji dla Gminy Kazimierza Wielka na lata 2017-2023*

jest z wielu różnorodnych projektów (kluczowych i uzupełniających). Projekty są ze sobą wzajemnie powiązane oraz pozostają w synergii. Projekty będą realizowane na terenach o istotnym znaczeniu dla rozwoju całej gminy. Działania ujęte w Programie obejmują zasięgiem całość obszaru rewitalizacji dotkniętego szczególną koncentracją problemów i negatywnych zjawisk kryzysowych. Działania przedstawione w dokumencie są ze sobą powiązanie/komplementarne w pięciu aspektach: przestrzennym, problemowym, proceduralno- instytucjonalnym, międzyokresowym i źródeł finansowania.

### **Komplementarność projektów/przedsięwzięć rewitalizacyjnych<sup>7</sup>**

Wszystkie działania zaplanowane w ramach procesu rewitalizacji są ze sobą komplementarne. W ramach procesu rewitalizacji przewidziano zarówno zadania inwestycyjne jak i społeczne. Warto zwrócić uwagę, że celem głównym Programu jest ożywienie obszaru rewitalizacji zwłaszcza poprzez aktywizację mieszkańców tego obszaru. Właśnie ten aspekt społeczny stanowi klucz do rozwoju obszaru rewitalizacji. Służyć temu będzie m. in. Modernizacja i rozbudowa Kazimierskiego Centrum Kultury, utworzenie Centrum Aktywności Lokalnej oraz współpraca różnych podmiotów na rzecz kompleksowej realizacji przedsięwzięć rewitalizacyjnych (zob. poniżej wykaz podmiotów realizujących Program).

### **1 Komplementarność przestrzenna**

Program rewitalizacji będzie efektywnie oddziaływał na całe dotknięte kryzysem obszary, poszczególne projekty/przedsięwzięcia rewitalizacyjne wzajemnie się dopełniają przestrzennie oraz zachodzi między nimi efekt synergii. Projekty realizowane w ramach Programu będą łagodzić lub całkowicie eliminować problemy występujące na obszarach kryzysowych. Przedsięwzięcia zaplanowane do realizacji na obszarze rewitalizacji zostały zaplanowane w taki sposób, aby dopełniały się wzajemnie. Obszar zdegradowany i obszar rewitalizacji zostały wyznaczone po przeprowadzeniu dokładnej analizy istotnych problemów w pięciu sferach: społecznej, gospodarczej, technicznej, przestrzenno-funkcjonalnej i środowiskowej oraz z uwzględnieniem uwag mieszkańców i innych interesariuszy wnoszonych podczas konsultacji społecznych. Uwzględnienie zarówno danych obiektywnych (GUS, UMiG, MOPS), jak i opinii społeczeństwa świadczy o trafności przestrzennej zaplanowanej w ramach rewitalizacji interwencji. Wszystkie podstawowe projekty rewitalizacyjne realizowane będą na obszarze rewitalizacji. W dokumencie ujęto dodatkowo projektu uzupełniające, które znajdują się poza obszarem rewitalizacji jednak ich realizacja ma znaczenie dla osiągnięcia rezultatów zaplanowanych w ramach procesu rewitalizacji.

### **2 Komplementarność problemowa**

Zaproponowane w dokumencie projekty będą realizowane na obszarze rewitalizacji i są odpowiedzią na zdiagnozowane na tych terenach problemy. Projekty/przedsięwzięcia, jakie zostaną zrealizowane w ramach procesu rewitalizacji, dopełniają się tematycznie, sprawiając, że program rewitalizacji oddziałuje na obszar rewitalizacji we wszystkich niezbędnych aspektach (społecznym, ekonomicznym, przestrzennym, środowiskowym, kulturowym, technicznym). Zadania infrastrukturalne, związane z renowacją bądź przebudową zniszczonych budynków użyteczności publicznej zakładają prowadzenie tam działań o charakterze społecznym (kulturalnym, integracyjnym oraz aktywizującym mieszkańców Miasta Kazimierza Wielka). Zadania związane z rozbudową lub

---

<sup>7</sup> Przedsięwzięciem rewitalizacyjnym jest działanie (w tym mające charakter ciągły), w szczególności o charakterze społecznym, ekonomicznym, urbanistycznym, budowlanym, środowiskowym, konserwatorskim, edukacyjnym, naukowym, zdrowotnym lub kulturalnym, zawarte lub wynikające z programu rewitalizacji oraz logicznie powiązane z treścią i celami programu rewitalizacji.

### *Program Rewitalizacji dla Gminy Kazimierza Wielka na lata 2017-2023*

modernizacją przestrzeni publicznej służyć będą, zarówno poprawie jakości życia mieszkańców, zwiększeniu ładui przestrzennego, a także pozytywnie wpłyną na poprawę jakości środowiska przyrodniczego.

#### **3 Komplementarność proceduralno-instytucjonalna**

System zarządzania Programem pozwoli na efektywne współdziałanie na jego rzecz różnych instytucji. Za realizację całego Programu będzie odpowiadał Burmistrz Miasta i Gminy. Wspierać go będzie Zespół ds. rewitalizacji (utworzony z pracowników Urzędu Miasta i Gminy). Działaniami w sferze społecznej/edukacyjnej będą zajmować się wspólnie z Burmistrzem jednostki podległe gminie m.in. Miejsko-Gminny Ośrodek Pomocy Społecznej, Kazimierski Ośrodek Kultury, placówkami oświatowymi. Są to instytucje, które od lat realizują działania społeczne/edukacyjne. W sferze technicznej i funkcjonalno-przestrzennej jednostką wdrażającą będzie przede wszystkim Urząd Miasta i Gminy. W sferze gospodarczej – mieszkańcy i firmy.

Wykaz interesariuszy zaangażowanych w realizację Programu:

- instytucje związane z Gminą Kazimierza Wielka:
  - ✓ Urząd Miasta i Gminy,
  - ✓ Kazimierski Ośrodek Kultury,
  - ✓ Miejsko-Gminny Ośrodek Pomocy Społecznej w Kazimierzy Wielkiej,
  - ✓ Samorządowa Szkoła Podstawowa Nr 1 im. Hugona Kołłątaja w Kazimierzy Wielkiej
  - ✓ Samorządowa Szkoła Podstawowa Nr 3 im. Jana Pawła II w Kazimierzy Wielkiej
  - ✓ Samorządowa Szkoła Podstawowa im. Ks. Władysława Łatośa w Kamieńcyczach
  - ✓ Zespół Szkół Samorządowych w Wielgusie
  - ✓ Publiczne Gimnazjum Samorządowe im. Noblistów Polskich w Kazimierzy Wielkiej
  - ✓ Publiczne Przedszkole Samorządowe im. Parkowe Skrzaty w Kazimierzy Wielkiej
  - ✓ Samorządowa Szkoła Podstawowa im. T. Kościuszki w Cudzynowicach
  
- inne instytucje publiczne:
  - ✓ Starostwo Powiatowe w Kazimierzy Wielkiej,
  - ✓ Powiatowy Zarząd Dróg,
  - ✓ Świętokrzyski Zarząd Dróg Wojewódzkich,
  - ✓ PCPR W Kazimierzy Wielkiej,
  - ✓ PUP w Kazimierzy Wielkiej,
  
- organizacje pozarządowe i zorganizowane grupy nieformalne:
  - ✓ KAZIMIERSKIE STOWARZYSZENIE KULTURY,
  - ✓ STOWARZYSZENIE TWÓRCZA SZKOŁA,
  - ✓ KAZIMIERSKIE STOWARZYSZENIE AMAZONKI,
  - ✓ STOWARZYSZENIE ROZWOJU INICJATYW GOSPODARCZYCH GMINY I REGIONU KAZIMIERZY WIELKIEJ "IMPULS GOSPODARCZY",
  - ✓ "STOWARZYSZENIE ROZWOJU REGIONU" W KAZIMIERZY WIELKIEJ,
  - ✓ OSP W KRZYSZKOWICACH,
  - ✓ KAZIMIERSKIE STOWARZYSZENIE PRZYJACIÓŁ MIASTA ALTENSTADT,
  - ✓ ODONOWSKIE TOWARZYSTWO KULTURALNE,
  - ✓ STOWARZYSZENIE INICJATYW LOKALNYCH ZIEMI KAZIMIERSKIEJ,
  - ✓ STOWARZYSZENIE WSPARCIA OBYWATELSKIEGO,
  - ✓ STOWARZYSZENIE DLA ROZWOJU MOST,
  - ✓ OCHOTNICZA STRAŻ POŻARNA W SŁONOWICACH,
  - ✓ OCHOTNICZA STRAŻ POŻARNA W MARCINKOWICACH,
  - ✓ OCHOTNICZA STRAŻ POŻARNA W CUDZYNOWICACH,
  - ✓ OCHOTNICZA STRAŻ POŻARNA W GÓRACH SIERADZKICH,

### *Program Rewitalizacji dla Gminy Kazimierza Wielka na lata 2017-2023*

- ✓ OCHOTNICZA STRAŻ POŻARNA W GORZKOWIE,
- ✓ OCHOTNICZA STRAŻ POŻARNA W ŁĘKAWIE,
- ✓ OCHOTNICZA STRAŻ POŻARNA W KAMYSZOWIE,
- ✓ OCHOTNICZA STRAŻ POŻARNA W ZAGÓRZYCACH,
- ✓ OCHOTNICZA STRAŻ POŻARNA W ZIĘBLICACH,
- ✓ OCHOTNICZA STRAŻ POŻARNA W KAMIEŃCZYCACH,
- ✓ OCHOTNICZA STRAŻ POŻARNA W PODOLANACH,
- ✓ OCHOTNICZA STRAŻ POŻARNA W GABUŁTOWIE,
- ✓ OCHOTNICZA STRAŻ POŻARNA W DALECHOWICACH,
- ✓ OCHOTNICZA STRAŻ POŻARNA W CHRUSZCZYŃCACH WIELKIEJ,
- ✓ OCHOTNICZA STRAŻ POŻARNA W GUNOWIE KOLONI,
- ✓ OCHOTNICZA STRAŻ POŻARNA W WOJSŁAWICACH,
- ✓ OCHOTNICZA STRAŻ POŻARNA W GUNOWIE WILKOWIE,
- ✓ OCHOTNICZA STRAŻ POŻARNA W DONATKOWICACH,
- ✓ STOWARZYSZENIE RUCHU NA RZECZ ROZWOJU ZIEMI KAZIMIERSKIEJ „TWÓJ SAMORZĄD”,
- ✓ STOWARZYSZENIE ŻOŁNIERZY ARMII KRAJOWEJ,
- ✓ KOŁO OGÓLNOPOLSKIEGO ZWIĄZKU ŻOŁNIERZY „BATALIONÓW CHŁOPSKICH”,
- ✓ KOŁO NR 11 ŻOŁNIERZY WP W KAZIMIERZY WIELKIEJ,
- ✓ KOŁO ZWIĄZKU KOMBATANTÓW RP I BYŁYCH WIĘŹNIÓW POLITYCZNYCH,
- ✓ STOWARZYSZENIE EMERYTÓW I RENCISTÓW POLICYJNYCH W KAZIMIERZY WIELKIEJ,
- ✓ ODDZIAŁ REJONOWY POLSKIEGO ZWIĄZKU EMERYTÓW, RENCISTÓW I INWALIDÓW W KAZIMIERZY WIELKIEJ,
- ✓ STOWARZYSZENIE NA RZECZ OSÓB NIEPEŁNOSPRAWNYCH "PROMYK NADZIEI" W KAZIMIERZY WIELKIEJ,
- ✓ REJONOWE KOŁO PSZCZELARZY,
- ✓ POLSKI ZWIĄZEK WĘDKARSKI,
- ✓ POLSKI ZWIĄZEK HODOWCÓW GOŁĘBIA POCZTOWEGO,
- ✓ POLSKI ZWIĄZEK ŁOWIECKI,
- ✓ ODONOWSKIE TOWARZYSTWO KULTURALNE,
- ✓ MLKS „SPARTA” KAZIMIERZA WIELKA,
- ✓ LZS, JAWORNIK” GORZKÓW,
- ✓ PŁYWACKI KLUB SPORTOWY „PIRANIA”,
- ✓ OTKKF „RETURN”,
- ✓ KOŁO PTTK NR 23 W KAZIMIERZY WIELKIEJ,
- ✓ FUNDACJA "NASZA SZKAPA",
- ✓ FUNDACJA "VIPNATUR",
- ✓ FUNDACJA "CORDE CANIS - WIELKOPSY ADOPCJE".

#### **4 Komplementarność międzyokresowa**

Program zapewnia ciągłość realizowanych od kilku lat działań na terenie gminy. W okresie 2007-2015 zostało zrealizowanych wiele działań (zob. poniższa tabela), które w obecnej perspektywie będą kontynuowane. Gmina Kazimierza Wielka dokonała analizy i krytycznej oceny dotychczasowych działań w obszarze kryzysowym i na tej podstawie zaplanowała projekty rewitalizacyjne, które będą wdrażane w okresie 2016-2023. Program rewitalizacji zapewnia pełną ciągłości programową (polegającą na kontynuacji i/lub rozwijaniu wsparcia z polityki spójności 2007-2013).

Program Rewitalizacji dla Gminy Kazimierza Wielka na lata 2017-2023

L.p.	Beneficjent	Tytuł	Wartość inwestycji	Okres realizacji	Program/działanie	Na czym polega komplementarność z przedmiotowym projektem?
1.	Gmina Kazimierza Wielka	Rewitalizacja zaniedbanych części miasta Kazimierza Wielka- Etap I: Rewitalizacja Parku Miejskiego- Etap II: Rewitalizacja obszaru Przedszkola Samorządowego	8 318 082.67 zł	2007-2013	Europejski Fundusz Rozwoju Regionalnego, Regionalny Program Operacyjny Województwa Świętokrzyskiego, 6.1. Wzmocnienie regionalnych i subregionalnych ośrodków wzrostu	Projekt podzielony został na dwa etapy. Przedmiot rewitalizacji obejmuje: przebudowę i budowę placów, alejek, ścieżek i tras o łącznej powierzchni 10561m <sup>2</sup> , demontaż istniejącej oraz budowę nowej instalacji oświetlenia terenu (160 punktów świetlnych), przebudowę amfiteatru z widownią na 300 miejsc (łącznie powierzchnia terenu 606m <sup>2</sup> ), budowę systemu monitoringu wizyjnego (16 kamer), budowę i montaż elementów małej architektury, tj. ławki, kosze na śmieci, stojaki na rowery, skate park, fontanna, ścieżka zdrowia wraz z urządzeniami gimnastycznymi, place zabaw, ścianka wspinaczkowa, gry terenowe (szachy, boule), ścieżka dydaktyczna (21 tablic informacyjnych), altany grillowe, miasteczko ruchu drogowego, budowę ogrodzenia parku oraz przedszkola, kompleksowe zagospodarowanie terenów zielonych (przecinka drzew, likwidacja posuszu, liczne nasadzenia drzew i krzewów, pielęgnacja oraz zakładanie trawników). Zadanie obejmuje również rewitalizację terenu kortów tenisowych o powierzchni 2460m <sup>2</sup> (ogrodzenie, oświetlenie, trybuny oraz ciągi pieszne) Niniejszy projekt w pełni wpisuje się cele powyższej inwestycji
2.	Gmina Kazimierza Wielka	Budowa sieci wodociągowej dla sołectw: Donatkowice, Gorzków, Plechówka, Plechów i Łyczaków w gminie Kazimierza Wielka	3 559 254.45 zł	2007-2013	Europejski Fundusz Rozwoju Regionalnego, Regionalny Program Operacyjny Województwa Świętokrzyskiego, 4.2. Rozwój systemów lokalnej infrastruktury ochrony środowiska i energetycznej	Projekt polegał na udostępnieniu wody poprzez budowę sieci wodociągowej dla sołectw Donatkowice, Gorzków, Plechówka, Plechów i Łyczaków. Dzięki niniejszej inwestycji zwiększył i polepszył się dostęp do infrastruktury wodociągowej.
3.			2 795 149.61 zł	2007-2013	Europejski Fundusz Rozwoju Regionalnego,	Projekt polegał na budowie sieci wodociągowej wraz z przyłączami w południowej części gminy Kazimierza



Program Rewitalizacji dla Gminy Kazimierza Wielka na lata 2017-2023

	Gmina Kazimierza Wielka	Budowa sieci wodociągowej wraz z przyłączami w południowej części gminy Kazimierza Wielka-Zadanie nr 1 i 2			Regionalny Program Operacyjny Województwa Świętokrzyskiego, 4.2. Rozwój systemów lokalnej infrastruktury ochrony środowiska i energetycznej	Wielka.
4.	Gmina Kazimierza Wielka	Budowa drogi gminnej wraz z towarzyszącą infrastrukturą drogową w sołectwie Odonów	2 398 595.07 zł	2007-2013	Europejski Fundusz Rozwoju Regionalnego, Regionalny Program Operacyjny Województwa Świętokrzyskiego, 3.2. Rozwój systemów lokalnej infrastruktury komunikacyjnej	W ramach tego zadania przebudowano drogi gminne, z których mieszkańcy korzystają udając się do centrum Kazimierzy Wielkiej.
5.	Gmina Kazimierza Wielka	Budowa wodociągu grupowego z przyłączami dla wsi Wojciechów i w ul. Koszyckiej w Kazimierzy Wielkiej	1 909 135.89 zł	2004-2006	Europejski Fundusz Rozwoju Regionalnego, Zintegrowany Program Operacyjny Rozwoju Regionalnego, 3.1. Obszary wiejskie	Projekt polegał na budowie wodociągu z przyłączami dla wsi Wojciechów i na ul. Koszyckiej na terenie Kazimierzy Wielkiej. Dzięki wdrożeniu wiele osób zostało podłączonych do sieci wodociągowej.
6.	Gmina Kazimierza Wielka	Budowa sieci wodociągowej z przyłączami dla sołectw Lekszyce i Marcinkowice w gminie Kazimierza Wielka	1 440 624.91 zł	2007-2013	Europejski Fundusz Rozwoju Regionalnego, Regionalny Program Operacyjny Województwa Świętokrzyskiego, 4.2. Rozwój systemów lokalnej infrastruktury ochrony środowiska i energetycznej	Przedmiotem inwestycji jest budowa sieci wodociągowej wraz z przyłączami w miejscowościach Marcinkowice, Lekszyce. Zaletą tej inwestycji jest przede wszystkim pochodząca z sieci wodociągowej woda jest oczyszczona ze szkodliwych substancji i w razie potrzeby uzdatniona. Pod względem bakteriologicznym jej jakość spełnia warunki stawiane wodzie zdanej do picia.
7.			1 256 319.95 zł	2007-2013	Europejski Fundusz Rozwoju Regionalnego, Regionalny Program	Projekt polegał na przebudowie ulicy Krakowskiej, przebudowę jezdni i wzmocnienie nawierzchni drogi o długości 546,5 m, szerokości 6,5-7,0 m na terenie gminy

Program Rewitalizacji dla Gminy Kazimierza Wielka na lata 2017-2023

	Gmina Kazimierza Wielka	Przebudowa ulicy Krakowskiej w Kazimierzy Wielkiej			Operacyjny Województwa Świętokrzyskiego, 3.2. Rozwój systemów lokalnej infrastruktury komunikacyjnej	Kazimierzy Wielkiej.
8.	Gmina Kazimierza Wielka	Adaptacja budynku na świetlicę wiejską we wsi Broniszów - Etap IV;	261 689.06 zł	2004-2006	Europejski Fundusz Orientacji i Gwarancji Rolnej, Restrukturyzacja i modernizacja sektora żywnościowego oraz rozwój obszarów wiejskich, 2.3. Odnowa wsi oraz zachowanie i ochrona dziedzictwa kulturowego	Projekt polegał na stworzeniu świetlicy wiejskiej we wsi Broniszów. Dzięki niniejszej inwestycji działają tam obecnie różnego rodzaju kluby. Świetlica stała się miejscem spotkań społeczności lokalnej, mieszkańcy są zaangażowani w lokalne inicjatywy.

Tabela 44 Projekty rewitalizacyjne zrealizowane na terenie Miasta i Gminy Kazimierza Wielka w okresie 2008-2015

Program Rewitalizacji dla Gminy Kazimierza Wielka na lata 2017-2023

**5 Komplementarność źródeł finansowania**

Projekty rewitalizacyjne, będą realizowane z różnych źródeł (EFRR, EFS i Funduszu Spójności z wykluczeniem ryzyka podwójnego dofinansowania) jak również środków własnych gminy, środków prywatnych. Źródła finansowania opisano szerzej w pkt. 9 Indykatywne ramy finansowe.

SZACUNKOWA WARTOŚĆ PROJEKTÓW REWITALIZACYJNYCH Kazimierza Wielka						
Wyszczególnienie	Wartość projektów	Źródła finansowania				
		Gmina Kazimierza Wielka	inne JST	Dofinansowanie		Środki prywatne, w tym granty NGO
				UE	Środki krajowe	
Projekty podstawowe	54 447 715 zł	5 163 210 zł	552 222 zł	34 518 434 zł	6 053 317 zł	8 160 533 zł
Projekty uzupełniające	6 047 252 zł	1 044 176 zł	0 zł	3 241 626 zł	717 488 zł	1 043 963 zł
RAZEM	60 494 967 zł	6 207 385 zł	552 222 zł	37 760 060 zł	6 770 804 zł	9 204 496 zł
%	100,0%	10,3%	0,9%	62,4%	11,2%	15,2%

Jak pokazują powyższe wyliczenia – montaż finansowany w ramach Programu Rewitalizacji jest różnorodny:

- 62,4% dotacje z UE,
- 10,3% stanowi wkład Gminy Kazimierza Wielka,
- 15,2% środki prywatne i granty od różnych organizacji pozarządowych,
- 0,9% innych JST np. Starostwa Powiatowego,
- 11,2% środki krajowe.

**11. Indykatywne ramy finansowe w odniesieniu do przedsięwzięć, wraz z indykatywnymi wielkościami środków finansowych z różnych źródeł (także spoza funduszy polityki spójności na lata 2014-2020 - publiczne i prywatne środki krajowe w celu realizacji zasady dodatkowości środków UE**

Tabela 45 Lista projektów podstawowych

**PROJEKTY PODSTAWOWE - Kazimierza Wielka**

Numer projektu	Nazwa projektu	Wartość projektów	Źródła finansowania					Uwagi/ komentarze
			Gmina Kazimierza Wielka	inne JST	Dofinansowanie		Środki prywatne, w tym granty NGO	
					UE	Środki krajowe		
	Podsumowanie	62 147 715,20 zł	5 818 209,51 zł	1 052 222,20 zł	40 763 433,73 zł	6 353 316,64 zł	8 160 533,13 zł	
	%	100,00%	9,36%	1,69%	65,59%	10,22%	13,13%	
<b>Projekty ze sfery społecznej</b>								
1.	PROJEKT „BIORĘ SPRAWY W SWOJE RĘCE - aktywizacja i integracja osób zagrożonych wykluczeniem społecznym	874 900 zł	131 235 zł	0 zł	481 195 zł	131 235 zł	131 235 zł	Zakłada się 85% dofinansowania w ramach RPO WŚ 2014-2020 Działanie 9.1 Aktywna integracja zwiększająca szanse na zatrudnienie, Poddziałania 9.2.1 Rozwój wysokiej jakości usług społecznych środki z PUP, PEFRON, środków własnych Gminy Kazimierza Wielka itp..
2.	Aktywni Seniorzy - aktywizacja i integracja osób starszych z obszaru rewitalizacji	192 000 zł	0 zł	0 zł	0 zł	0 zł	192 000 zł	Zakłada się dofinansowanie z środków pochodzących z takich programów jak: Programu Aktywności Społecznej Osób Starszych (wartość dof. do 200 000 zł), Fundusz Szwajcarski, Narodowy Bank Polski, środków własnych Gminy Kazimierza Wielka itp..

Program Rewitalizacji dla Gminy Kazimierza Wielka na lata 2017-2023

3.	Zajęcia wyrównawcze i rozwijające dla dzieci i młodzieży	800 000 zł	120 000 zł	0 zł	680 000 zł	0 zł	0 zł	Zakłada się 85% dofinansowania w ramach RPO WŚ 2014-2020 Poddziałanie 8.3.2 Wsparcie kształcenia podstawowego w zakresie kompetencji kluczowych, Poddziałania 8.3.1 Upowszechnianie i wzrost jakości edukacji przedszkolnej
4.	Organizacja imprez kulturalnych na obszarze rewitalizacji oraz promocja Kazimierzy Wielkiej jako gminy uzdrowiskowej	1 200 000 zł	300 000 zł	0 zł	420 000 zł	120 000 zł	360 000 zł	Zakłada się finansowanie przedsięwzięć z różnych źródeł m.in. dofinansowania LGD, środków własnych Gminy Kazimierza Wielka itp.
5.	Utworzenie Centrum Aktywności Obywatelskiej	1 124 380 zł	168 657 zł	0 zł	843 285 zł	0 zł	112 438 zł	Zakłada się 85% dofinansowania w ramach RPO WŚ 2014-2020, Działanie 4.4 Zachowanie dziedzictwa kulturowego i naturalnego, środków LGD, środków własnych Gminy Kazimierza Wielka itp.
<b>Razem sfera społeczna</b>		<b>4 191 280 zł</b>	<b>719 892 zł</b>	<b>0 zł</b>	<b>2 424 480 zł</b>	<b>251 235 zł</b>	<b>795 673 zł</b>	

**Projekty ze sfery gospodarczej**

	Numer i nazwa projektu	Wartość projektów	Gmina Kazimierza Wielka	inne JST	UE	Środki krajowe	Środki prywatne	Uwagi/ komentarze
6.	Modernizacja Placu Targowego	3 886 652 zł	971 663 zł	-	2 914 989 zł	-	-	Zakłada się 85% dofinansowania w ramach RPO WŚ 2014-2020, działanie 6.5 Rewitalizacja obszarów miejskich i wiejskich
7.	Remont budynku magazynowego po byłej cukrowni „Łubna” w Kazimierzy Wielkiej.	700 000 zł	0 zł		350 000 zł		350 000 zł	Zakłada się 40% dofinansowania w ramach RPO WŚ 2014-2020, działanie 2.5 Wsparcie inwestycyjne sektora MŚP, dotacji z ARiMR
		<b>4 586 652 zł</b>	<b>971 663 zł</b>	<b>0 zł</b>	<b>3 264 989 zł</b>	<b>0 zł</b>	<b>350 000 zł</b>	

**Projekty ze sfery środowiskowej**

	Numer i nazwa projektu	Wartość projektów	Gmina Kazimierza Wielka	inne JST	UE	Środki krajowe	Środki prywatne	Uwagi/ komentarze
8.	Kompleksowa modernizacja oświetlenia ulicznego	761 111 zł	228 333 zł	152 222 zł	-	380 556 zł	-	Zakłada się 85% dofinansowania w ramach RPO WŚ 2014-2020, działanie 6.5 Rewitalizacja obszarów miejskich i wiejskich



Program Rewitalizacji dla Gminy Kazimierza Wielka na lata 2017-2023

Razem sfera środowiskowa		761 111 zł	228 333 zł	152 222 zł	0 zł	380 556 zł	0 zł	
Projekty ze sfery funkcjonalno-przestrzennej								
	Numer i nazwa projektu	Wartość projektów	Gmina Kazimierza Wielka	inne JST	UE	Środki krajowe	Środki prywatne	Uwagi/ komentarze
9.	Rewitalizacja Placu Dworcowego	473 272 zł	0 zł	0 zł	211 626 zł	0 zł	261 646 zł	Zakłada się dofinansowania w ramach RPO WŚ 2014-2020, działanie 6.5 Rewitalizacja obszarów miejskich i wiejskich, środki prywatne.
10.	Rewitalizacja Rynku Miejskiego	1 713 150 zł	428 288 zł	0 zł	1 284 863 zł	0 zł	0 zł	Zakłada się dofinansowanie w 75% dofinansowania w ramach RPO WŚ 2014-2020, działanie 6.5 Rewitalizacja obszarów miejskich i wiejskich, środków własnych Gminy Kazimierza Wielka.
11.	Modernizacja infrastruktury edukacyjnej – budynku szkoły podstawowej nr 1 w Kazimierzy Wielkiej, boiska	4 430 522 zł	265 831 zł	0 zł	3 500 112 zł	221 526 zł	443 052 zł	Zakłada się 85% w ramach Działanie 7.4 Rozwój infrastruktury edukacyjnej i szkoleniowej, środki LGD, środków własnych Gminy Kazimierza Wielka itp.
12.	Zagospodarowanie terenów wokół zbiorników wodnych	5 396 810 zł	1 349 202 zł	0 zł	4 047 607 zł	0 zł	0 zł	Zakłada się dofinansowanie w 75% dofinansowania w ramach RPO WŚ 2014-2020, działanie 6.5 Rewitalizacja obszarów miejskich i wiejskich, środków własnych Gminy Kazimierza Wielka itp.
13.	Przebudowa i nadbudowa budynku Kazimierskiego Ośrodka Kultury	5 000 000 zł	750 000 zł	0 zł	4 250 000 zł	0 zł	0 zł	Zakłada się 85% dofinansowania w ramach RPO WŚ 2014-2020, Działanie 4.4 Zachowanie dziedzictwa kulturowego i naturalnego, środków własnych Gminy Kazimierza Wielka itp..
14.	Renowacja zabytkowego budynku wspólnoty mieszkaniowej przy ul. Łąbędz 10.	123 557 zł	0 zł	0 zł	92 668 zł	0 zł	30 889 zł	Zakłada się 75% dofinansowania w ramach RPO WŚ 2014-2020, działanie 6.5 Rewitalizacja obszarów miejskich i wiejskich, środki prywatne
15.	Modernizacja terenu wokół Komendy Powiatowej policji w Kazimierzy Wielkiej	2 000 000 zł	0 zł	400 000 zł	400 000 zł	1 200 000 zł		Zakłada się finansowanie przedsięwzięć z różnych źródeł m.in. dofinansowania LGD

Program Rewitalizacji dla Gminy Kazimierza Wielka na lata 2017-2023

	wraz z modernizacją budynku							itp..
16.	Modernizacja budynku magazynu cukrowego po byłej cukrowni „Łubna” z nadaniem nowych funkcji publicznych, związanych z utworzeniem „Muzeum I Rzeczypospolitej”, połączonego z centrum edukacyjno-szkoleniowym, noclegownią dla młodzieżowych grup turystycznych oraz z centrum aktywności obywatelskiej powiatu kazimierskiego.	18 000 000 zł	0 zł	0 zł	9 000 000 zł	3 600 000 zł	5 400 000 zł	Zakłada się dofinansowania w ramach RPO WŚ 2014-2020, Działanie 4.4 Zachowanie dziedzictwa kulturowego i naturalnego, działania 3.2 Efektywność energetyczna i odnawialne źródła energii w przedsiębiorstwach, działanie 2.5 Wsparcie inwestycyjne sektora MŚP, środków LGD, środków prywatnych
17.	Utworzenie na bazie zrewitalizowanej części po byłej cukrowni „Łubna” – centrum opieki i rehabilitacji dla osób starszych.	4 000 000 zł	0 zł	0 zł	3 000 000 zł	400 000 zł	600 000 zł	Zakłada się dofinansowania w ramach RPO WŚ 2014-2020, Działanie 7.3 Infrastruktura zdrowotna i społeczna, środków prywatnych
18.	Renowacja zabytkowego kościoła w parafii p.w. Podwyższenia Krzyża Świętego w Kazimierzy Wielkiej.	1 271 362 zł	0 zł	0 zł	1 017 090 zł	0 zł	254 272 zł	Zakłada się 80% dofinansowania w ramach RPO WŚ 2014-2020, Działanie 4.4 Zachowanie dziedzictwa kulturowego i naturalnego, środki prywatne
19.	Modernizacja Kompleksu Sportowo – Rekreacyjnego	500 000 zł	50 000 zł	0 zł	425 000 zł	0 zł	25 000 zł	Zakłada się 85% w ramach Działanie 7.4 Rozwój infrastruktury edukacyjnej i szkoleniowej, środki LGD, środków własnych Gminy Kazimierza Wielka itp.
20.	Budowa ścieżek rowerowych wraz z infrastrukturą towarzyszącą na terenie miasta Kazimierza Wielka	3 000 000 zł	150 000 zł	0 zł	2 550 000 zł	300 000 zł	0 zł	Zakłada się 95% w ramach Działanie 3.4 Strategia niskoemisyjna, wsparcie zrównoważonej multimodalnej mobilności miejskiej (85% EFRR, 10 BP), środków własnych Gminy Kazimierza Wielka itp.
	<b>Razem sfera funkcjonalno-przestrzenna</b>	<b>45 908 672 zł</b>	<b>2 993 321 zł</b>	<b>400 000 zł</b>	<b>29 778 965 zł</b>	<b>5 721 526 zł</b>	<b>7 014 860 zł</b>	
<b>Projekty ze sfery technicznej</b>								
	Numer i nazwa projektu	Wartość projektów	Gmina Kazimierza Wielka	inne JST	UE	Środki krajowe	Środki prywatne	Uwagi/ komentarze

Program Rewitalizacji dla Gminy Kazimierza Wielka na lata 2017-2023

21.	Termomodernizacja obiektów użyteczności publicznej	4 700 000 zł	705 000 zł	0 zł	3 995 000 zł	0 zł	0 zł	Zakłada się dofinansowania w ramach RPO WŚ 2014-2020, Działanie 3.3 Poprawa efektywności energetycznej w sektorze publicznym i mieszkaniowym, środki własne Gminy Kazimierza Wielka
22.	Nowa jakość biblioteki	1 000 000 zł	200 000 zł	0 zł	800 000 zł	0 zł	0 zł	Zakłada się dofinansowania w ramach RPO WŚ 2014-2020, Działanie 3.3 Poprawa efektywności energetycznej w sektorze publicznym i mieszkaniowym, środki własne Gminy Kazimierza Wielka
23.	Przebudowa parkingu i chodnika wzdłuż pasażu handlowego przy ulicy Armii Krajowej w Kazimierzy Wielkiej	1 000 000 zł	0	500 000 zł	500 000 zł	0 zł	0 zł	Zakłada się dofinansowanie z środków pochodzących z takich programów jak: FIO, LGD Wokół Łysej Góry, środków własnych gminy Kazimierza Wielka itp., również z EFRR
<b>Razem sfera techniczna</b>		<b>6 700 000 zł</b>	<b>905 000 zł</b>	<b>500 000 zł</b>	<b>5 295 000 zł</b>	<b>0 zł</b>	<b>0 zł</b>	

Źródło: opracowanie własne

**PROJEKTY PODSTAWOWE - Cudzyńowice**

Numer projektu	Nazwa projektu	Wartość projektów	Źródła finansowania					Uwagi/ komentarze
			Gmina Kazimierza Wielka	inne JST	Dofinansowanie		Środki prywatne, w tym granty NGO	
					UE	Środki krajowe		
	Podsumowanie	3 220 000 zł	880 000zł	0	2 200 000 zł	20 000	20 000 zł	
	%	100,00%	29,48%	0%	73,40%	8,12%	8,12%	
<b>Projekty ze sfery społecznej</b>								
1	Aktywni Seniorzy - aktywizacja i integracja osób starszych z obszaru	20 000 zł	0 zł	0 zł	0 zł	0 zł	20 000 zł	Zakłada się dofinansowanie z środków pochodzących z takich programów jak:

Program Rewitalizacji dla Gminy Kazimierza Wielka na lata 2017-2023

	rewitalizacji							Programu Aktywności Społecznej Osób Starszych (wartość dof. do 200 000 zł), Fundusz Szwajcarski, Narodowy Bank Polski, środków własnych Gminy Kazimierza Wielka itp..
2	Zajęcia wyrównawcze i rozwijające dla dzieci i młodzieży	100 000 zł	80 000 zł	0 zł	0 zł	20 000 zł	0 zł	Zakłada się 85% dofinansowania w ramach RPO WŚ 2014-2020 Poddziałanie 8.3.2 Wsparcie kształcenia podstawowego w zakresie kompetencji kluczowych, Poddziałania 8.3.1 Upowszechnianie i wzrost jakości edukacji przedszkolnej
<b>Razem sfera społeczna</b>		<b>120 000 zł</b>	<b>80 000 zł</b>	<b>0 zł</b>	<b>0 zł</b>	<b>20 000 zł</b>	<b>20 000 zł</b>	
<b>Projekty ze sfery gospodarczej</b>								
	Numer i nazwa projektu	Wartość projektów	Gmina Kazimierza Wielka	inne JST	UE	Środki krajowe	Środki prywatne	Uwagi/ komentarze
<b>Projekty ze sfery środowiskowej</b>								
	Numer i nazwa projektu	Wartość projektów	Gmina Kazimierza Wielka	inne JST	UE	Środki krajowe	Środki prywatne	Uwagi/ komentarze
<b>Projekty ze sfery funkcjonalno-przestrzennej</b>								
	Numer i nazwa projektu	Wartość projektów	Gmina Kazimierza Wielka	inne JST	UE	Środki krajowe	Środki prywatne	Uwagi/ komentarze
3	Modernizacja wraz z zagospodarowaniem przestrzeni i doposażeniem Zespołu Szkół Rolniczych z Cudzynowicach	1 000 000 zł	200 000 zł	0 zł	800 000 zł	0 zł	0 zł	Zakłada się 80% dofinansowania w ramach RPO WŚ 2014-2020, Działanie 4.4 Zachowanie dziedzictwa kulturowego i naturalnego, środki prywatne
4	Modernizacja kościoła wraz z otoczeniem parafii w Cudzynowicach	1 000 000 zł	200 000 zł	0 zł	800 000 zł	0 zł	0 zł	Zakłada się 85% w ramach Działanie 7.4 Rozwój infrastruktury edukacyjnej i szkoleniowej, środki LGD, środków własnych Gminy Kazimierza Wielka itp.
<b>Razem sfera funkcjonalno-przestrzenna</b>		<b>2 000 000 zł</b>	<b>400 000 zł</b>	<b>0 zł</b>	<b>1 600 000 zł</b>	<b>0 zł</b>	<b>0 zł</b>	

Program Rewitalizacji dla Gminy Kazimierza Wielka na lata 2017-2023

Projekty ze sfery technicznej								
	Numer i nazwa projektu	Wartość projektów	Gmina Kazimierza Wielka	inne JST	UE	Środki krajowe	Środki prywatne	Uwagi/ komentarze
20.	Termomodernizacja obiektów wspólnoty mieszkaniowej Budynku mieszkalnego Cudzynowice 177	1 000 000 zł	400 000 zł	0 zł	600 000 zł	0 zł	0 zł	Zakłada się dofinansowania w ramach RPO WŚ 2014-2020, Działanie 3.3 Poprawa efektywności energetycznej w sektorze publicznym i mieszkaniowym, środki własne Gminy Kazimierza Wielka
<b>Razem sfera techniczna</b>		<b>1 000 000 zł</b>	<b>400 000 zł</b>	<b>0</b>	<b>600 000 zł</b>	<b>0 zł</b>	<b>0 zł</b>	

PROJEKTY PODSTAWOWE - Kamieńczyce i Wielgus								
Numer projektu	Nazwa projektu	Wartość projektów	Źródła finansowania					Uwagi/ komentarze
			Gmina Kazimierza Wielka	inne JST	Dofinansowanie		Środki prywatne, w tym granty NGO	
					UE	Środki krajowe		
	Podsumowanie	2 278 011,40 zł	402 257,26 zł	0,00 zł	1 533 284,02 zł	211 235,06 zł	131 235,06 zł	
	%	100,00%	17,66%	0,00%	67,31%	9,27%	5,76%	
Projekty ze sfery społecznej								
1.	PROJEKT „BIORĘ SPRAWY W SWOJE RĘCE - aktywizacja i integracja osób zagrożonych wykluczeniem społecznym	874 900 zł	131 235 zł	0 zł	481 195 zł	131 235 zł	131 235 zł	Zakłada się 85% dofinansowania w ramach RPO WŚ 2014-2020 Działanie 9.1 Aktywna integracja zwiększająca szanse na zatrudnienie, Poddziałania 9.2.1 Rozwój wysokiej jakości usług społecznych środki z PUP, PEFRON, środków własnych Gminy Kazimierza Wielka itp..
2.	Zajęcia wyrównawcze i rozwijające dla dzieci i młodzieży	192 000 zł	28 800 zł	0 zł	163 200 zł	0 zł	0 zł	Zakłada się 85% dofinansowania w ramach RPO WŚ 2014-2020 Poddziałanie 8.3.2 Wsparcie kształcenia podstawowego w zakresie kompetencji kluczowych, Poddziałania 8.3.1 Upowszechnianie i wzrost jakości edukacji przedszkolnej
<b>Razem sfera społeczna</b>		<b>1 066 900 zł</b>	<b>160 035 zł</b>	<b>0 zł</b>	<b>644 395 zł</b>	<b>131 235 zł</b>	<b>131 235 zł</b>	



Program Rewitalizacji dla Gminy Kazimierza Wielka na lata 2017-2023

Projekty ze sfery gospodarczej								
	Numer i nazwa projektu	Wartość projektów	Gmina Kazimierza Wielka	inne JST	UE	Środki krajowe	Środki prywatne	Uwagi/ komentarze
		0 zł	0 zł	0 zł	0 zł	0 zł	0 zł	
Projekty ze sfery środowiskowej								
	Numer i nazwa projektu	Wartość projektów	Gmina Kazimierza Wielka	inne JST	UE	Środki krajowe	Środki prywatne	Uwagi/ komentarze
3.	Kompleksowa modernizacja oświetlenia ulicznego	161 111 zł	32 222 zł	0 zł	128 889 zł	0 zł	0 zł	Zakłada się 80% dofinansowania w ramach RPO WŚ 2014-2020, działanie 3.4 strategia niskoemisyjna, wsparcie zrównoważonej multimodalnej mobilności miejskiej
<b>Razem sfera środowiskowa</b>		<b>161 111 zł</b>	<b>32 222 zł</b>	<b>0 zł</b>	<b>128 889 zł</b>	<b>0 zł</b>	<b>0 zł</b>	
Projekty ze sfery funkcjonalno-przestrzennej								
	Numer i nazwa projektu	Wartość projektów	Gmina Kazimierza Wielka	inne JST	UE	Środki krajowe	Środki prywatne	Uwagi/ komentarze
4.	Poprawa jakości infrastruktury edukacyjnej na terenie Gminy Kazimierza Wielka – II etap	800 000 zł	160 000 zł	0 zł	560 000 zł	80 000 zł	0 zł	Zakłada się 80% w ramach Działanie 7.4 Rozwój infrastruktury edukacyjnej i szkoleniowej, środki LGD, środków własnych Gminy Kazimierza Wielka itp.
<b>Razem sfera funkcjonalno-przestrzenna</b>		<b>800 000 zł</b>	<b>160 000 zł</b>	<b>0 zł</b>	<b>560 000 zł</b>	<b>80 000 zł</b>	<b>0 zł</b>	
Projekty ze sfery technicznej								
	Numer i nazwa projektu	Wartość projektów	Gmina Kazimierza Wielka	inne JST	UE	Środki krajowe	Środki prywatne	Uwagi/ komentarze
5.	Termomodernizacja obiektów użyteczności publicznej	250 000 zł	50 000 zł	0 zł	200 000 zł	0 zł	0 zł	Zakłada się dofinansowania w ramach RPO WŚ 2014-2020, Działanie 3.3 Poprawa efektywności energetycznej w sektorze publicznym i mieszkaniowym, środki własne Gminy Kazimierza Wielka
<b>Razem sfera techniczna</b>		<b>250 000 zł</b>	<b>50 000 zł</b>	<b>0 zł</b>	<b>200 000 zł</b>	<b>0 zł</b>	<b>0 zł</b>	

Program Rewitalizacji dla Gminy Kazimierza Wielka na lata 2017-2023

Tabela 46 Lista projektów uzupełniających

PROJEKTY UZUPEŁNIAJACE - Kazimierza Wielka								
Numer projektu	Nazwa projektu	Wartość projektów	Źródła finansowania				Środki prywatne, w tym granty NGO	Uwagi/ komentarze
			Gmina Kazimierza Wielka	inne JST	Dofinansowanie			
					UE	Środki krajowe		
	Podsumowanie	6 047 252,00 zł	1 044 175,60 zł	0,00 zł	3 241 626,00 zł	717 487,80 zł	1 043 962,60 zł	
	%	100,00%	17,27%	0,00%	53,60%	11,86%	17,26%	
<b>Projekty ze sfery społecznej</b>								
1.	Wspieranie organizacji pozarządowych oraz grup nieformalnych	64 000 zł	19 200 zł	0 zł	0 zł	0 zł	44 800 zł	Zakłada się dofinansowanie z środków pochodzących z takich programów jak: FIO,LGD Wokół Łysej Góry, środków własnych gminy Kazimierza Wielka itp..
2.	Partnerstwo Polsko-Niemieckie. Projekt edukacyjny poświęcony 10. rocznicy współpracy gminy Kazimierza Wielka z gminą Altenstadt	300 000 zł	150 000 zł	0 zł	0 zł	0 zł	150 000 zł	Zakłada się dofinansowanie z środków pochodzących z takich programów jak: FIO,LGD Wokół Łysej Góry, środków własnych gminy Kazimierza Wielka itp..
	<b>Razem sfera społeczna</b>	<b>364 000 zł</b>	<b>169 200 zł</b>	<b>0 zł</b>	<b>0 zł</b>	<b>0 zł</b>	<b>194 800 zł</b>	
<b>Projekty ze sfery gospodarczej</b>								
	Numer i nazwa projektu	Wartość projektów	Gmina Kazimierza Wielka	inne JST	UE	Środki krajowe	Środki prywatne	Uwagi/ komentarze
	0	- zł	0	0	- zł	0	- zł	
	<b>Razem sfera gospodarcza</b>	<b>0 zł</b>	<b>0 zł</b>	<b>0 zł</b>	<b>0 zł</b>	<b>0 zł</b>	<b>0 zł</b>	
<b>Projekty ze sfery środowiskowej</b>								
	Numer i nazwa projektu	Wartość projektów	Gmina Kazimierza Wielka	inne JST	UE	Środki krajowe	Środki prywatne	Uwagi/ komentarze
3.	Projekty parasolowe (EWE i OZE na budynkach prywatnych)	500 000,00 zł	0 zł	0 zł	300 000 zł	0 zł	200 000 zł	Zakłada się 40% dofinansowania w ramach RPO WŚ 2014-2020, działanie 3.1 Wytwarzanie i dystrybucja energii pochodzącej ze źródeł odnawialnych, środki prywatne
	<b>Razem sfera środowiskowa</b>	<b>500 000 zł</b>	<b>0 zł</b>	<b>0 zł</b>	<b>300 000 zł</b>	<b>0 zł</b>	<b>200 000 zł</b>	
<b>Projekty ze sfery funkcjonalno-przestrzennej</b>								

Program Rewitalizacji dla Gminy Kazimierza Wielka na lata 2017-2023

	Numer i nazwa projektu	Wartość projektów	Gmina Kazimierza Wielka	inne JST	UE	Środki krajowe	Środki prywatne	Uwagi/ komentarze
4.	Modernizacja budynku dydaktyczno-warsztatowego szklarni przy ZSR w Cudzynowicach.	1 200 000,00 zł	180 000,00	0 zł	900 000 zł	120 000 zł	0 zł	Zakłada się 40% dofinansowania w ramach RPO WŚ 2014-2020, działanie 3.3 Poprawa efektywności energetycznej w sektorze publicznym i mieszkaniowym, środki własne inne środki krajowe.
5.	Zwiększenie dostępu do infrastruktury kultury oraz zachowanie dziedzictwa kulturowego	1 983 252,00 zł	594 976 zł	0 zł	991 626 zł	297 488 zł	99 163 zł	Zakłada się 50% dofinansowania w ramach RPO WŚ 2014-2020, Działanie 4.4 Zachowanie dziedzictwa kulturowego i naturalnego, w części z dofinansowania z środków krajowych oraz środków własnych gminy
6.	Ubogacenie nazewnictwa ulic, placów, rond i parku. odnowienie elementów małej architektury – renowacja figury św. Rocha	200 000,00 zł	100 000 zł	0 zł	60 000 zł	30 000 zł	10 000 zł	Zakłada się 50% dofinansowania w ramach RPO WŚ 2014-2020, Działanie 4.4 Zachowanie dziedzictwa kulturowego i naturalnego, w części z dofinansowania z środków krajowych oraz środków własnych gminy
7.	Modernizacja stacji opieki środowiskowej Caritas oraz świetlicy środowiskowej.	1 800 000,00 zł	0 zł	0 zł	990 000 zł	270 000 zł	540 000 zł	Zakłada się dofinansowania w ramach RPO WŚ 2014-2020, Działanie 7.3 Infrastruktura zdrowotna i społeczna, środków prywatnych
	<b>Razem sfera funkcjonalno-przestrzenna</b>	<b>5 183 252 zł</b>	<b>874 976 zł</b>	<b>0 zł</b>	<b>2 941 626 zł</b>	<b>717 488 zł</b>	<b>649 163 zł</b>	
<b>Projekty ze sfery technicznej</b>								
	Numer i nazwa projektu	Wartość projektów	Gmina Kazimierza Wielka	inne JST	UE	Środki krajowe	Środki prywatne	Uwagi/ komentarze
-	-	-	-	-	-	-	-	-
	<b>Razem sfera techniczna</b>	<b>0 zł</b>	<b>0 zł</b>	<b>0 zł</b>	<b>0 zł</b>	<b>0 zł</b>	<b>0 zł</b>	

Źródło: opracowanie własne

## 12. Mechanizmy włączenia mieszkańców, przedsiębiorców i innych podmiotów i grup aktywnych na terenie gminy w proces rewitalizacji

W ramach rewitalizacji stosowane są następujące mechanizmy włączenia mieszkańców, przedsiębiorców i innych podmiotów i grup aktywnych na terenie gminy w proces rewitalizacji:

- spotkania z mieszkańcami, przedsiębiorcami, organizacjami pozarządowymi,
- informacje na sesjach Rady Miejskiej,
- strona internetowa BIP Gminy Kazimierza Wielka – zakładka „Rewitalizacja”.

### a) Kluczowi interesariusze rewitalizacji

- mieszkańcy miasta Kazimierza Wielka oraz miejscowości Cudzynowice
- przedsiębiorcy działający lub planujący działać na terenie miasta Kazimierza Wielka,
- organizacja pozarządowe i grupy nieformalne działający lub planujący działać na miasta Kazimierza Wielka,
- Urząd Miasta i Gminy w Kazimierza Wielkiej i jednostki organizacyjne Gminy Kazimierza Wielka,
- Starostwo Powiatowe w Kazimierzy Wielkiej i jednostki organizacyjne Powiatu Kazimierskiego np. Powiatowy Zarząd Dróg,
- Samorząd Województwa Świętokrzyskiego i jego jednostki organizacyjne.

### b) narzędzia partycypacji oraz sposób zaangażowania interesariuszy na każdym etapie realizacji Programu

#### Etap 1 – diagnozowanie

- spotkania konsultacyjne z mieszkańcami,
- konsultacje diagnozy czynników i zjawisk kryzysowych służąca wyznaczeniu granic obszaru zdegradowanego i obszaru rewitalizacji.

#### Etap 2 – programowanie

- wytypowanych w wyniku diagnozy obszaru rewitalizacji,
- konsultacje społeczne dokumentu.

#### Etap 3 – wdrażanie

Narzędzia partycypacji, które będą stosowane na etapie wdrażania Programu:

- spotkania otwarte z mieszkańcami i interesariuszami obszaru rewitalizacji,
- prezentacja realizacji zadań rewitalizacyjnych na sesji Rady Miejskiej,
- powołanie Komitetu ds. rewitalizacji,
- ankiety.

#### Etap 4 – monitorowanie

- przyjmowanie sprawozdań z realizacji Programu – Rada Miejska,
- publikacja na www sprawozdań z realizacji Programu,
- spotkania Komitetu Rewitalizacji – ocena jak wdrażane są poszczególne przedsięwzięcia rewitalizacyjne.

### Komunikacja z interesariuszami za pomocą strony internetowej

Wszelkie informacje dotyczące procesu rewitalizacji są upubliczniane na stronie internetowej BIP Gminy Kazimierza Wielka w specjalnie utworzonej zakładce „Rewitalizacja” <http://www.biuletyn.net/nt-bin/start.asp?podmiot=kazimierzawielka/>

**Spotkania otwarte**

- ✓ 24 maja 2016 r. o godz. 9.00 w Sali konferencyjnej Urzędu Miasta i Gminy w Kazimierzy Wielkiej odbyło się spotkanie konsultacyjne w związku z opracowaniem „dokumentu
- ✓ Kolejne spotkanie konsultacyjne odbyło się 15 czerwca 2016 r. o godz. 17 w Domu Rzemiosła w Kazimierzy Wielkiej.





### 13. System realizacji (wdrażania) programu rewitalizacji

#### a) Osadzenie rewitalizacji w systemie zarządzania gminą

Inicjatorem rewitalizacji na terenie gminy Kazimierza Wielka była Rada Miejska. Program Rewitalizacji dla Gminy Kazimierza Wielka na lata 2017-2023 przyjęty zostanie w drodze uchwały Rady Miejskiej w Kazimierzy Wielkiej. W tym samym trybie będzie odbywała się jego ewentualna aktualizacja, gdyż Program posiada formułę otwartą. W drodze aktualizacji będą pojawiały się nowe projekty, zgłaszane przez interesariuszy rewitalizacji (m.in. władze lokalne, partnerzy społeczni i gospodarczy, czy też mieszkańcy obszarów zdegradowanych). Do Programu rewitalizacji będą wprowadzane te projekty, dla których:

- lokalizacja jest zgodna z obszarami wytypowanymi w ramach programu do rewitalizacji,
- określono nazwę i zakres przedsięwzięcia oraz oczekiwane rezultaty uzasadniające znaczenie projektu dla rozwoju obszaru rewitalizacji,
- określono harmonogram realizacji projektu,
- określono orientacyjne koszty realizacji projektu oraz wskazano potencjalne źródła finansowania,
- wskazano podmiot odpowiedzialny za jego realizację oraz partnerów projektu (jeśli dotyczy),
- zadania przewidziane do realizacji w okresie 2017-2023.

Do zadań Gminy należeć będzie:

- przygotowanie i składanie wniosków o dofinansowanie planowanych inwestycji, dla których beneficjentem będzie Gmina Kazimierza Wielka
- realizację działań przewidzianych w programie w zakresie przygotowania:
  - ✓ dokumentacji projektowej i przetargowej,
  - ✓ analiz, kosztorysów, studiów wykonalności, raportów oddziaływania na środowisko,
  - ✓ dokumentacji bieżącej,
  - ✓ nadzór nad wykonawcą pod kątem terminowości i jakości wykonywania zleconych inwestycji,
  - ✓ sprawozdań, raportów, itp.,
- monitorowanie przebiegu oraz ocena efektywności i skuteczności realizacji programu,
- promocja programu, informowanie o współfinansowaniu projektów ze środków zewnętrznych.

Projekty zgłoszone do Programu Rewitalizacji będą realizowane i wdrażane w określonej hierarchii zadań, zależnie od postanowień Rady Miejskiej w Kazimierzy Wielkiej, uregulowaniami budżetowymi (zachowaniem płynności finansowej gminy) oraz terminami określonymi przez instytucje zarządzające i wdrażające Regionalnym Programem Operacyjnym Województwa Świętokrzyskiego, PROW, itp. Każdy projekt umieszczony w Programie będzie realizowany w oparciu o harmonogram zadaniowo-czasowy. Jednostką bezpośrednio odpowiadającą za wdrażanie Programu Rewitalizacji będzie Burmistrz Miasta i Gminy Kazimierza Wielka. W celu opracowania i wdrożenia Programu Burmistrz w drodze zarządzenia powołał zespół zadaniowy do spraw rewitalizacji (złożony z pracowników gminy)

Przedmiotowy Program Rewitalizacji wskazuje osadzenie rewitalizacji w systemie zarządzania rozwojem gminy bowiem wskazuje m.in. Koordynatora działań rewitalizacyjnych. Projekty zgłoszone do Programu Rewitalizacji będą realizowane i wdrażane w określonej hierarchii zadań, zależnie od postanowień Rady Miejskiej w Kazimierzy Wielkiej, uregulowaniami budżetowymi (zachowaniem płynności finansowej gminy) oraz terminami określonymi przez instytucje zarządzające i wdrażające Regionalnym Programem Operacyjnym Województwa Świętokrzyskiego, PROW, itp. Każdy projekt umieszczony w Programie będzie realizowany w oparciu o harmonogram zadaniowo-czasowy. Jednostką bezpośrednio odpowiadającą za wdrażanie Programu Rewitalizacji będzie Burmistrz Miasta i Gminy Kazimierza Wielka. W celu opracowania i wdrożenia Programu powołał w drodze zarządzenia

powołał zespół zadaniowy do spraw rewitalizacji (złożony z pracowników gminy) i Komitet rewitalizacyjny (złożony z interesariuszy rewitalizacji).

**b) Koordynator działań rewitalizacyjnych, czyli o zadaniach Zespołu ds. rewitalizacji**

- przygotowanie wniosków o dofinansowanie projektów,
- nadzorowanie i wdrażanie projektów rewitalizacji,
- przygotowanie rocznych sprawozdań z realizacji Programu,
- przygotowanie wniosku o zmianę Programu,
- gromadzenie, dostarczanie i analiza danych,
- współpraca z firmą zewnętrzną w zakresie prac związanych z przygotowaniem projektu Programu,
- identyfikacja problemów, wskazywanie możliwości eliminacji przeszkód w realizacji zadań,
- współpraca przy wdrażaniu projektów rewitalizacyjnych,
- upowszechnianie informacji o Programie za pośrednictwem strony internetowej Urzędu Gminy oraz prasy lokalnej.

To Przewodniczący Zespołu ds. rewitalizacji powołany Zarządzeniem Burmistrza Miasta i Gminy będzie pełnił formalnie funkcję Pełnomocnika rewitalizacji.

**c) Sposób realizacji zasady partnerstwa, czyli o współpracy pomiędzy sektorem publicznym, społecznym i gospodarczym**

Wdrażanie projektów rewitalizacyjnych na obszarze rewitalizacji będzie realizowane na zasadzie współpracy pomiędzy sektorem społecznym, gospodarczym i publicznym. Współpraca międzysektorowa w realizacji projektów rewitalizacyjnych odbywać się będzie w oparciu o następujące zasady:

- partnerstwa - co oznacza, że instytucje, uczestniczą w rozwiązywaniu problemów na zdegradowanych terenach, współdziałają z gminą przy wykonywaniu zadań,
- efektywności - polega na wspólnym dążeniu gminy i instytucji biorących udział we wdrażaniu projektów rewitalizacyjnych do osiągnięcia możliwie najlepszych efektów w realizacji zadań/projektów,
- suwerenności stron - co oznacza, że gmina i instytucje realizując/współrealizujące działania/projekty zachowują autonomię i niezależność względem siebie i są w stosunku do siebie równorzędnymi partnerami.
- jawności - zgodnie, z którą Gmina Kazimierza Wielka udostępni organizacjom sektora pozarządowego i innym podmiotom wszelkie niezbędne informacje o celach i priorytetach realizowanych zadań oraz środkach dostępnych na ich realizację.

Partnerstwo trzech sektorów: publicznego, społecznego i gospodarczego, oprócz wspólnego celu, jakim jest wyprowadzenie obszaru rewitalizacji z sytuacji kryzysowej, ma określone podstawowe zasady stanowiące fundament wspólnych działań:

- respektowanie własnych potrzeb, możliwości i dążenie do osiągnięcia kompromisu,
- przejrzystość podejmowanych działań,
- otwarty dialog z mieszkańcami gminy.

Współpraca pomiędzy Partnerami Programu Rewitalizacji ma na celu:

- wykorzystanie potencjału organizacji oraz społeczności lokalnej poprzez skoordynowanie działań w ramach kilku wspólnych i spójnych projektów akceptowanych i wspieranych przez wszystkich uczestników,
- optymalne wykorzystanie kompetencji i zasobów będących w dyspozycji gminy, organizacji pozarządowych oraz przedsiębiorców,

- wsparcie innowacyjności proponowanych rozwiązań, wyrażającą się zastosowaniem nowych podejść do rozwiązywania problemów.

**d) aspekty środowiskowe we wdrażaniu Programu Rewitalizacji**

Podczas realizacji zadań rewitalizacyjnych gmina będzie przestrzegać m.in.

- ustawy z dnia 27 kwietnia 2001 r. Prawo ochrony środowiska,
- Rozporządzenia Ministra Środowiska z dnia 6 października 2014 r. w sprawie ochrony gatunkowej roślin,
- Rozporządzeniu Ministra Środowiska z dnia 6 października 2014 r. w sprawie ochrony gatunkowej grzybów,
- Rozporządzenia Ministra Środowiska z dnia 6 października 2014 r. w sprawie ochrony gatunkowej zwierząt,
- Ustawy z dnia 16 kwietnia 2004 r. o ochronie przyrody,
- Dyrektywy Rady 92/43/EWG z dnia 21 maja 1992 r. w sprawie ochrony siedlisk przyrodniczych oraz dzikiej fauny i flory,
- Dyrektywy Rady 79/409/EWG z dnia 2 kwietnia 1979 roku w sprawie ochrony dzikich ptaków (ze zmianami),
- Ustawy z dnia 18 lipca 2001 r. Prawo wodne (Dz. U. 2012 poz. 145 z późn. zm.).

W trakcie realizacji zadań Termomodernizacja budynków użyteczności publicznej uwzględnione zostaną wymogi ochrony gatunkowej roślin, zwierząt i grzybów – zgodnie m.in. z zaleceniami i sugestiami wymienionymi w publikacjach:

-P. Wylegała, R. Jaros, R. Dzięciołowski, A. Kepel, R. Szkudlarek, R. Paszkiewicz, *Docieplanie budynków w zgodzie z zasadami ochrony przyrody*, 2009;

-*Ptaki w budynkach. Remonty i docieplenia w zgodzie z zasadami ochrony przyrody*, Kielce 2010.

Gmina przed przystąpieniem do docieplania budynku/ów zleci odpowiednio przeszkolonemu ornitologowi i chiropterologowi ekspertyzę ornitologiczną, która będzie mieć na celu odpowiedzieć na 4 pytania:

-czy budynek jest wykorzystywany, jako miejsce gniazdowania ptaków lub schronienie nietoperzy?

- czy w budynku znajdują się inne potencjalne miejsca, które mogłyby zostać zajęte przez ptaki lub nietoperze przed rozpoczęciem prac modernizacyjnych? Zostanie wykonana szczegółowa inwentaryzacja takich miejsc, obejmująca lokalizację i rodzaj.

-Jakie optymalne metody należy zastosować, by zminimalizować ryzyko, że w chwili prowadzenie prac remontowych w zakamarkach budynku znajdują się zwierzęta? Odpowiedź na to pytanie powinna obejmować rodzaj zabezpieczeń, terminy i sposoby ich wykonania oraz szacunek, co najmniej równoważyć stratę siedlisk w wyniku modernizacji plus kompensację strat poniesionych podczas remontu.

W trakcie realizacji inwestycji w razie odnalezienia pojedynczych gniazd ptasich czy miejsca obecności nietoperzy, tak zaplanowana zostanie kolejność prac, aby miejsca te były docieplane dopiero po opuszczeniu ich przez zwierzęta. W przypadku ptaków ornitologdy zabezpieczą miejsca natychmiast po wylocie z niego młodych, by nie dopuścić do ponownego złożenia jaj (wiele ptaków wyprowadza 2, albo 3 lęgi w ciągu roku). Czynne usuwanie ptaków czy nietoperzy będzie traktowane jako ostateczność i każdorazowo będzie wymagało konsultacji i zezwolenia Generalnego Dyrektora Ochrony Środowiska. Aby remont nie spowodował znaczącej szkody przyrodniczej, zostanie zapewniona zwierzętom odpowiednia ilość właściwych schronień. Jeśli nie będzie możliwości pozostawienia schronień istniejących zostaną utworzone schronienia alternatywne, równoważące ubytek takich miejsc w wyniku remontu<sup>8</sup>. Liczba tych alternatywnych schronień będzie w pełni

---

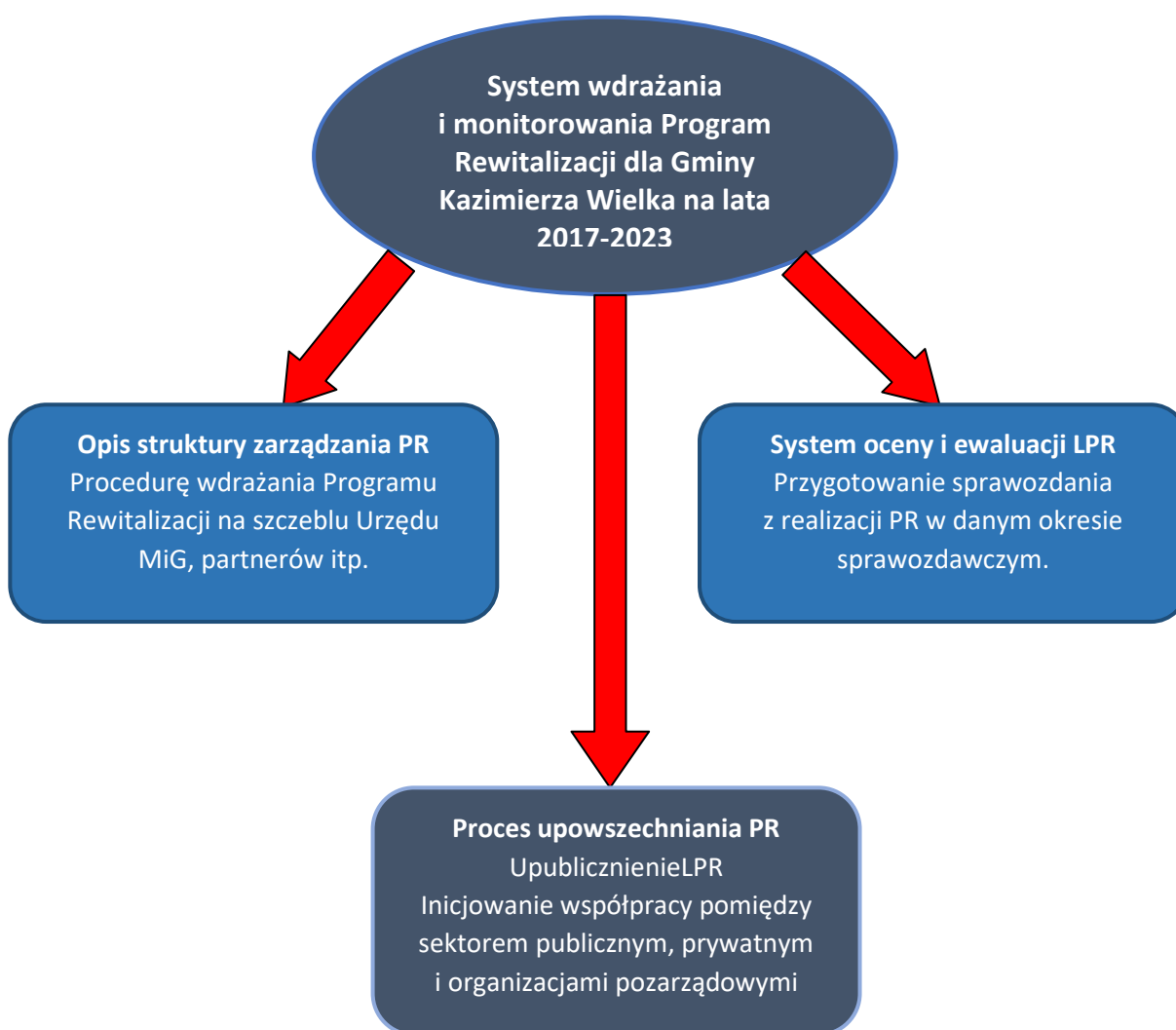
<sup>8</sup> Dot. to przede wszystkich niektórych nietoperzy oraz trzech gatunków ptaków, dla których taki ubytek stanowi poważne zagrożenie wpływające na spadek ich liczebności – wróble, jerzyków i pustulek.

równoważyć stratę, z uwzględnieniem ew. rekompensaty za szkody poniesione przez populację tych gatunków w czasie remontu<sup>9</sup>.

Realizując tę inwestycje Gmina będzie uwzględniać art. 51 i 52 ustawy o ochronie przyrody – wymóg ochrony ptaków i nietoperzy zasiedlających budynki.

Gmina Wielka przy inwestycjach termomodernizacyjnych i związanych z usuwaniem azbestu uwzględni potrzebę ochrony gatunków zwierząt, w tym ptaków i/lub nietoperzy polegającą m.in. na dostosowaniu harmonogramu prac do ich terminów lęgowo-rozrodczych oraz – w zależności od potrzeby – zapewnieniu im siedlisk zastępczych lub ewentualnej konieczności uzyskania stosowanych zezwoleń na odstępstwa od zakazów obowiązujących w stosunku do nich (m.in. niszczenie siedlisk gatunków bytujących w obiektach), wydawanych w trybie art. 56 ustawy z dnia 16 kwietnia 2004r. o ochronie przyrody (Dz. U. z 2015r. poz. 1615 z późn. zm.).

Szczegółowy system wdrażania i monitorowania Programu Rewitalizacji przedstawia poniższy rysunek.



Źródło: Opracowanie własne.

<sup>9</sup> Dobór odpowiednich skrzynek będzie uzgodniona z ornitologiem i chiropterologiem.

## 14. System monitoringu i oceny skuteczności działań i system wprowadzania modyfikacji w reakcji na zmiany w otoczeniu programu

### a) Odniesienie monitoringu do celów rewitalizacji (system kwantyfikowanych i mierzalnych wskaźników)

Monitoring Programu dotyczyć będzie przede wszystkim kontroli realizacji zadań inwestycyjnych i projektów rozwojowych oraz planowanych wskaźników produktów i rezultatów poszczególnych inwestycji. Monitoring ma służyć:

- ocenie postępu realizacji konkretnych projektów inwestycyjnych,
- weryfikacji zgodności osiąganych produktów, rezultatów i osiągnięć z założonymi celami,
- ocenie efektywności wykorzystaniu posiadanych środków pieniężnych,
- wczesnej diagnozie trudności mogących mieć wpływ na realizowane inwestycje zwłaszcza terminowość ich zakończenia.

Podstawę systemu monitoringu i ewaluacji realizacji niniejszego programu stanowi zbiór wskaźników określanych dla poszczególnych projektów (zob. pkt. 6 i 7 Programu), na który składają się:

- wskaźniki produktu – odnoszą się do rzeczowych efektów działalności. Są to efekty, które osiągamy bezpośrednio na skutek wydatkowania środków. Liczone są w jednostkach materialnych, np. długość nowo budowanych dróg, liczba budynków poddanych renowacji, liczba firm, które otrzymały pomoc, liczba zorganizowanych szkoleń, itp.,
- wskaźniki rezultatu – odpowiadają bezpośrednim i natychmiastowym efektom wynikającym z wdrożenia programu/projektu. Są logicznie powiązane ze wskaźnikami produktu. Wskaźniki rezultatu mogą przybierać formę wskaźników materialnych (skrócenie czasu podróży, liczba wypadków drogowych, itp.) lub finansowych (zmniejszenie nakładów na bieżące remonty nawierzchni np. w %, itp.). Dostarczają informacji o zmianach, jakie nastąpiły w wyniku realizacji projektu. Wskaźniki rezultatu mierzy się jako wyraz zmiany w porównaniu z rokiem bazowym.





Postęp we wdrażaniu dokumentu będzie również monitorowany na podstawie wskaźników umieszczonych w tabeli poniżej.

Tabela 47 Wskaźniki monitorowane w trakcie wdrażania Programu Rewitalizacji dla Gminy Kazimierza Wielka na lata 2017-2023

Cel główny	Nazwa wskaźnika	Źródło danych	j.m.	Wartość początkowa dzień 31.12.2016r	Tendencja/wartość docelowa
Przeciwdziałanie negatywnym zjawiskom wykluczenia społecznego na obszarze rewitalizacji.	Liczba osób, korzystających z pomocy M-GOPS z powodu ubóstwa	Dane M-GOPS w Kazimierzy Wielkiej	osoba	29	
	Liczba osób, korzystających z pomocy M-GOPS z powodu bezrobocia	Dane M-GOPS w Kazimierzy Wielkiej	osoba	31	
	Liczba osób zarejestrowanych w PUP	Dane PUP w Kazimierzy Wielkiej	osoba	72	



Program Rewitalizacji dla Gminy Kazimierza Wielka na lata 2017-2023

Stymulowanie przedsiębiorczości opartej na turystyce prozdrowotnej i tworzenie miejsc pracy na obszarze rewitalizacji	Liczba zarejestrowanych działalności gospodarczych w rejestrze REGON	Dane GUS	szt.	173	
	Liczba nowo powstałych działalności gospodarczych	Dane GUS	szt.	25	
	Liczba nowych produktów turystycznych	Dane Urzędu Miasta i Gminy Kazimierza Wielka	szt.	-	3
Podnoszenie poziomu bezpieczeństwa, estetyki i funkcjonalności obiektów i przestrzeni	Liczba popełnionych przestępstw i wykroczeń	Dane z Policji	szt.	175	
	Liczba nowo powstałych przestrzeni publicznych	Dane Urzędu Miasta i Gminy Kazimierza Wielka	szt.	-	3
Poprawa dostępu do szeroko rozumianych usług publicznych oraz polepszenie ich jakości (m.in. usług edukacyjnych, zdrowotnych, kulturalnych itp.)	Liczba wspartych obiektów infrastruktury edukacji ogólnej	Dane Urzędu Miasta i Gminy Kazimierza Wielka	szt.	-	1
	Liczba odnowionych, poddanych renowacji obiektów zabytkowych	Dane Urzędu Miasta i Gminy Kazimierza Wielka	szt.	-	4
	Wzrost oczekiwanej liczby odwiedzin w objętych wsparciem miejscach należących do dziedzictwa kulturalnego i naturalnego oraz stanowiących atrakcje turystyczne	Dane Urzędu Miasta i Gminy Kazimierza Wielka	osoba	20 000	200 000
	Ludność objęta ulepszonymi usługami zdrowotnymi	Dane Urzędu Miasta i Gminy Kazimierza Wielka	osób	-	1200
Poprawa jakości środowiska naturalnego.	Liczba obiektów poddanych modernizacji i termomodernizacji	Dane Urzędu Miasta i Gminy Kazimierza Wielka	szt.	-	3
	Zwiększenie wytwarzanej energii z OZE	Dane Urzędu Miasta i Gminy Kazimierza Wielka	MWh	-	
	Ilość azbestu poddana utylizacji	Dane Urzędu Miasta i Gminy Kazimierza Wielka	Mg	118,05	19

Źródło: opracowanie własne

## **b) Procedura ewaluacji**

Ewaluacja ma na celu poprawę: jakości, skuteczności i spójności realizacji Programu Rewitalizacji w odniesieniu do konkretnych problemów obszaru rewitalizowanego z jednoczesnym uwzględnieniem wizji rewitalizacji i właściwego prawodawstwa lokalnego, krajowego i wspólnotowego dotyczącego m.in. oddziaływania na środowisko naturalne projektów zapisanych do realizacji w Programie. Rada Miejska oceniając realizację Programu będzie brała pod uwagę następujących 5 kryteriów:

- skuteczność – kryterium, które pozwala sprecyzować, do jakiego stopnia cele przedsięwzięcia zdefiniowane na etapie Programu zostały osiągnięte,
- efektywność – kryterium, które pozwala ocenić poziom „ekonomiczności” Programu,
- użyteczność – kryterium pozwalające ocenić, do jakiego stopnia oddziaływanie Programu odpowiada potrzebom grupy docelowej,
- trafność – kryterium pozwalające ocenić, do jakiego stopnia cele Programu odpowiadają potrzebom i priorytetem wskazanym w odniesieniu do obszaru rewitalizowanego,
- trwałość – kryterium pozwalające ocenić na ile można się spodziewać, że pozytywne zmiany wywołane oddziaływaniem Programu będą trwać po jego zakończeniu.

### *Rola Rady Miejskiej – ocena skuteczności działań*

Kluczowe znaczenie dla oceny podejmowanych działań ma ich monitoring. Funkcję instytucji monitorującej wdrażania Programu będzie pełnił Rada Miejska. Co najmniej raz w roku analizowane będą postępy w realizacji Programu Rewitalizacji. Rada Miejska jako instytucja kontrolna i uchwałodawcza będzie mieć za zadanie:

- akceptację rocznych sprawozdań z realizacji Programu, w szczególności osiągnięcia celów, rezultatów,
- analizowanie i zatwierdzanie wniosków o zmianę treści Programu Rewitalizacji,
- aktualizację Programu Rewitalizacji,
- uwzględnienie zadań zaplanowanych do realizacji przy przyjmowaniu budżetu gminy oraz wieloletnich planów inwestycyjnych lub innych dokumentów strategicznych o znaczeniu lokalnym.

## **c) Opis systemu aktualizacji programu z uwzględnieniem zasady partnerstwa**

Program Rewitalizacji stanowi dokument otwarty. Poddawany będzie systematycznej, okresowej analizie i ocenie oraz będzie w razie potrzeby na uzasadnione wnioski interesariuszy rewitalizacji. Aktualizacja dokumentu nastąpi także w przypadku zmiany uwarunkowań, wymogów prawnych, pojawiania się nowych problemów i propozycji projektów mających je rozwiązać. Analiza, ocena i aktualizacja programu odbywać się będzie w oparciu o zasadę współpracy z zainteresowanymi partnerami. Przesłankami zmian niniejszego Programu mogą być wnioski lub sugestie funkcjonujących na terenach rewitalizacji podmiotów gospodarczych, organizacji społecznych lub poszczególnych mieszkańców. Zmiana działań lub priorytetów, o których mowa w niniejszym dokumencie, jak również ich uszczegółowienie i uzupełnienie, może nastąpić w trakcie realizacji Programu, w szczególności po przyjęciu uchwały budżetowej na kolejny rok budżetowy, określającej zadania inwestycyjne lub innych programów, w szczególności Wieloletniego Planu Inwestycyjnego lub uchwał intencyjnych. Powołany zespół do spraw rewitalizacji i Komitet Rewitalizacji będzie monitorował przebieg realizacji zadań zawartych w Programie oraz interweniował w przypadku stwierdzenia opóźnień lub nieuzasadnionej rezygnacji z realizacji zadania i w razie potrzeby przedstawiał (za pośrednictwem Burmistrza) Radzie Miejskiej propozycje zmiany Programu w zakresie dostosowania go do zmieniających się uwarunkowań.

*Cele komunikacji związanej z opracowywaniem i wdrażaniem Programu*

## *Program Rewitalizacji dla Gminy Kazimierza Wielka na lata 2017-2023*

Zasadniczym celem komunikacji społecznej jest zapewnienie wyczerpującej i zrozumiałej informacji oraz takich dróg jej obiegu, żeby uzyskać partycypację społeczności lokalnej w procesie rewitalizacji, jej aktywny udział w programowaniu, decyzjach oraz odpowiedzialności i finansowaniu.

Komunikacja społeczna ma zapewnić interesariuszom Programu:

- dostęp do informacji na temat celów i problemów rewitalizacji,
- pobudzić ich do wyrażania własnych opinii,
- nawiązać porozumienie pomiędzy interesariuszami procesu rewitalizacji a zespołem zadaniowym/ Komitetem Rewitalizacji.

Informowanie w procesie komunikacji społecznej ma wyjaśnić mieszkańcom korzyści płynące z procesu rewitalizacji, w zamian za tymczasowe zakłócenie normalnego rytmu życia i określony wysiłek, także finansowy.

## Spis tabel

Tabela 1 Liczba osób korzystająca z zasiłków stałych, w poszczególnych jednostkach Gminy Kazimierza Wielka w latach 2015-2016.....	19
Tabela 2 Liczba osób korzystająca z zasiłków okresowych, w poszczególnych jednostkach Gminy Kazimierza Wielka w latach 2015-2016.....	20
Tabela 3 Liczba osób korzystająca z zasiłków celowych, w poszczególnych jednostkach Gminy Kazimierza Wielka w latach 2015-2016.....	22
Tabela 4: Liczba osób korzystająca z zasiłków Miejsko-Gminnego Ośrodka Pomocy Społecznej w Kazimierzy Wielkiej z powodu bezrobocia w latach 2015-2016 .....	23
Tabela 5: Liczba osób korzystająca z zasiłków Miejsko-Gminnego Ośrodka Pomocy Społecznej w Kazimierzy Wielkiej z powodu ubóstwa w latach 2015-2016 .....	24
Tabela 6: Liczba osób korzystająca z zasiłków Miejsko-Gminnego Ośrodka Pomocy Społecznej w Kazimierzy Wielkiej z powodu niepełnosprawności w latach 2015-2015.....	26
Tabela 7 Liczba osób korzystająca z zasiłków Miejsko-Gminnego Ośrodka Pomocy Społecznej w Kazimierzy Wielkiej z powodu bezradności w sprawach opiekuńczo-wychowawczych w latach 2015-2016.....	27
Tabela 8: Liczba osób korzystająca z zasiłków Miejsko-Gminnego Ośrodka Pomocy Społecznej w Kazimierzy Wielkiej z powodu długotrwałej lub ciężkiej choroby w latach 2015-2016.....	29
Tabela 9 Liczba mieszkańców w podziale na sołectwa/miasto w różnych kategoriach wiekowych w roku 2016 .....	31
Tabela 10 Liczba mieszkańców w podziale na sołectwa/miasto w różnych kategoriach wiekowych w roku 2015 .....	33
Tabela 11 Liczba mieszkańców w podziale na sołectwa/miasto w różnych kategoriach wiekowych w roku 2000 .....	35
Tabela 12 Podsumowanie liczby mieszkańców w poszczególnych sołectwach/mieście w latach 2000-2016.....	37
Tabela 13: Analiza dynamiki wzrostu/spadku % mieszkańców do 17 roku życia do ogółu mieszkańców miasta/sołectwa .....	38
Tabela 14: Analiza liczby mieszkańców do 20 roku życia oraz powyżej 60 (dla kobiet) i 65 (dla mężczyzn) do ogółu mieszkańców w tych przedziałach wiekowych oraz do ogółu miasta/sołectwa w latach 2010-2016.....	39
Tabela 15 Bezrobocie na terenie Miasta i Gminy Kazimierza Wielka .....	41
Tabela 16: Ilość wyrobów azbestowych pozostająca do utylizacji na terenie Miasta i Gminy Kazimierza Wielka.....	44
Tabela 17 Liczba założonych firm w poszczególnych sołectwach i mieście stan 24.05.2017 .....	48
Tabela 18 Nowo zarejestrowane w rejestrze REGON podmioty gospodarki narodowej.....	49
Tabela 19 Liczba podmiotów wyrejestrowywanych z rejestru REGON w latach 2013-2016.....	51
Tabela 20: Baza noclegowa na terenie Gminy Kazimierza Wielka .....	53
Tabela 21: Baza gastronomiczna na terenie Gminy Kazimierza Wielka.....	53
Tabela 22 Wskaźniki zwodociągowania Miasta i Gminy Kazimierza Wielka .....	56
Tabela 23 Wskaźniki skanalizowania Miasta i Gminy Kazimierza Wielka .....	56
Tabela 24 Analiza sołectw /miasta pod kątem posiadanej infrastruktury wodno-kanalizacyjnej i gazowej.....	57
Tabela 25 Ilość dróg na terenie gminy Kazimierza Wielka .....	58
Tabela 26 Świetlice działające na terenie gminy Kazimierza Wielka .....	59
Tabela 27 Dane teleadresowe szkół na terenie Gminy Kazimierza Wielka .....	60
Tabela 28 Stan bazy lokalowej oświaty w roku szkolnym 2015/2016r .....	63
Tabela 29 Urządzenia rekreacyjno – sportowe .....	64
Tabela 30 Stan wyposażenia w urządzenia specjalistyczne i zbiorów bibliotecznych .....	65
Tabela 31 Zabytki wpisane do rejestru zabytków nieruchomych województwa świętokrzyskiego .....	67
Tabela 32 Podsumowanie sfery funkcjonalno przestrzennej.....	70

Tabela 33 Podsumowanie analizy wskaźników społecznych, środowiskowych, gospodarczych, funkcjonalno – przestrzennych, technicznych .....	75
Tabela 34 Korzystający z pomocy społecznej w latach 2014 – 2016.....	79
Tabela 35 Powody przyznania pomocy na obszarze rewitalizacji w latach 2014 – 2016.....	80
Tabela 36 Wypłacone dodatki mieszkaniowe w latach 2014 – 2016.....	80
Tabela 37 Wskaźnik poziomu ubóstwa i wykluczenia społecznego (stan na 31.12.2016 r.) .....	80
Tabela 38 Wskaźnik bezrobocia na obszarze rewitalizacji (stan na 31.12.2016 r.).....	81
Tabela 39 Wskaźnik poziomu przestępczości i wykroczeń [w %] (stan na 31.12.2016 r.) .....	81
Tabela 40 Wyniki ze sprawdzianu 6 klas w roku 2015 .....	81
Tabela 41 Liczba podmiotów gospodarki narodowej (stan na 31.12.2016 r.) .....	83
Tabela 42 Podmioty nowo rejestrowane na obszarze rewitalizacji .....	84
Tabela 43 Liczba mieszkańców podobszarów rewitalizacji -sołectw Wielgus i Kamieńczyce .....	96
Tabela 46 Projekty rewitalizacyjne zrealizowane na terenie Miasta i Gminy Kazimierza Wielka w okresie 2008-2015 .....	154
Tabela 47 Lista projektów podstawowych .....	156
Tabela 48 Lista projektów uzupełniających.....	164
Tabela 49 Wskaźniki monitorowane w trakcie wdrażania Programu Rewitalizacji dla Gminy Kazimierza Wielka na lata 2017-2023.....	172

### Spis map

Mapa 1 Miasta i Gminy Kazimierza Wielka na tle Powiatu Kazimierskiego.....	14
Mapa 2 Obszary Miasta i Gminy Kazimierza Wielka na których występuje azbest .....	46
Mapa 3 Odległość pomiędzy Cudzynowicami a Kazimierzą Wielką .....	52
Mapa 4 Tereny przemysłowe na terenie miasta Kazimierza Wielka .....	54
Mapa 5 Obszar zdegradowany na terenie Miasta i Gminy Kazimierza Wielka .....	77
Mapa 6 Tereny przemysłowe na terenie miasta Kazimierza Wielka .....	85
Mapa 7 Obszar rewitalizacji nr 1Miasto Kazimierza.....	100
Mapa 8 Obszar rewitalizacji nr 2 Cudzynowice .....	101
Mapa 9 Obszar rewitalizacji nr 3 Kamieńczyce .....	101
Mapa 10 Obszar rewitalizacji nr 3Wielgus .....	102

### Spis zdjęć

Zdjęcie 1 Kazimierza Wielka z lotu ptaka .....	13
Zdjęcie 2 Kazimierza Wielka w latach 1914-1918 .....	16
Zdjęcie 3 13 sierpnia 1953, Kazimierza Wielka, ul 1 Maja 7. Wieża.....	17
Zdjęcie 4 Rok 1974, Dom Kultury w Kazimierzy Wielkiej. ....	18
Zdjęcie 5 Budynek po byłej Cukrowni „Łubna” w Kazimierzy Wielkiej – od strony Rynku. ....	55
Zdjęcie 6: Woda na ulicach Kazimierzy Wielkiej Źródło: <a href="http://www.radio.kielce.pl/post-2018">http://www.radio.kielce.pl/post-2018</a> .....	83
Zdjęcie 7 Budynek magazynowy po byłej cukrowni.....	86
Zdjęcie 8 Komin byłej Cukrowni „Łubna” obok zbiorniki – ich zagospodarowanie przewiduje przedmiotowy projekt (wybudowane specjalnie dla potrzeb Cukrowni) .....	86
Zdjęcie 9 Budynek po byłej Cukrowni „Łubna” w Kazimierzy Wielkiej – od strony Rynku. ....	87
Zdjęcie 10 Plac „dworcowy” – stan aktualny .....	87
Zdjęcie 11 Kazimierski Rynek.....	88
Zdjęcie 12 Stan aktualny podjazdów dla niepełnosprawnych oraz elewacji budynku Sali gimnastycznej w Szkole Podstawowej nr 1 w Kazimierzy Wielkiej.....	89
Zdjęcie 13 Stan aktualny boiska oraz otoczenia szkoły .....	89
Zdjęcie 14 Stan aktualny terenu wokół zbiornika wodnego .....	90
Zdjęcie 15 Budynek pod działalność gospodarczą na tzw. „wyspie” .....	90
Zdjęcie 16 Stan aktualny targowiska w Kazimierzy Wielkiej .....	91
Zdjęcie 17 Stan aktualny budynku po byłym przedszkolu.....	92
Zdjęcie 18 Stan aktualny budynku Wspólnoty Mieszkaniowej .....	93



*Program Rewitalizacji dla Gminy Kazimierza Wielka na lata 2017-2023*

Zdjęcie 19 Kazimierski Ośrodek Kultury grudzień 2015r.....	95
Zdjęcie 20 Kazimierski Ośrodek Kultury- sala widowiskowa grudzień 2015r.....	95
Zdjęcie 21 Przykładowe targowisko .....	113
Zdjęcie 22 Przykładowa wiata śmietnikowa.....	113
Zdjęcie 23 Przykładowe samoobsługowe toalety .....	117
Zdjęcie 24 Przykładowe boisko wielofunkcyjne .....	119
Zdjęcie 25 Przykładowy plac zabaw .....	119
Zdjęcie 26 Przykładowa strefa gier dla najmłodszych .....	119
Zdjęcie 27 Przykładowa tężnia solankowa w Bielsku Jaworzni .....	121
Zdjęcie 28: Kazimierski Ośrodek Kultury grudzień .....	124