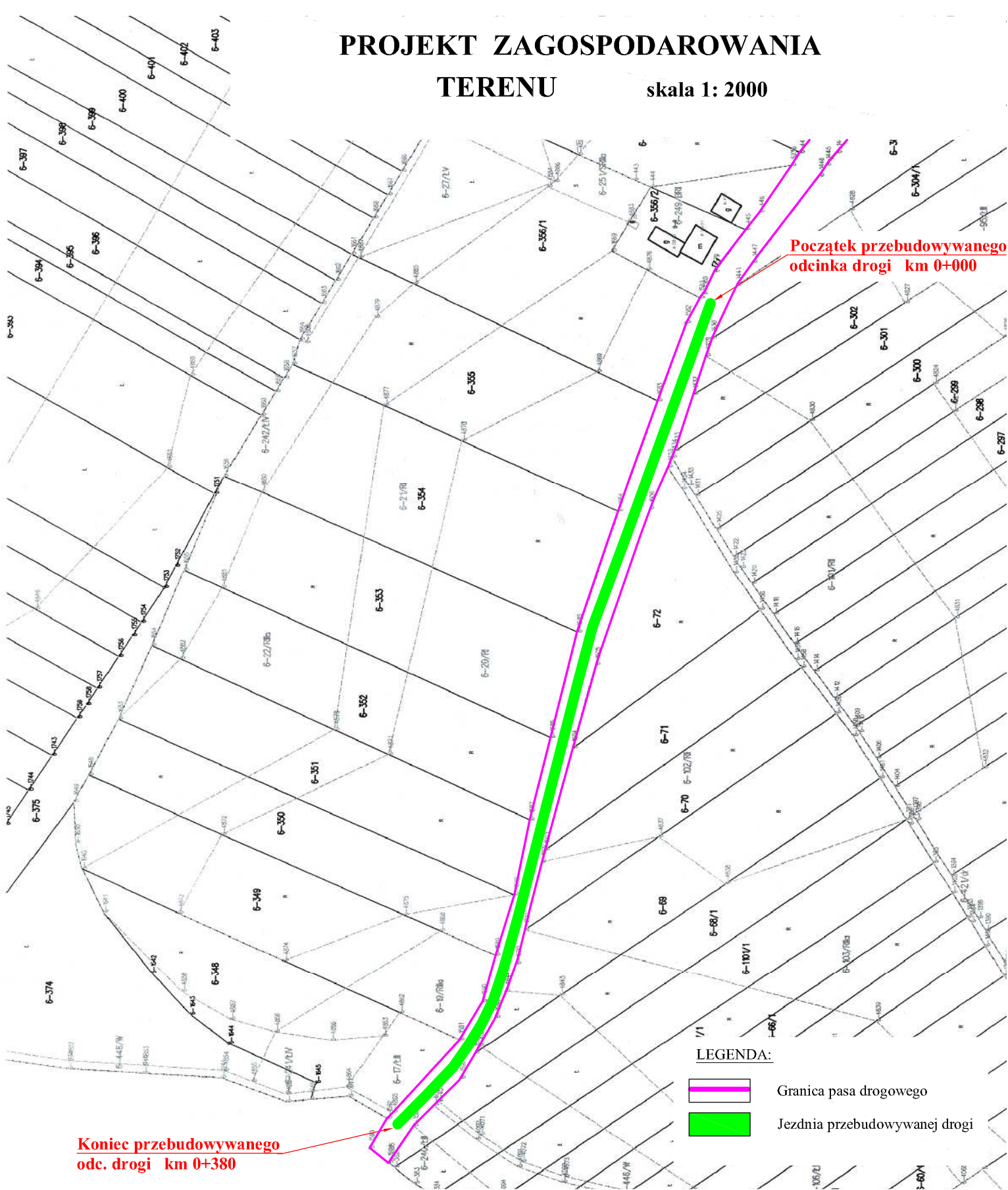


PROJEKT ZAGOSPODAROWANIA TERENU



skala 1: 2000



Początek przebudowywanego odcinka drogi km 0+000

Koniec przebudowywanego odc. drogi km 0+380

LEGENDA:

-  Granica pasa drogowego
-  Jeźdnia przebudowywanej drogi

TEMAT: Przebudowa drogi gminnej nr 329020T w msc. Cudzynowice od km 0+000 do km 0+380, dł. 380 mb.			DATA 04-2019r.	
INWESTOR: GMINA KAZIMIERZA WIELKA.			RYS. NR. - 2	
PROJEKT ZAGOSPODAROWANIA TERENU		SKALA 1 : 2000	NR. UPR.	PODPIS:
PROJEKTOWAŁ:	mgr inż. Roman Suchoń	KL-520/94.		