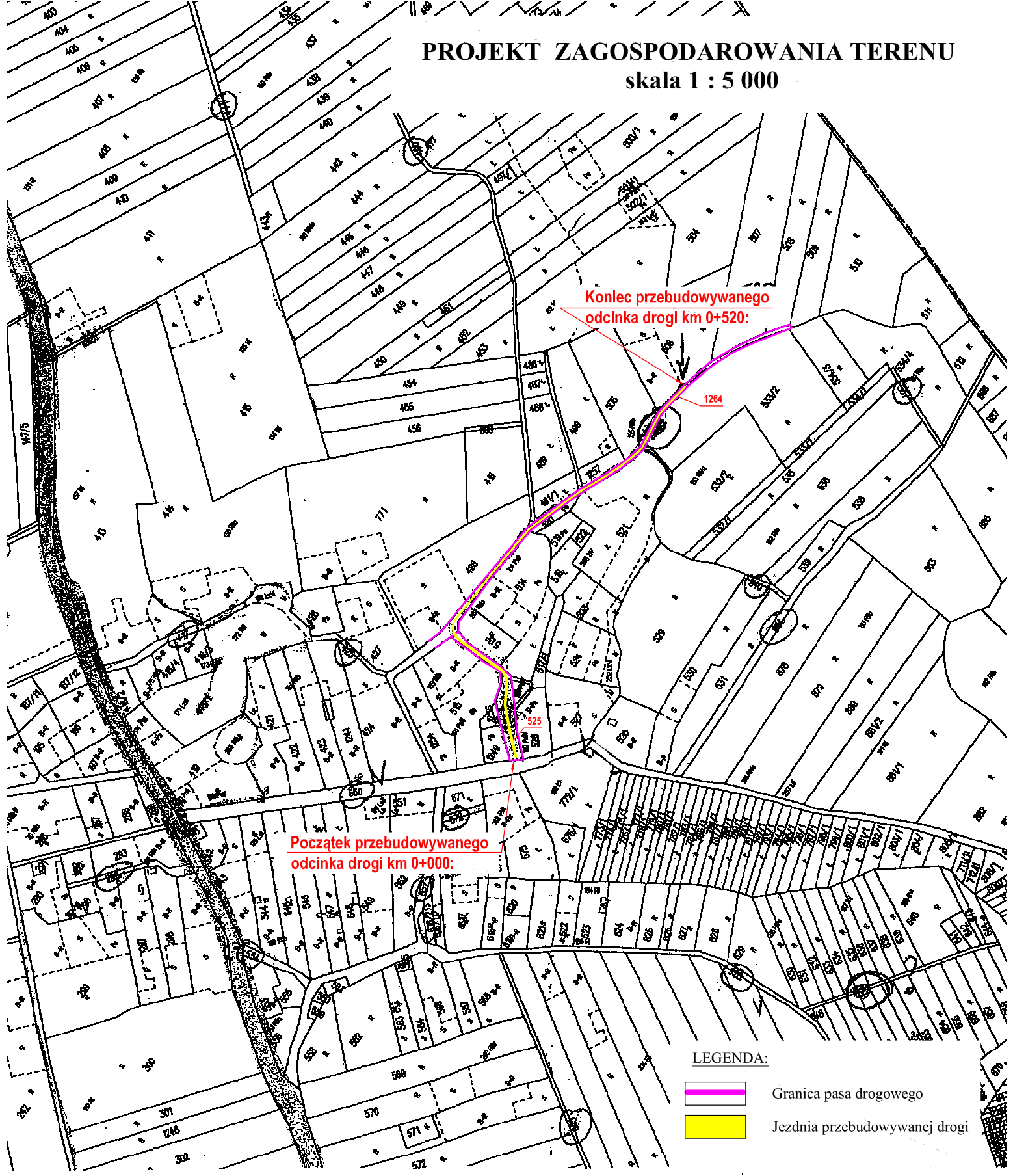


# PROJEKT ZAGOSPODAROWANIA TERENU



skala 1 : 5 000



Początek przebudowywanego odcinka drogi km 0+000:

Koniec przebudowywanego odcinka drogi km 0+520:

LEGENDA:

-  Granica pasa drogowego
-  Jezdnia przebudowywanej drogi

TEMAT: Przebudowa drogi gminnej w msc. Zięblice (dz. nr ewid. 525, 1264) od km 0+000 do km 0+520, dł. 520 mb.			DATA 07-2018r.
INWESTOR: GMINA KAZIMIERZA WIELKA.			RYS. NR. - 2
PROJEKT ZAGOSPODAROWANIA TERENU	SKALA 1 : 5000	NR. UPR.	PODPIS:
PROJEKTOWAŁ:	mgr inż. Roman Suchoń	KL-520/94.	