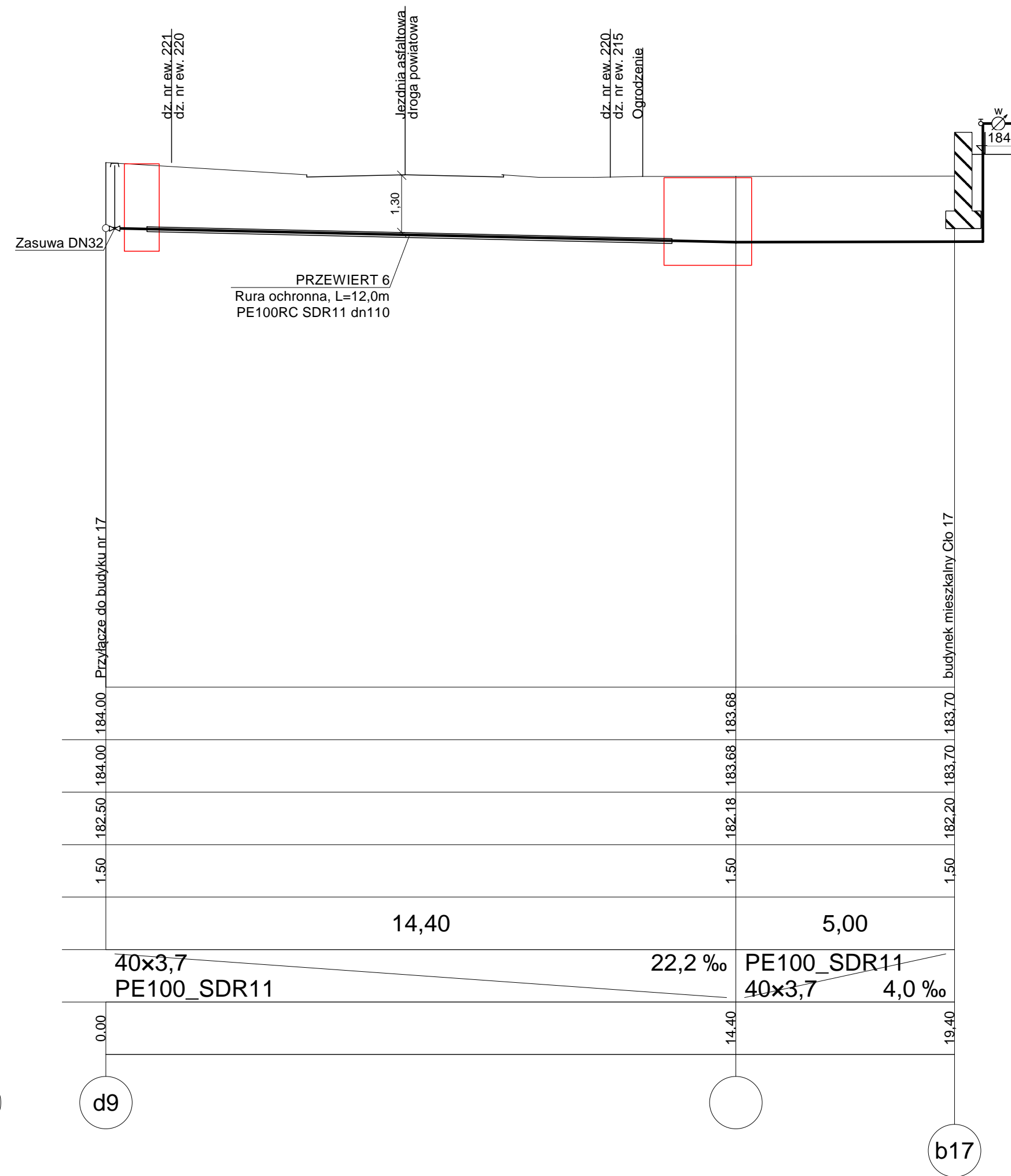
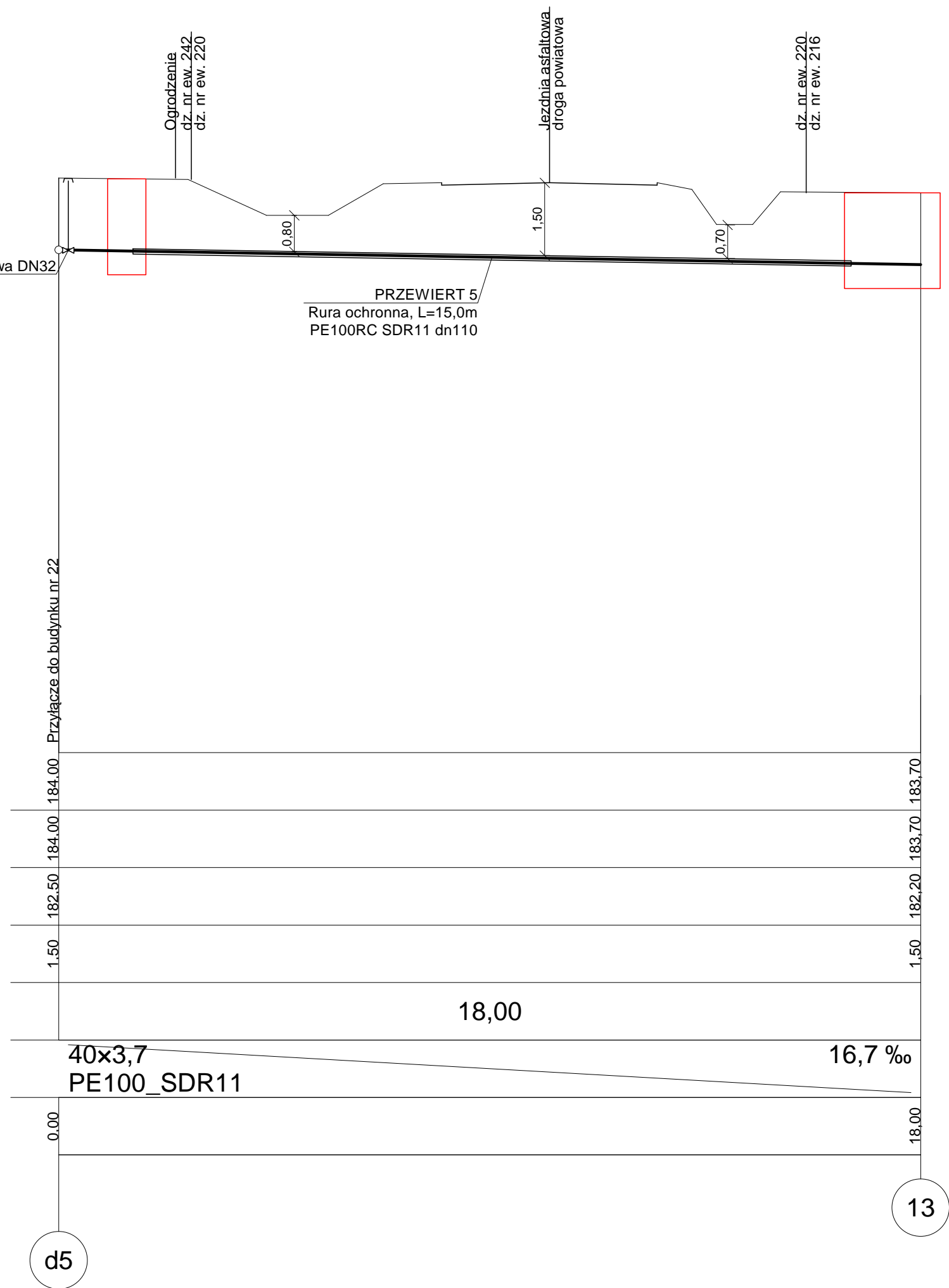
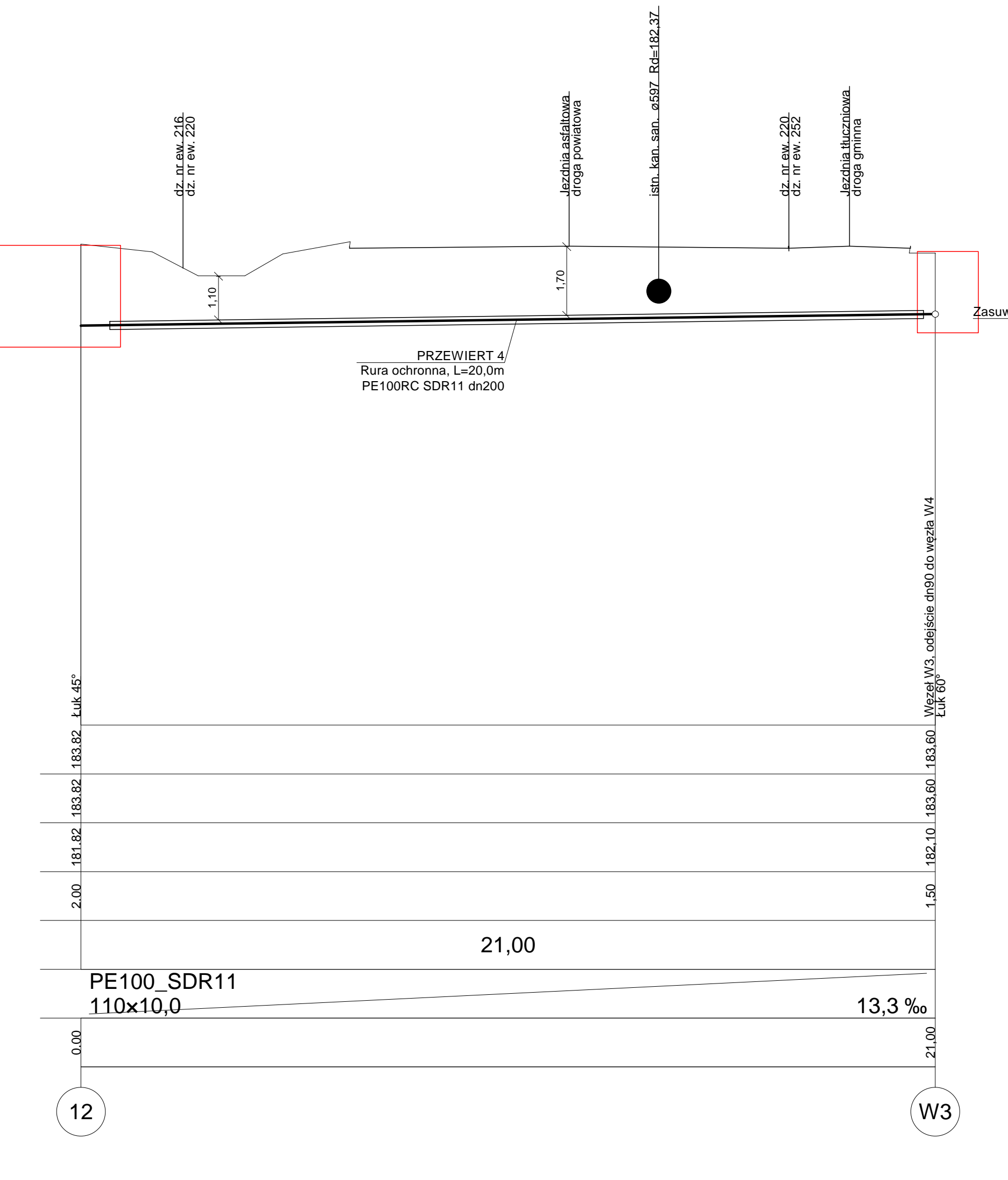
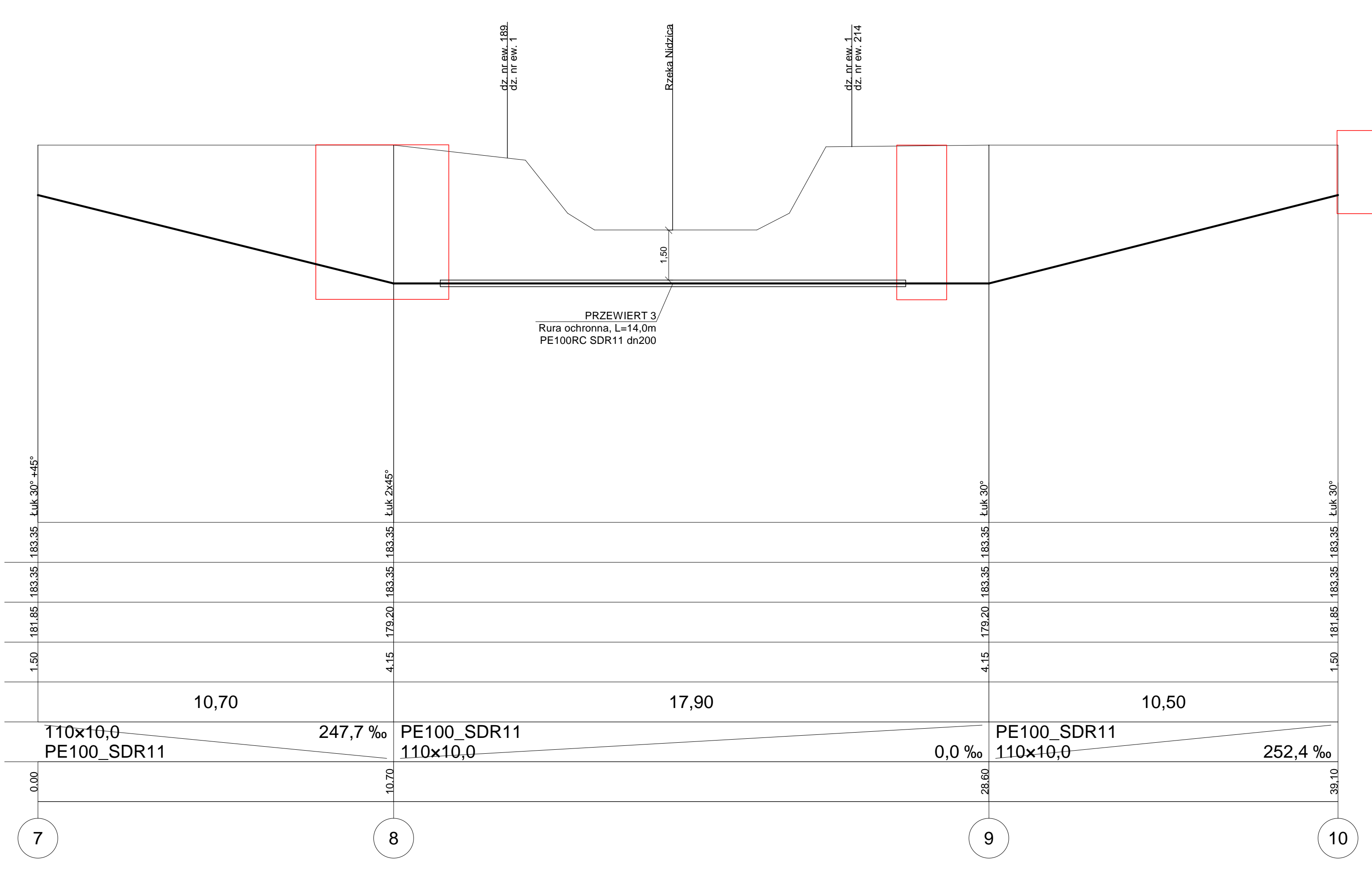
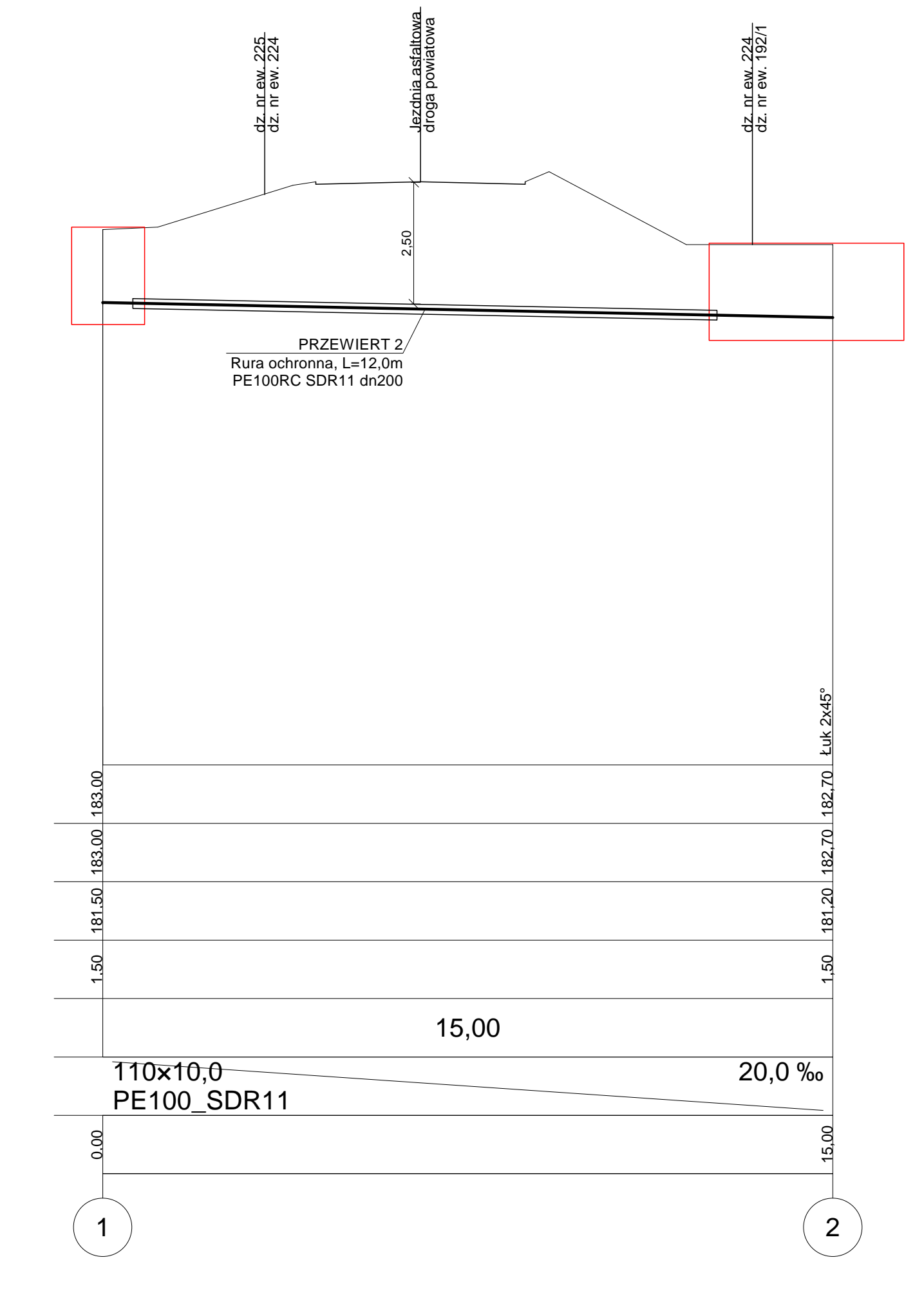
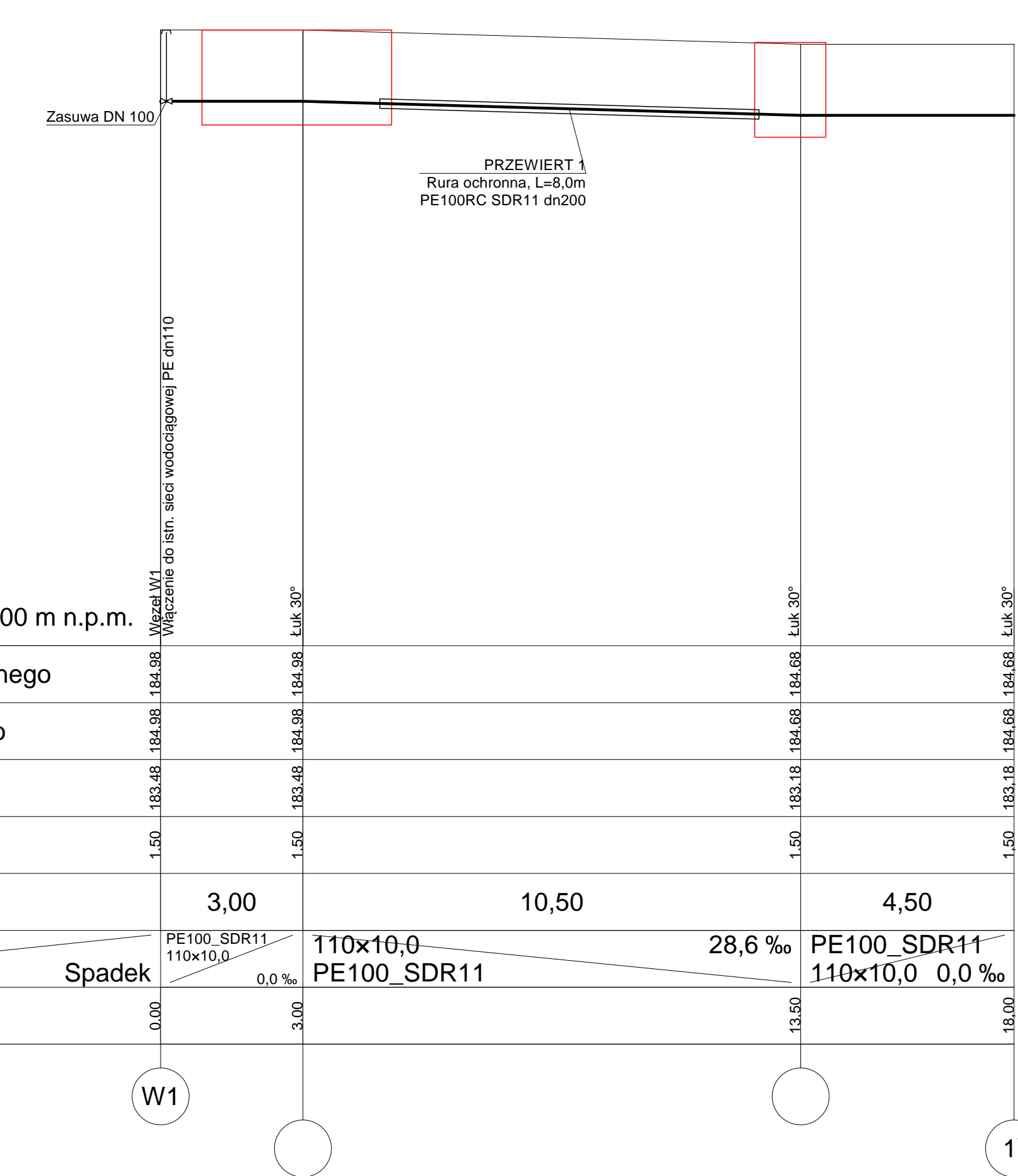


Poziom porównawczy 172,00 m n.p.m.

| | | | | | |
|------------------------------|----------------------|----------------------|----------------------|--------|--------|
| Rzędna terenu projektowanego | 184,08 | 184,08 | 184,08 | 184,08 | 184,08 |
| Rzędna terenu istniejącego | 183,48 | 183,48 | 183,48 | 183,48 | 183,48 |
| Rzędna osi rurociągu [m] | 183,48 | 183,48 | 183,48 | 183,48 | 183,48 |
| Zagłębienie osi rurociągu | 1,50 | 1,50 | 1,50 | 1,50 | 1,50 |
| Odległości [m] | 3,00 | 10,50 | 4,50 | | |
| Średnice, materiał | PE100_SDR11 110x10,0 | PE100_SDR11 110x10,0 | PE100_SDR11 110x10,0 | | |
| Długość trasy [m] | Spadek | 0,0 % | 28,6 % | 0,0 % | |



| | | |
|---|--|---------|
| F.H.U. Profil | | |
| ul. Sienkiewicza 64, 28-500 Kazimierza Wielka | | |
| Przebieg: Budowa sieci wodociągowej wraz z przyłączami w miejscowościach Clo 1 i Wymysłów oraz zbiornika retencyjnego wody pitnej poj. 50m³ z pompownią PB + PW | | |
| Przezierny 1 - 6 | | 12.2017 |
| Gmina Kazimierza Wielka | | Skala |
| ul. T. Kościuszki 12, 28-500 Kazimierza Wielka | | 1:100 |
| Autor projektu: inż. Grzegorz Mozdżeń SWK/0099/POOS/05 | | Nr rys. |
| Sprawdził: mgr inż. Edward Kawa 184/98 | | 21 |