
















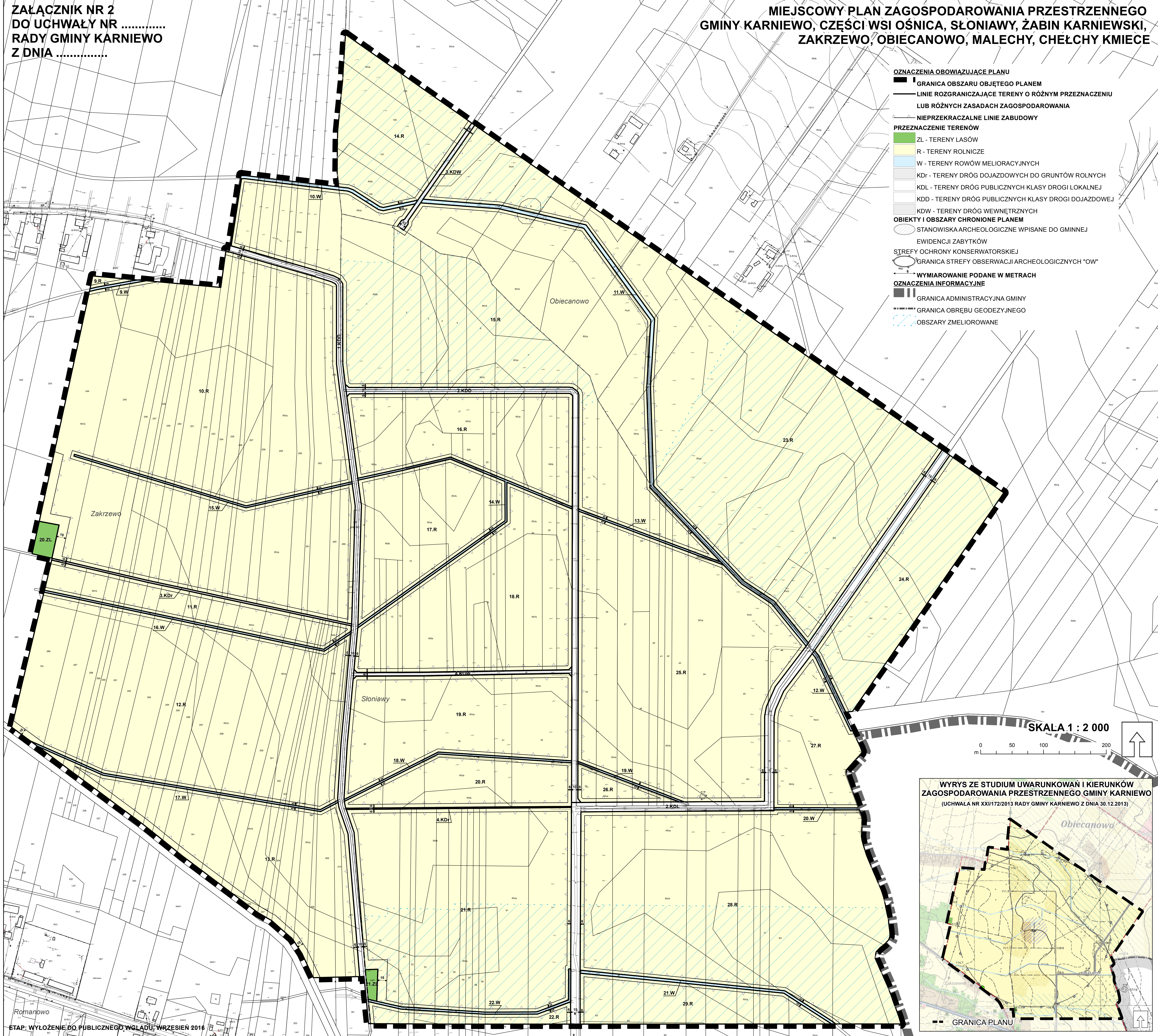
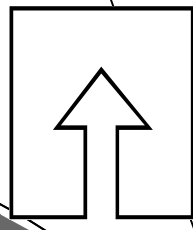
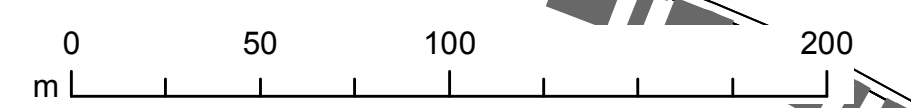


OZNACZENIA OBOWIĄZUJĄCE PLANU

-  GRANICA OBSZARU OBJĘTEGO PLANEM
-  LINIE ROZGRANICZAJĄCE TERENY O RÓŻNYM PRZEZNACZENIU
LUB RÓŻNYCH ZASADACH ZAGOSPODAROWANIA
-  NIEPRZEKACZALNE LINIE ZABUDOWY
- PRZEZNACZENIE TERENÓW**
-  ZL - TERENY LASÓW
-  R - TERENY ROLNICZE
-  W - TERENY ROWÓW MELIORACYJNYCH
-  KDr - TERENY DRÓG DOJAZDOWYCH DO GRUNTÓW ROLNYCH
-  KDL - TERENY DRÓG PUBLICZNYCH KLASY DROGI LOKALNEJ
-  KDD - TERENY DRÓG PUBLICZNYCH KLASY DROGI DOJAZDOWEJ
-  KDW - TERENY DRÓG WEWNĘTRZNYCH
- OBIEKTY I OBSZARY CHRONIONE PLANEM**
-  STANOWISKA ARCHEOLOGICZNE WPISANE DO GMINNEJ
EWIDENCJI ZABYTKÓW
-  STREFY OCHRONY KONSERWATORSKIEJ
-  GRANICA STREFY OBSERWACJI ARCHEOLOGICZNYCH "OW"
-  WYMIAROWANIE PODANE W METRACH
- OZNACZENIA INFORMACYJNE**
-  GRANICA ADMINISTRACYJNA GMINY
-  GRANICA OBRĘBU GEODEZYJNEGO
-  OBSZARY ZMELIOROWANE



SKALA 1 : 2 000



**WYRYS ZE STUDIUM UWARUNKOWAŃ I KIERUNKÓW
ZAGOSPODAROWANIA PRZESTRZENNEGO GMINY KARNIEWO
(UCHWAŁA NR XXII/172/2013 RADY GMINY KARNIEWO Z DNIA 30.12.2013)**

