

**OGŁOSZENIE / OBWIESZCZENIE
WÓJTA GMINY KARNIEWO**

o wyłożeniu do publicznego wglądu

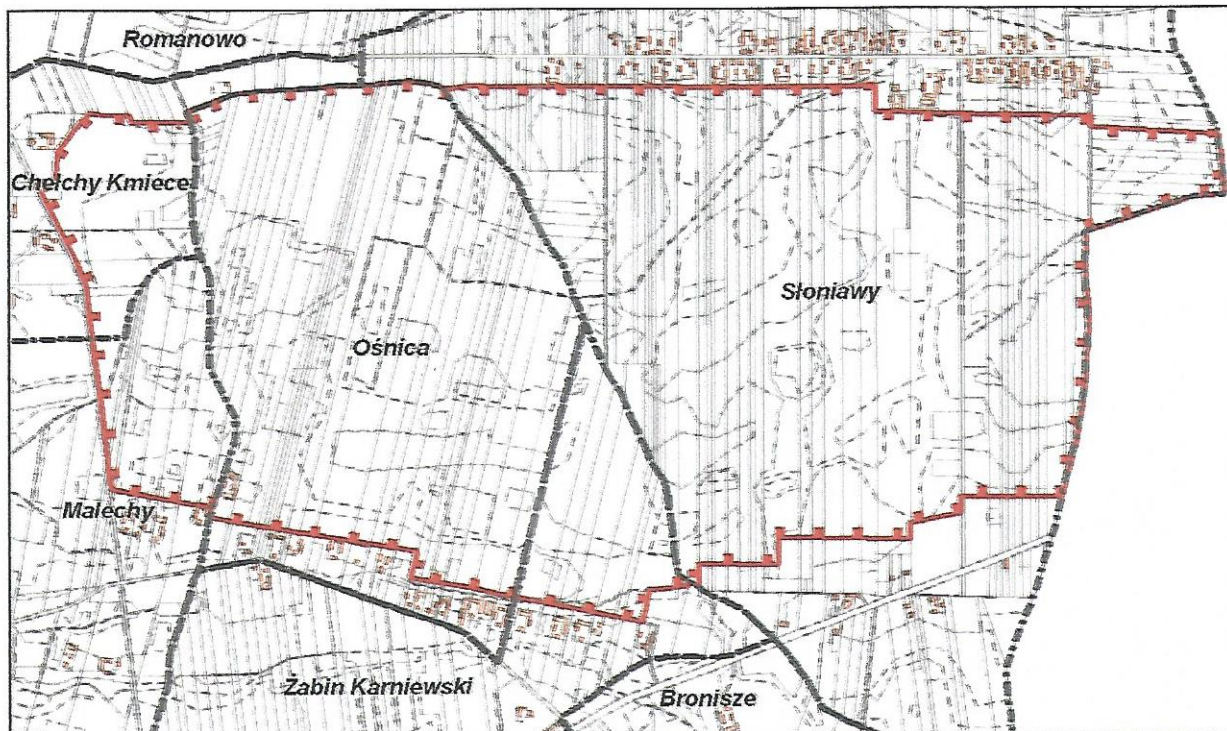
projektu miejscowego planu zagospodarowania przestrzennego gminy Karniewo, części wsi Ośnica, Słoniawy, Żabin Karniewski, Zakrzewo, Obiecanowo, Malechy, Chełchy Kmiece wraz z prognozą oddziaływania na środowisko

Na podstawie art. 17 pkt 9 i 11 ustawy z dnia 27 marca 2003 r. o planowaniu i zagospodarowaniu przestrzennym (t.j. Dz. U. z 2016 r. poz. 778 ze zm.), art. 39 ust. 1 pkt 2 – 5, art. 54 ust. 2 i 3 ustawy z dnia 3 października 2008 r. o udostępnianiu informacji o środowisku i jego ochronie, udziale społeczeństwa w ochronie środowiska oraz o ocenach oddziaływania na środowisko (t.j. Dz. U. z 2015, poz. 200 ze zm.) oraz Uchwały Nr XXXV/198/2014 Rady Gminy Karniewo z dnia 17 czerwca 2014 r. w sprawie przystąpienia do sporządzenia zmiany miejscowego planu zagospodarowania przestrzennego gminy Karniewo, części wsi Ośnica, Słoniawy, Żabin Karniewski, Zakrzewo, Obiecanowo, Malechy, Chełchy Kmiece zmienionej Uchwałą Nr XVIII/94/2016 Rady Gminy Karniewo z dnia 8 lipca 2016 r.

zawiadamiam

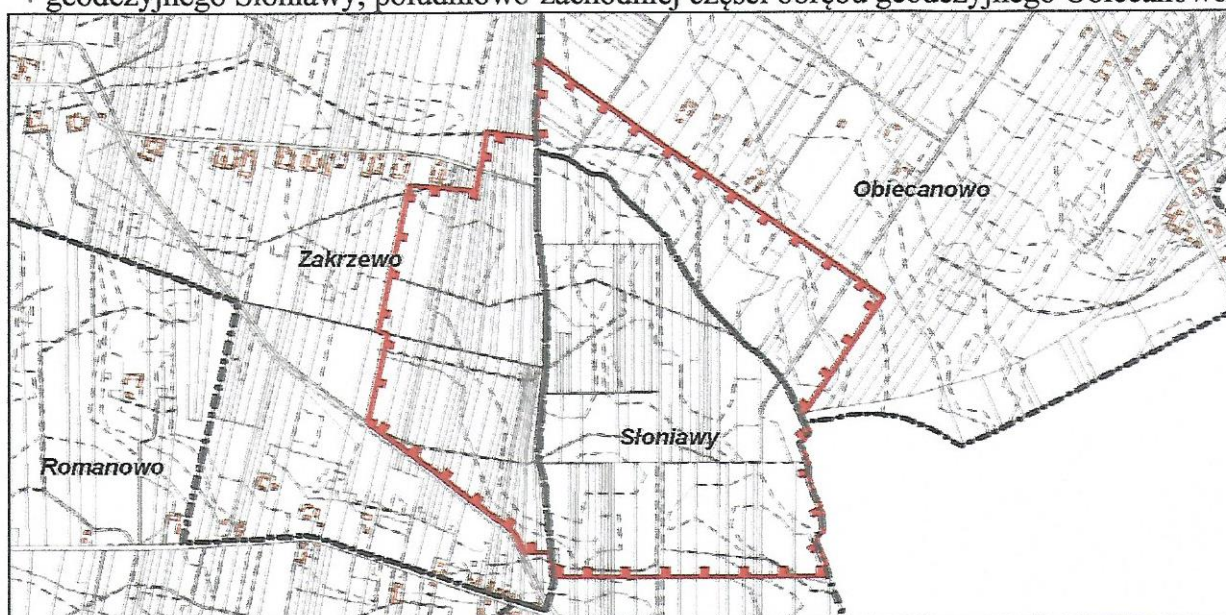
o wyłożeniu do publicznego wglądu projektu miejscowego planu zagospodarowania przestrzennego gminy Karniewo, części wsi Ośnica, Słoniawy, Żabin Karniewski, Zakrzewo, Obiecanowo, Malechy, Chełchy Kmiece obejmującego obszary:

- wschodniej części obrębu geodezyjnego Chełchy Kmiece, północno-wschodniej części obrębu geodezyjnego Malechy, centralnej części obrębu geodezyjnego Ośnica, północnej części obrębu geodezyjnego Żabin Karniewski, centralnej części obrębu geodezyjnego Słoniawy



oraz

- południowo-wschodniej części obrębu geodezyjnego Zakrzewo, północnej części obrębu geodezyjnego Słoniawy, południowo-zachodniej części obrębu geodezyjnego Obiecanowo



zgodnie z załącznikami do ww. uchwał wraz z prognozą oddziaływania na środowisko w dniach **01 września 2016 r. – 23 września 2016 r.** w siedzibie Urzędu Gminy w Karniewie, ul. Pułtуска 3, 06-425 Karniewo, w Sali Konferencyjnej, w godzinach od 8.00 do 16.00.

Dyskusja publiczna nad przyjętymi w projekcie planu miejscowego rozwiązaniami odbędzie się w dniu 09 września 2016 r. w siedzibie Urzędu Gminy w Karniewie, o godz. 11.00.

Zgodnie z art. 18 ust. 1-3 ustawy, każdy kto kwestionuje ustalenia przyjęte w projekcie planu miejscowego, może wnieść uwagi. Uwagi należy składać na piśmie do Wójta Gminy Karniewo z podaniem imienia i nazwiska lub nazwy jednostki organizacyjnej i adresu,


oznaczenia nieruchomości, której uwaga dotyczy, w nieprzekraczalnym terminie do dnia 03 października 2016 r.

Jednocześnie na podstawie art. 39 ust. 1 ustawy z dnia 3 października 2008 r. o udostępnianiu informacji o środowisku i jego ochronie, udziale społeczeństwa w ochronie środowiska oraz o ocenach oddziaływania na środowisko (t.j. Dz. U. z 2015, poz. 200 ze zm.) zawiadamiam o wyłożeniu do publicznego wglądu prognozy oddziaływania na środowisko. Przedmiotem prognozy jest projekt planu miejscowego, o którym mowa powyżej. Zainteresowani mogą zapoznać się z niezbędną dokumentacją sprawy w siedzibie Urzędu Gminy w Karniewie, pokój nr 4.

Równocześnie w związku z trwającym postępowaniem w sprawie strategicznej oceny oddziaływania na środowisko, zainteresowani mogą składać uwagi do wyżej wymienionej prognozy i postępowania w jej sprawie w terminie do dnia 03 października 2016 r. Uwagi można składać w formie pisemnej lub ustnie do protokołu w siedzibie Urzędu Gminy w Karniewie, ul. Pułtуска 3, 06-425 Karniewo albo w formie elektronicznej, na adres gmina@karniewo.pl, ugkarniewo@wp.pl. W temacie uwagi należy wpisać „Prognoza- nazwa planu”.

Organem właściwym do rozpatrzenia uwag jest Wójt Gminy Karniewo.

W przedmiotowej sprawie postępowanie o transgranicznym oddziaływaniu na środowisko nie jest prowadzone.

Z up. WÓJTA

mgr inż. *Mariusz Kuchawka*
ZASTĘPCA WÓJTA
.....
(podpis Wójta)