

UCHWAŁA NR XXXV/198/2014

**Rady Gminy Karniewo
z dnia 17 czerwca 2014 r.**

w sprawie przystąpienia do sporządzenia zmiany miejscowego planu zagospodarowania przestrzennego gminy Karniewo, części wsi Ośnica, Słoniawy, Żabin Karniewski, Zakrzewo, Obiecanowo, Malechy, Chełchy Kmiece.

Na podstawie art. 18 ust. 2 pkt 5 ustawy z dnia 8 marca 1990 r. o samorządzie gminnym (t.j. Dz. U. z 2013 r. poz. 594 ze zm.) oraz art. 14 ust 1, 2 i 4 ustawy z dnia 27 marca 2003 r. o planowaniu i zagospodarowaniu przestrzennym (t.j. Dz. U. z 2012 r. poz. 647, ze zm.), Rada Gminy Karniewo uchwala, co następuje:

§ 1

Przystępuje się do sporządzenia zmiany miejscowego planu zagospodarowania przestrzennego gminy Karniewo, części wsi Ośnica, Słoniawy, Żabin Karniewski, Zakrzewo, Obiecanowo, Malechy, Chełchy Kmiece.

§ 2

Granice obszaru objętego sporządzeniem zmiany planu określają załączniki od nr 1 do nr 2 do niniejszej uchwały.

§ 3


Wykonanie uchwały powierza się Wójtowi Gminy Karniewo.

§ 4


Uchwała wchodzi w życie z dniem jej podjęcia.

PRZEWODNICZĄCY
Rady Gminy

Beata Krystyna Jackowska



1:20 000



PRZEWODNICZĄCY
Rady Gminy


Beata Krystyna Jackowska

ZAŁĄCZNIK NR 1
DO UCHWAŁY NR XXV/132/2014
RADY GMINY KARNIEWO
Z DNIA 17. czerwca 2014 R.

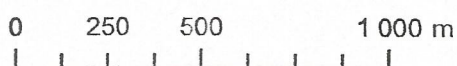
LEGENDA



Granica obszaru objętego sporządzeniem zmiany planu



1:20 000



PRZEWODNICZĄCY
Rady Gminy

Beata Krystyna Jackowska

ZALĄCZNIK NR 2
DO UCHWAŁY NR XXXV/192/2014
RADY GMINY KARNIEWO
Z DNIA 17.02.2014 R.

LEGENDA



Granica obszaru objętego sporządzeniem zmiany planu