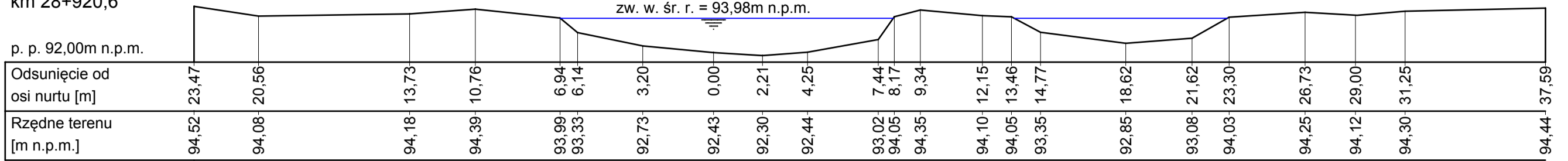


PRZEKROJE POPRZECZNE PRZEZ KORYTO RZEKI

SKALA 1:200

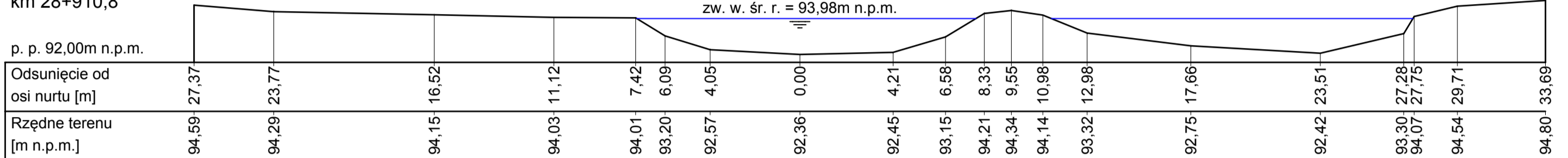
PRZEKRÓJ A-A

Skala 1:200
km 28+920,6



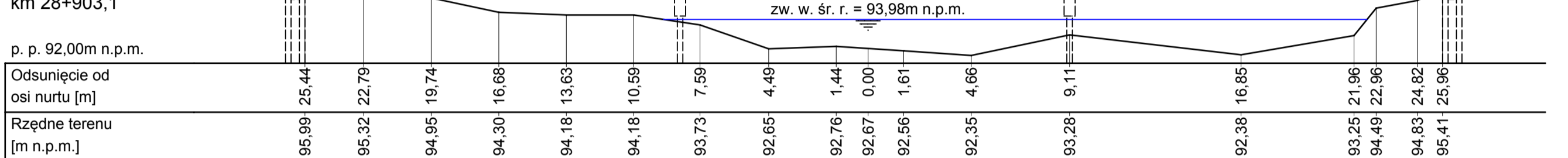
PRZEKRÓJ B-B

Skala 1:200
km 28+910,8



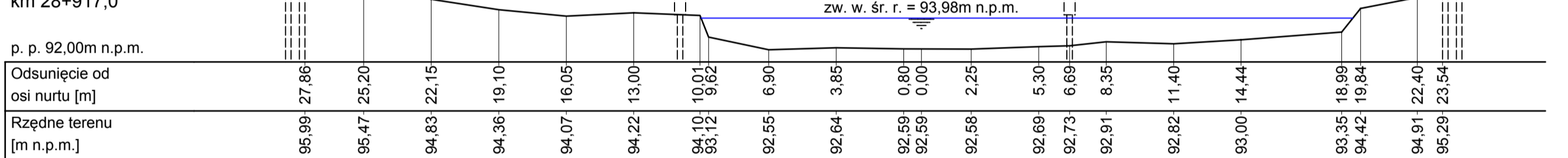
PRZEKRÓJ C-C

Skala 1:200
km 28+903,1



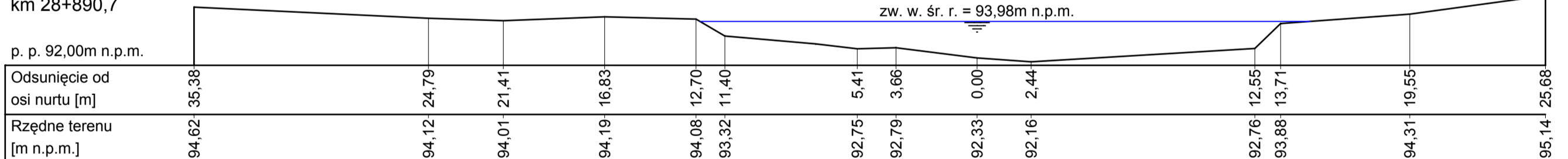
PRZEKRÓJ D-D

Skala 1:200
km 28+917,0



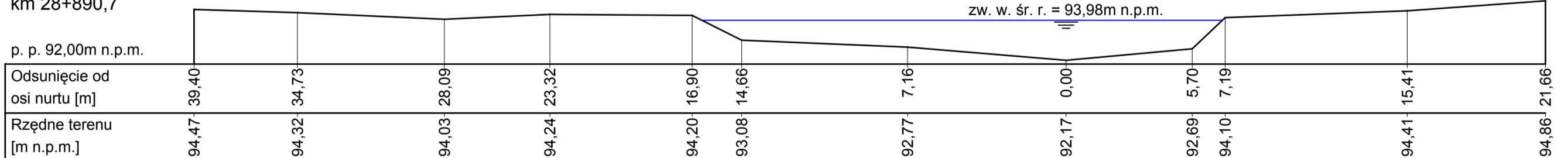
PRZEKRÓJ E-E

Skala 1:200
km 28+890,7



PRZEKRÓJ F-F

Skala 1:200
km 28+890,7



 KGE Sp.zo.o. S.k. <small>KG ENGINEERING</small> <small>03-238 Warszawa ul. Annopol 3</small> <small>tel. 0 22-519-01-10 fax. 0 22-519-01-09</small>		INWESTOR Urząd Gminy Karniewo ul. Pułtuska 3 06 - 425 Karniewo	
OBIEKT PROJEKT WYKONAWCZY REMONTU MOSTU W OBIECANOWIE DZ. EWID: 23, 51 obręb Budzyno/Nawiry; 1, 9, 10, 12 obręb Obiecanowo			
RYSUNEK PRZEKRÓJ POPRZECZNY KORYTA RZEKI			
PROJEKTANT mgr inż. Kazimierz Golonka <small>upr. bud. 83/86/UW</small>	PODPIS	SPRAWDZAJĄCY mgr inż. Czesław Prędotą <small>upr. MAZ/0184/POOM/04</small>	PODPIS
OPRACOWAŁA Marianna Irek	PODPIS	DATA 25.04.2012	SKALA 1:200
			NR RYSUNKU 9