

MAPA DO CELÓW PROJEKTOWYCH
SKALA 1: 500

Województwo : podkarpackie

Powiat : Przeworsk

Gmina : Kańczuga [181405_4]

Obręb : Kańczuga [181405_4.0015] dz.nr. 1010/65

Układ współrzędnych 2000, układ wysokościowy „Kronsztadt” 86

KERG 1814-1822/2013 Dz.3797/2013

Godło mapy zasadniczej : 8.123.06.04.4.3

Mapa aktualna na dzień 13.12.2013 r.

Wykazane na niniejszej mapie granice nieruchomości nie zostały wyznaczone w terenie i nie zostały określone z wymaganą dokładnością pomiaru. Niniejsza mapa może służyć do projektowania budynków sytuowanych w odległości nie mniejszej niż 4,0 m od granicy nieruchomości „Niniejsza mapa została wykonana bez ustalenia obciążeń dot. służebności gruntowych” Nie wyklucza się istnienia w terenie innych nie wykazanych na niniejszej mapie urządzeń podziemnych, które nie były zgłoszone do inwentaryzacji lub o których brak jest informacji w instytucjach branżowych.

ZAKŁAD USŁUGOWY

„GEO –MUZ”

Jacek Mucha

37-203 Gniewczyzna Łańcucka 200

Tel 016 642 71 24 kom 509587402

NIP 794-107-59-56

Projektowane uzbrojenie uzgodnione w ZUDP
nie występuje w zakresie opracowania mapy.

Przeworsk, dnia 2013 -12- 20 opinia nr 1164.2013

Z up. STAROSTY

inż. Magdalena Staniak

INSPEKTOR

WYDZIAŁU GEODEZJI I GOSPODARKI GRUNTAMI

Geodeta Uprawniony

Nr 19404 (1,2)

Jacek Mucha







STAROSTA PRZEWORSKI
POWIATOWY OŚRODEK DOKUMENTACJI
GEODEZYJNEJ I KARTOGRAFICZNEJ
W obszarze oznaczonym linią ... dokonano aktualizacji
treści mapy zasadniczej. Dokumenty z dnia 20 GRU 2013
przyjęto do zasobu powiatowego w dniu 20 GRU 2013
I zaowidencjonowano pod nr 1814-1822/2013
Niniejsza mapa może służyć do celów projektowych.
Projektowane obiekty budowlane wymagające pozwolenia
na budowę podlegają wytyczeniu i inwentaryzacji powykonawczej
przez jednostki upoważnione do wykonywania prac geodezyjnych.
20 GRU 2013
Przeworsk, dnia (imię i nazwisko, podpis i stanowisko
i ewentualnie osoba upoważnionej)

Z up. STAROSTY

mgr inż. Marek Górkiewicz

POWIATOWY OŚRODEK DOKUMENTACJI
GEODEZYJNEJ I KARTOGRAFICZNEJ

PROJEKTOWANE UZBROJENIE TERENU

- 1  Huśtawka standard dwuosobowa szt 1 (2800x2100x2400mm)
- 2  Huśtawka wagowa szt 1 (3170x330x860 mm)
- 3  Karuzela szt 1 (φ 1350x791 mm)
- 4  Bujak konik morski szt 1 (720x240x720 mm)
- 5  Zestaw zabawowy szt 1 (4308x4486x1750 mm)
- 6  Ławka szt 2 (1840x650x840)

