

# MAPA DO CELÓW PROJEKTOWYCH

SKALA 1: 1000

Województwo : podkarpackie

Powiat : Przeworsk

Gmina : Kańczuga [181405\_5]

Obręb : Łopuszka Mała [181405\_5.0005] dz.nr. 236

Układ współrzędnych 2000, układ wysokościowy „Kronsztadt” 86

KERG 1814-1821/2013 Dz.3796/2013

Godło mapy zasadniczej : 8.123.06.09.4

Mapa aktualna na dzień 13.12.2013 r.

Wykazane na niniejszej mapie granice nieruchomości nie zostały wyznaczone w terenie i nie zostały określone z wymaganą dokładnością pomiaru. Niniejsza mapa może służyć do projektowania budynków sytuowanych w odległości nie mniejszej niż 4,0 m od granicy nieruchomości „Niniejsza mapa została wykonana bez ustalenia obciążeń dot. służebności gruntowych” Nie wyklucza się istnienia w terenie innych nie wykazanych na niniejszej mapie urządzeń podziemnych, które nie były zgłoszone do inwentaryzacji lub o których brak jest informacji w instytucjach branżowych.

ZAKŁAD USŁUGOWY

„GEO – MUZ”

Jacek Mucha

37-203 Gniewczyzna Łańcucka 200

Tel 016 642 71 24 kom 509587402

NIP 794-107-59-56

Geodeta Uprawniony  
Nr 19404 (1,2)

Jacek Mucha

Projektowane uzbrojenie uzgodnione w ZUDP  
nie występuje w zakresie opracowania mapy.

Przeworsk, dnia 2013 -12- 20 opinia nr 1166.2013

Z up. STAROSTY

inż. Magdalena Staniak

INSPEKTOR

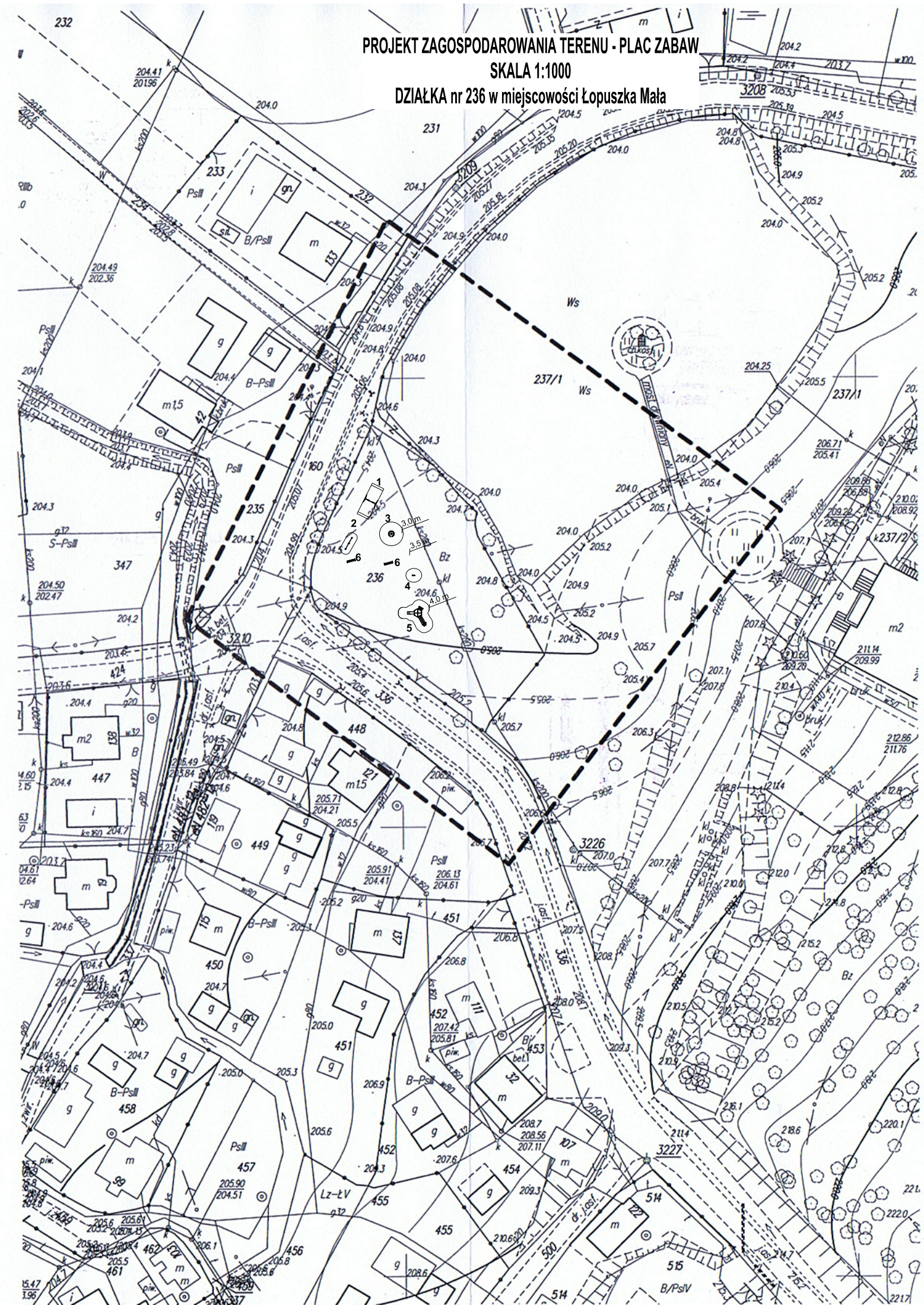
WYDZIAŁU GEODEZJI I GOSPODARKI GRUNTAMI

STAROSTA PRZEWORSKI  
POWIATOWY OŚRODEK DOKUMENTACJI  
GEODEZYJNEJ I KARTOGRAFICZNEJ  
W obszarze oznaczonym linią przerywaną dokonano aktualizacji  
treści mapy zasadniczej. Dokumenty z gminnego uzupelniającego  
przyjęte do zasobu powiatowego w dniu 20 GRU 2013.  
I zaawidencjonowano pod nr 1814-1821/2013  
Mniejsza mapa może służyć do celów projektowych.  
Projektowane obiekty budowlane wymagające pozwolenia  
na budowę podlegają wyliczeniu i inwentaryzacji powykonawczej  
przez jednostki uprawnione do wykonywania prac geodezyjnych.  
20 GRU 2013 (imię i nazwisko, podpis i stanowisko  
wzajemnie osoby upoważnionej)

Z up. STAROSTY

mgr inż. Marek Markiewicz  
KIERYSIK

POWIATOWEGO OŚRODKA DOKUMENTACJI  
GEODEZYJNEJ I KARTOGRAFICZNEJ









## PROJEKT ZAGOSPODAROWANIA TERENU - PLAC ZABAW

SKALA 1:1000

DZIAŁKA nr 236 w miejscowości Łopuszka Mała

### PROJEKTOWANE UZBROJENIE TERENU

-  Huštawka standard dwuosobowa szt 1 (2800x2100x2400mm)
-  Huštawka wagowa szt 1 (3170x330x860 mm)
-  Karuzela szt 1 (φ 1350x791 mm)
-  Bujak konik morski szt 1 (720x240x720 mm)
-  Zestaw zabawowy szt 1 (4308x4486x1750 mm)
-  Ławka szt 2 (1840x650x840)