

**MAPA DO CELÓW PROJEKTOWYCH**  
SKALA 1: 1000

Województwo : podkarpackie  
Powiat : Przeworsk  
Gmina : Kańczuga [181405\_5]  
Obręb : Bóbrka Kańczucka [181405\_5.0001] dz.nr. 77/1, 77/2, 78/2, 78/3  
Układ współrzędnych 2000, układ wysokościowy „Kronsztadt” 86  
KERG 1814-1823/2013 Dz. 3798/2013  
Godło mapy zasadniczej : 8.123.07.07.1  
Mapa aktualna na dzień 13-12-2013 r.  
Wykazane na niniejszej mapie granice nieruchomości nie zostały wyznaczone w terenie i nie zostały określone z wymaganą dokładnością pomiaru. Niniejsza mapa może służyć do projektowania budynków sytuowanych w odległości nie mniejszej niż 4,0 m od granicy nieruchomości „Niniejsza mapa została wykonana bez ustalenia obciążeń dot. służebności gruntowych”  
Nie wyklucza się istnienia w terenie innych nie wykazanych na niniejszej mapie urządzeń podziemnych, które nie były zgłoszone do inwentaryzacji lub o których brak jest informacji w instytucjach branżowych.

ZAKŁAD USŁUGOWY  
„GEO - MUZ”  
Jacek Mucha  
37-203 Gniewczyna Łańcucka 200  
Tel 016 642 71 24 kom 509587402  
NIP 794-107-59-56

Projektowane uzbrojenie uzgodnione w ZUDP  
nie występuje w zakresie opracowania mapy.

Geodeta Uprawniony  
Nr 19404 (1,2)  
Jacek Mucha

Przeworsk, dnia 2013-12-20 opinia nr 1167.2013

Z up. STAROSTY







inż. Magdalena Staniak  
INSPEKTOR  
WYDZIAŁU GEODEZJI I GOSPODARKI GRUNTAMI

**STAROSTA PRZEWORSKI**  
POWIATOWY OŚRODEK DOKUMENTACJI  
GEODEZYJNEJ I KARTOGRAFICZNEJ  
W obszarach oznaczonymi linijami ..... potwierdzono w terenie aktualność treści mapy zasadniczej. Dokumenty potwierdzające  
aktualność mapy przyjęto do zasobu w dniu 20 GRU. 2013  
I zewidencjonowano pod nr 1814-1823/2013  
Niniejsza mapa może służyć do celów projektowych.  
Projektowane obiekty bud. telano wymagają pozwolenia na budowę podlega wył. części i inwentaryzacji powyższych przez jednostki uprawnione do wykonywania prac geodezyjnych.  
20 GRU. 2013  
Przeworsk, dnia (imię i nazwisko, podpis i stanowisko służbowe osoby uprawnionej)

Z up. STAROSTY

mgr inż. Marek Kwieciec  
KIEROWNIK  
POWIATOWEGO OŚRODKA DOKUMENTACJI  
GEODEZYJNEJ I KARTOGRAFICZNEJ

PROJEKTOWANE UZBROJENIE TERENU

- 2  Huśtawka wagowa szt 1 (3170x330x860 mm)
- 3  Karuzela szt 1 (φ 1350x791 mm)
- 6  Ławka szt 2 (1840x650x840)
-  Stół szachowy
-  Utwardzenie terenu z kostki brukowej 123,0 m<sup>2</sup>
- 7  Kosz na śmieci

PROJEKT ZAGOSPODAROWANIA TERENU  
SKALA 1:1000  
DZIAŁKI nr 77/1, 77/2, 743/2, 78/2, 78/3,  
w miejscowości Bóbrka Kańczucka

