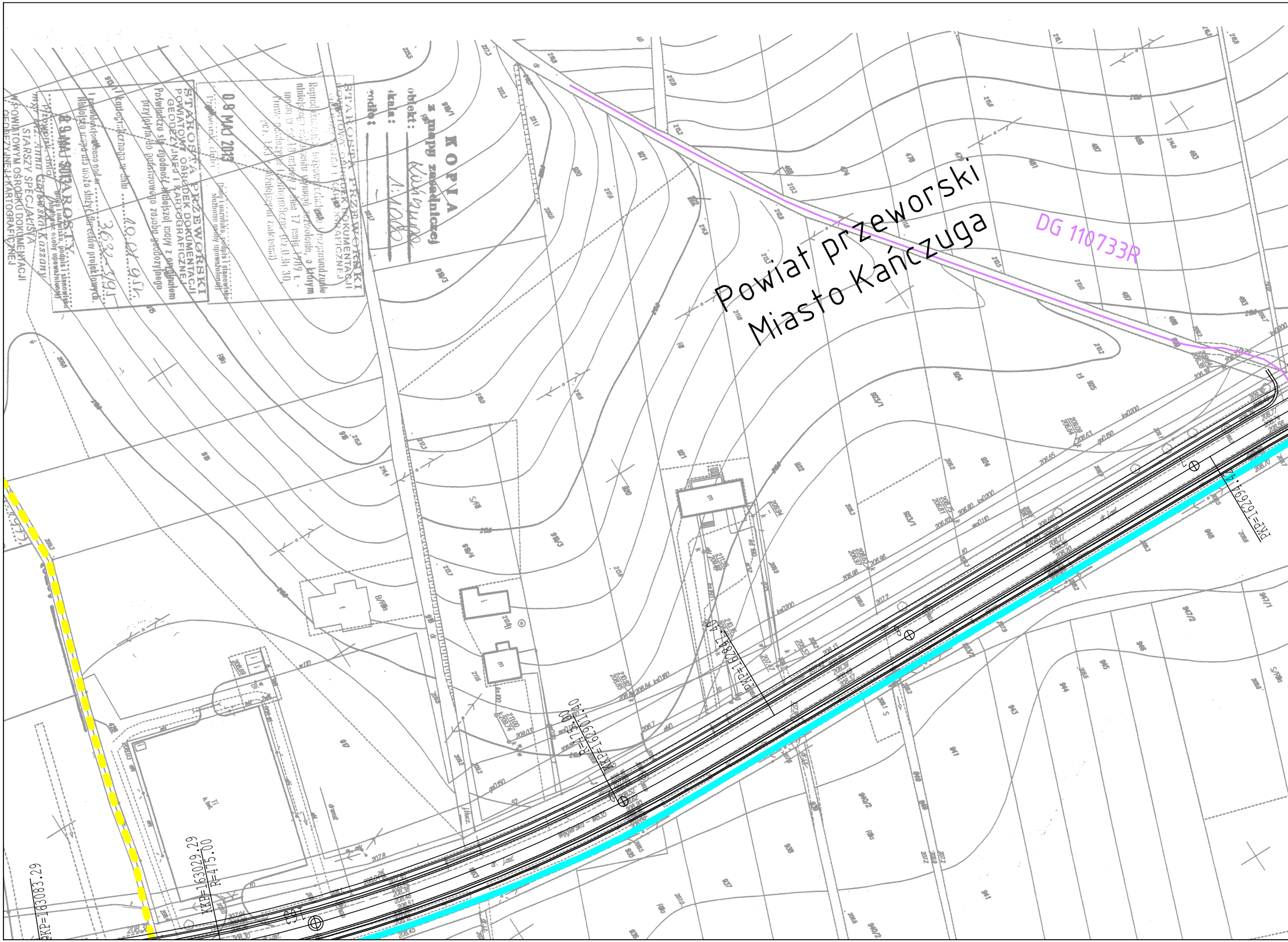
Powiat przeworski
Miasto Kańczuga
DG 110733R
PKP=163083.29
KKP=163029.29
R=475.00
KKP=162901.40
R=475.00
PKP=162847.40
PKP=162694.4
KOPIA z mapy zasadniczej
STAROSTA PRZEWORSKI
POWIATOWY OŚRODEK DOKUMENTACJI GEODEZYJNEJ I KARTOGRAFICZNEJ
09 MAJ 2013
STARSZY SPECJALISTA W POWIATOWYM OŚRODKU DOKUMENTACJI GEODEZYJNEJ I KARTOGRAFICZNEJ

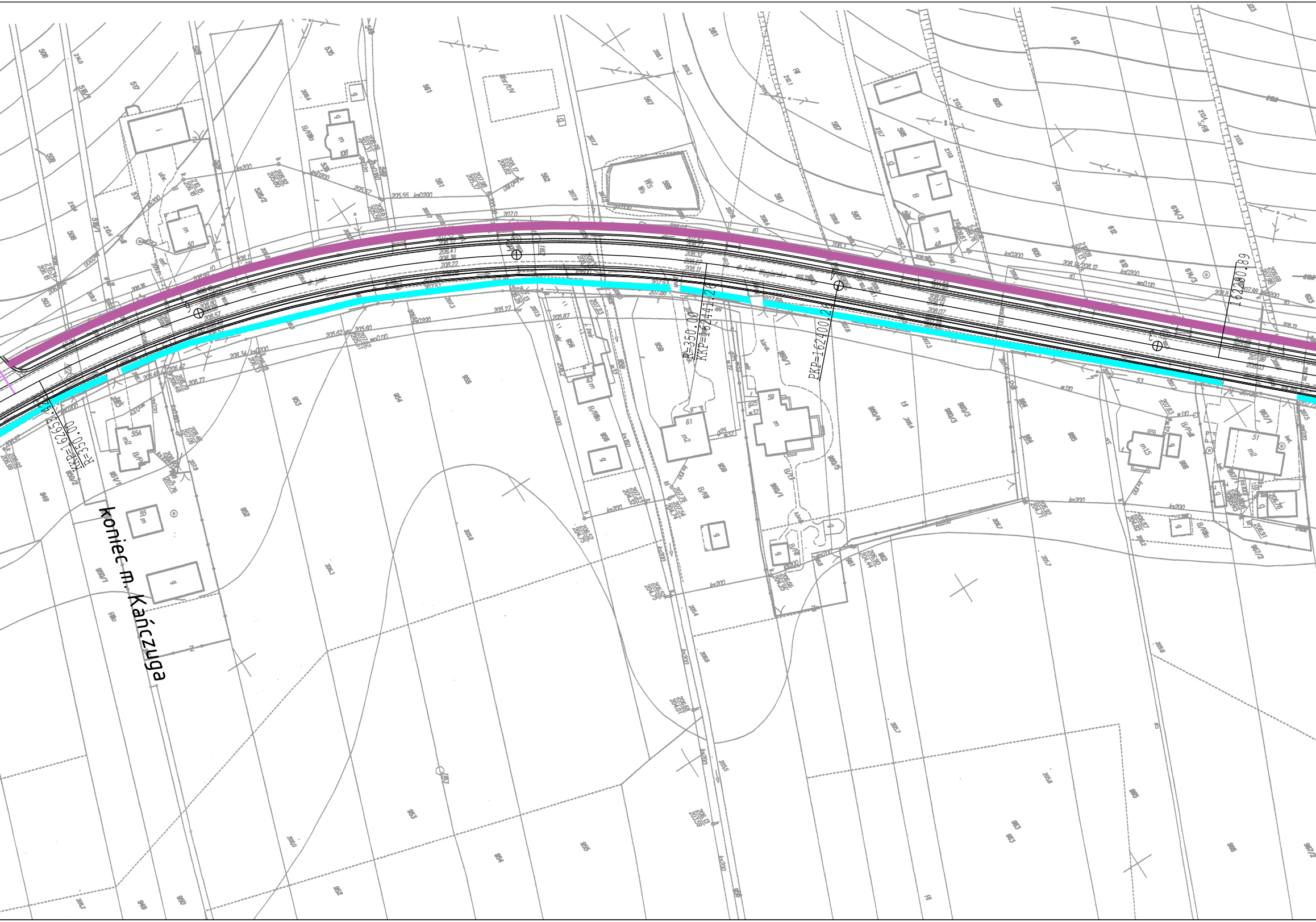
KKP=162653.47
R=350.00
R=350.00
KKP=162441.26
PKP=162400.26
162280.89
koniec m. Kańczuga

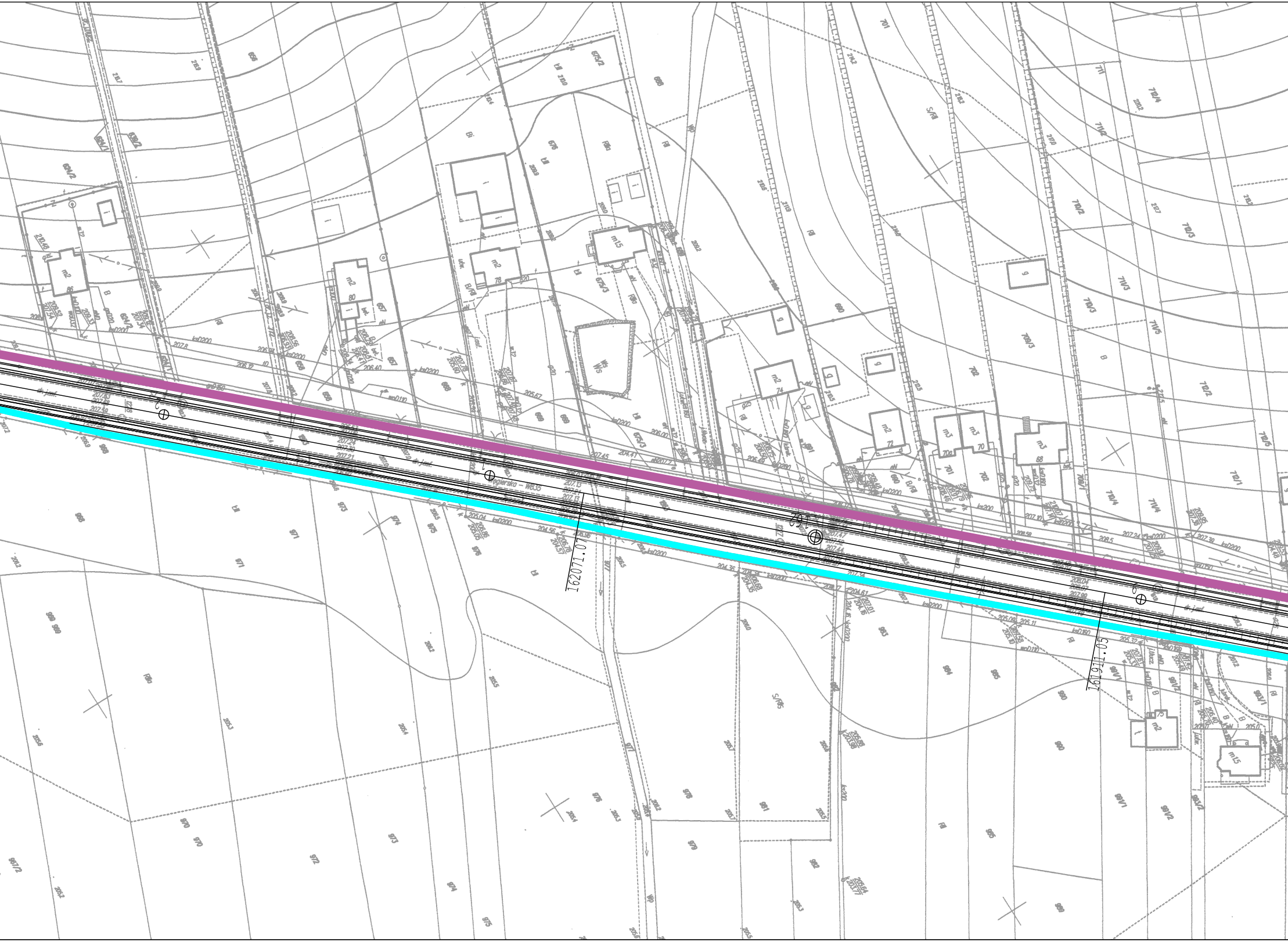
162071.07
161911.05
Węgierska - W635
m2
m3
m15
Ws
g
B
R
Bi
B/R
Ł
dr. jezd.
ksD200
705
702
701
690
680
676
659
658
657
656
971
972
973
974
975
976
978
979
980
981
982
983
984
985
986
987
988
989
990
S/R

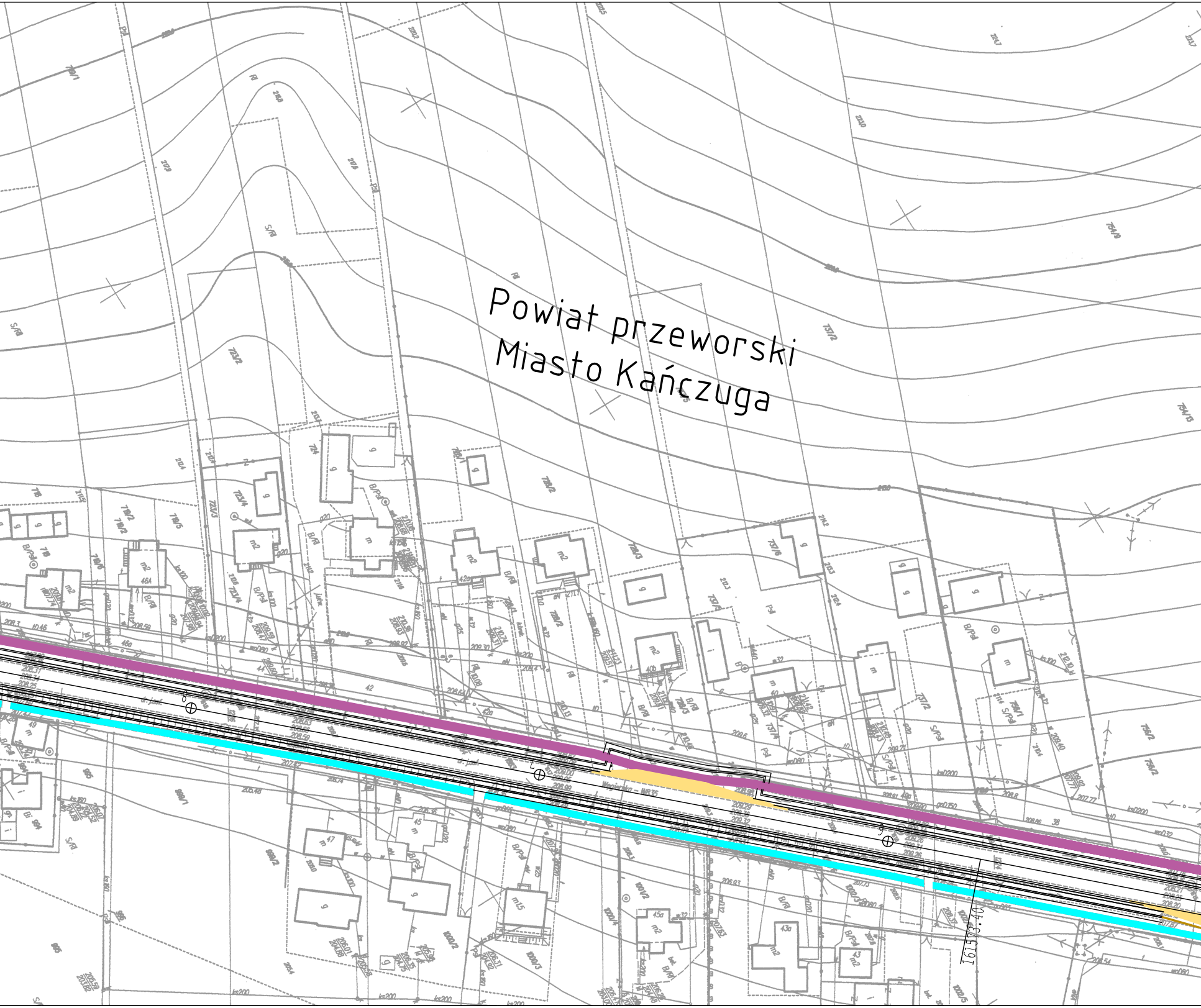
Powiat przeworski
Miasto Kańczuga
Węgierska - WR35
161573.40


W
N
S
E
753/1
753/2
754/7
754/8
754/14
754/2
754/5
754/12
754/11
754/13
754/3
758/5
m2
m2
m2
m2
m2
m2
54
56
58
60
62
207.4
205.4
206.49

LEGENDA

▬ ▬ ▬ ▬	granice powiatów
drogi powiatowe krzyżujące się z DW 835	
—	w powiecie przeworskim
—	w powiecie rzeszowskim
—	w powiecie brzozowski
drogi gminne krzyżujące się z DW 835	
—	w powiecie przeworskim
—	w powiecie rzeszowskim
—	w powiecie brzozowski
▬	istniejące chodniki (bez konieczności przebudowy)
—	istniejące obiekty mostowe (z ewentulnym remontem/przebudową)
proponowana lokalizacja elementów drogowych	
▬	proponowana lokalizacja nowych chodników
▬	przebudowa chodników istniejących /obecnie realizowanych
▬	chodniki zrealizowane do 2013 roku lub przeznaczone do realizacji
▬	chodniki projektowane w ramach odrębnych inwestycji
▬	budowa/przebudowa zatok autobusowych
—	utwardzone pobocze
—	ściek drogowy
—	odcinki na których proponowana jest kanalizacja lub rów kryty
≡	krawędź jezdni opaska pobocze rów otwarty
40 40	początek/koniec ograniczenia prędkości

PROMOST CONSULTING
35-307 RZESZÓW, ul. Bohaterów 10 Sudeckiej Dywizji Piechoty 4
http:\\www.promost.pl
tel. (0-17) 85-79-155, fax (0-17) 85-79-156; e-mail: biuro@promost.pl

Inwestor:
Zarząd Województwa Podkarpackiego
Podkarpacki Zarząd Dróg Wojewódzkich w Rzeszowie

Nazwa inwestycji:
Rozbudowa i budowa drogi wojewódzkiej Nr 835 Lublin - Przeworsk - Dynów - Grabownica Starzeńska na odcinku Przeworsk - Dynów - Grabownica Starzeńska

Stadium:
PFU

Tytuł rysunku:
Plan sytuacyjny

Data:
07.2013

BRANŻA DROGOWA

Skala:
1:1 000

Projektował: mgr inż. Jan Kuczałek
PDK/0034/PWOK/03

Opracował:
mgr inż. Alina Krzemień
mgr inż. Jan Smolik
mgr inż. Grzegorz Socha
mgr inż. Barbara Sroka-Kolek

Nr rysunku:
2.9